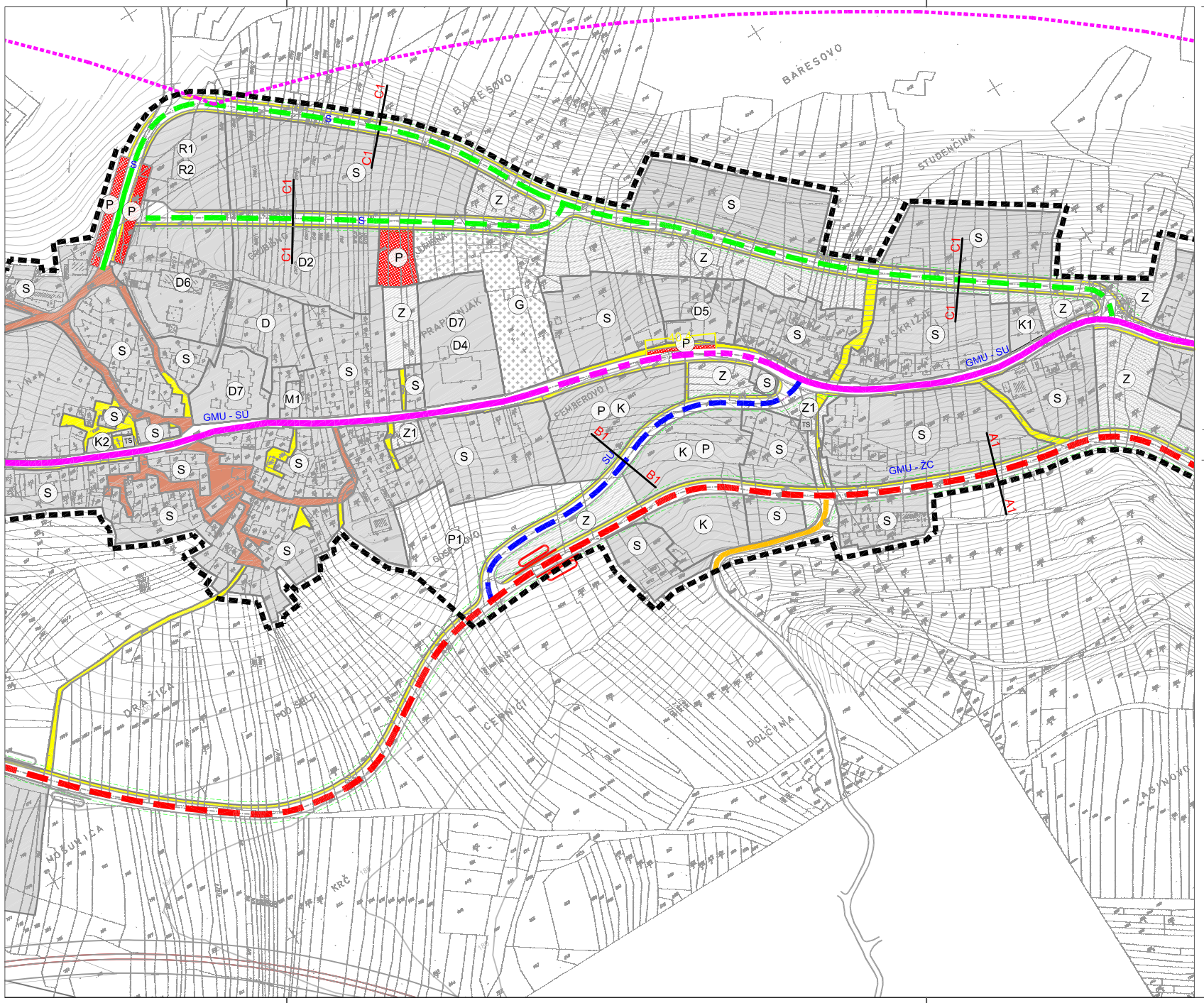

Planski znak	Prostorni pokazatelj

RAZVOJ I UREĐENJE NASELJA

- (S) STAMBENA NAMJENA
- (M) MJEŠOVITA NAMJENA
  M1-pretežito stambena
- (D) JAVNA I DRUŠTVENA NAMJENA
  D-višenamjenska, D2-socijalna, D4-predškolska, D5-školska, D6-kultura, D7-vjerska
- (K) GOSPODARSKA NAMJENA - POSLOVNA
  K1-pretežito uslužna, K2-pretežito trgovačka
- (Z1) JAVNE ZELENE POVRŠINE
  Z1-javni park, Z2-igralište
- (Z) ZAŠTITNE ZELENE POVRŠINE
- (G) GROBLJE
- (R) SPORTSKO - REKREACIJSKA NAMJENA
  R1-sport, R2-rekreacija
- (IS) POVRŠINE INFRASTRUKTURA SUSTAVA
- (P1) OSOBITO VRIJEDNO OBRADIVO TLO

PROMET

CESTE, ULICE I JAVNE PROMETNE POVRŠINE

(post. / plan.)

- GLAVNA MJESNA ULICA - ŽUPANIJSKA CESTA
- GLAVNA MJESNA ULICA - SABARNA ULICA
- SABIRNA ULICA
- STAMBENA ULICA
- OSTALE ULICE
- KOLNO-PJEŠAČKE ULICE
- PJEŠAČKE POVRŠINE
- AUTOBUSNO STAJALIŠTE
- (P) JAVNO PARKIRALIŠTE
- A1 A1 OZNAKA PRESJEKA CESTE
- MOGUĆI KORIDORI NOVIH CESTA

MINIMALNI POPREČNI PRESJECI NOVIH I REKONSTRUIRANIH CESTA

MJ 1 : 100

GLAVNA MJESNA ULICA (ŽUPANIJSKA CESTA)

presjek A

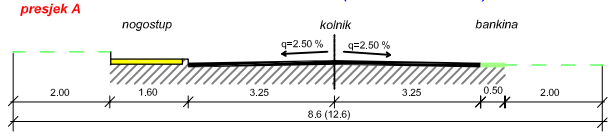

GLAVNA MJESNA ULICA (SABIRNA ULICA)

presjek B1

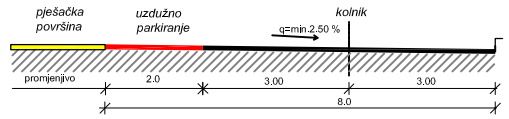

SABIRNE ULICE

presjek B2

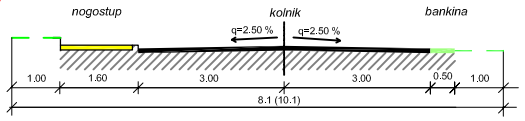

STAMBENA ULICA

presjek C1

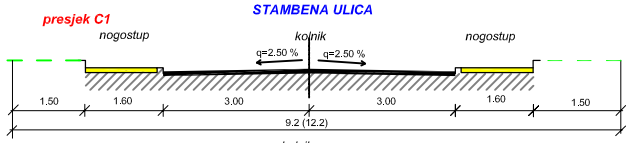

presjek C2

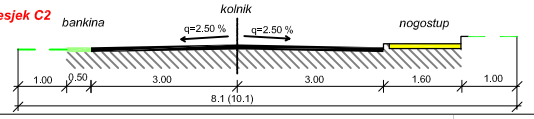

URBANISTIČKI PLAN UREĐENJA
UPU 2 - DIO PRAPUTNJAKA

mjerilo 1:2000

2.1. PROMETNA MREŽA

Planski znak	Prostorni pokazatelj
	GRANICA OBUHVATA UPU-a
	ZOP - ZAŠTIĆENO OBALNO PODRUČJA MORA 1000 m od obalne crte

PRIMORSKO GORANSKA ŽUPANIJA
GRAD BAKAR

Naziv prostornog plana: URBANISTIČKI PLAN UREĐENJA UPU 2 - DIO PRAPUTNJAKA

Naziv kartografskog prikaza: **PROMETNA MREŽA**

Broj kartografskog prikaza: **2.1.** | Mjerilo kartografskog prikaza: 1:2000

Program mjera za unapređenje stanja u prostoru: SN PGŽ 37/07
Odluka o izradi plana: SN PGŽ 42/07 i 10/12

Odluka predstavničkog tijela o donošenju plana (službeno glasilo): SN PGŽ 58/12

Javna rasprava (datum objave): 23.06.2010. I 3.06.2012.

Javna rasprava održana: 30.06.2010. do 30.07.2012. 13.06.2012. do 28.06.2012.

Pečat tijela odgovornog za provođenje javne rasprave:

Odgovorna osoba za provođenje javne rasprave: TOMISLAV KLARIĆ
(ime, prezime i potpis)

Suglasnost na plan prema članku 98. Zakona o prostornom uređenju i građenju (NN 76/07, 38/09, 55/11 i 50/12)
broj suglasnosti klasa: KLASA: 350-02/12-03/12 URBROJ: 2170/1-03-01/1-12-2 datum: 24. prosinca 2012.

Pravna osoba/tijelo koje je izradilo plan:
ekoplan d.o.o.
zaštita okoliša, prostorno planiranje i projektiranje
KOSTRENA, Glavani 24
tel. 051/289-256. tel/fax 051/287-162
E-MAIL: ekoplan@ri.t-com.hr

Pečat pravne osobe/tijela koje je izradilo plan:

Odgovorna osoba: SANKA VRDOLJAK, dipl.ing.arh.
(ime, prezime i potpis)

Odgovorni voditelj plana:
SANKA VRDOLJAK, dipl.ing.arh.

Stručni tim u izradi plana:
1. SANKA VRDOLJAK, dipl.ing.arh.
2. DANICA SLADIĆ, dipl.ing.arh.
3. MIRA MIHELČIĆ, dipl.ing.građ.
4. mr.sc. IVICA BARIŠIĆ, dipl.ing.prom.
5. RAUL VALČIĆ, dipl.ing.građ.
6. SANJA RAGUZIN, dipl.ing.el.
7. LOVRO MATKOVIĆ, dipl.ing.el.
8. DAVOR ŽANETIĆ, dipl.ing.str.

Pečat predstavničkog tijela:

Predsjednik predstavničkog tijela: MILAN RONČEVIĆ
(ime, prezime i potpis)

Istovjetnost ovog prostornog plana s izvornikom ovjerava:
ARANKA VELKOVSKI, ing.građ.
(ime, prezime i potpis)

Pečat nadležnog tijela: