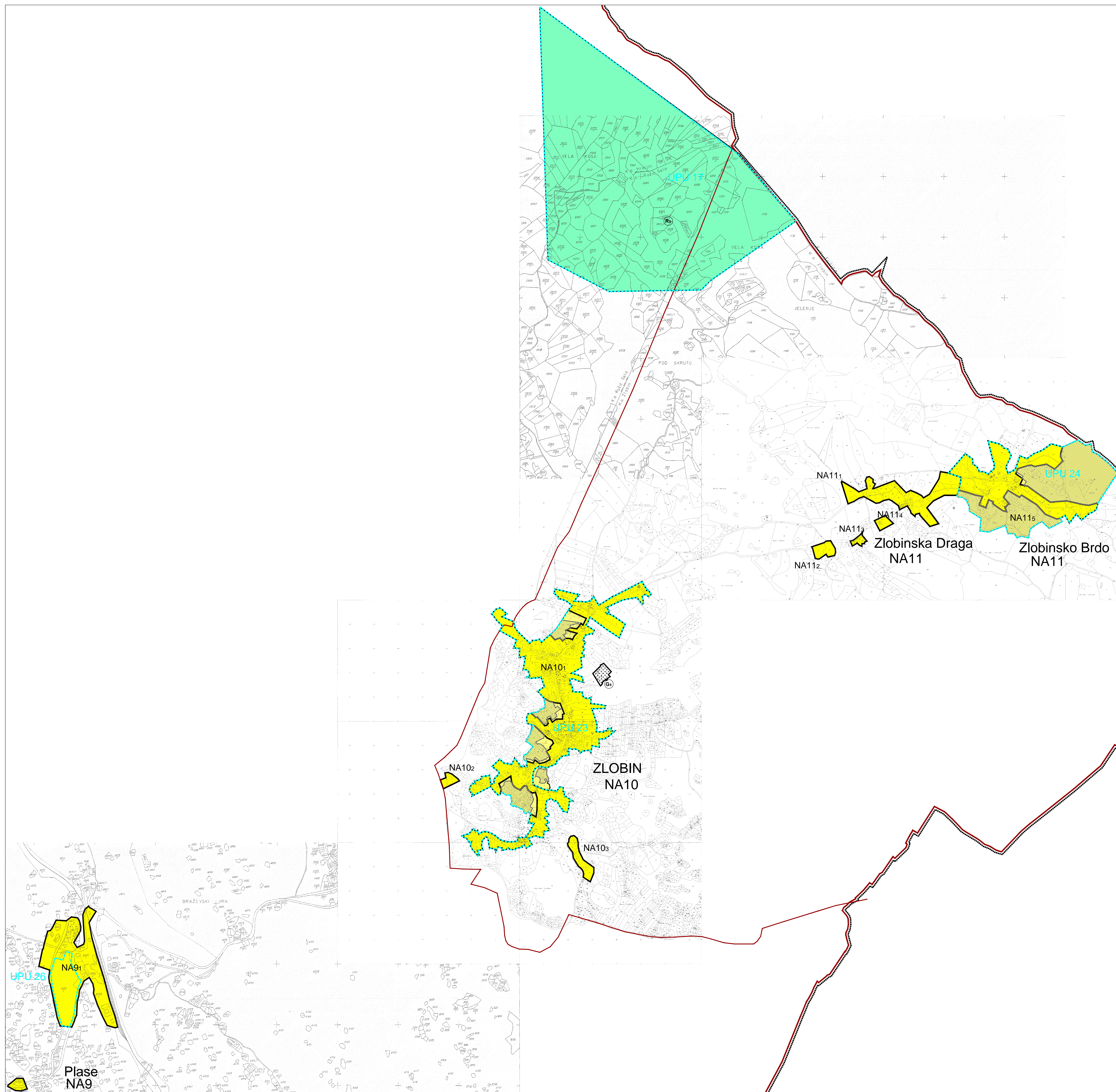


**IV. IZMJENE I DOPUNE
PROSTORNOG PLANA UREĐENJA
GRADA BAKRA**



TUMAČ:


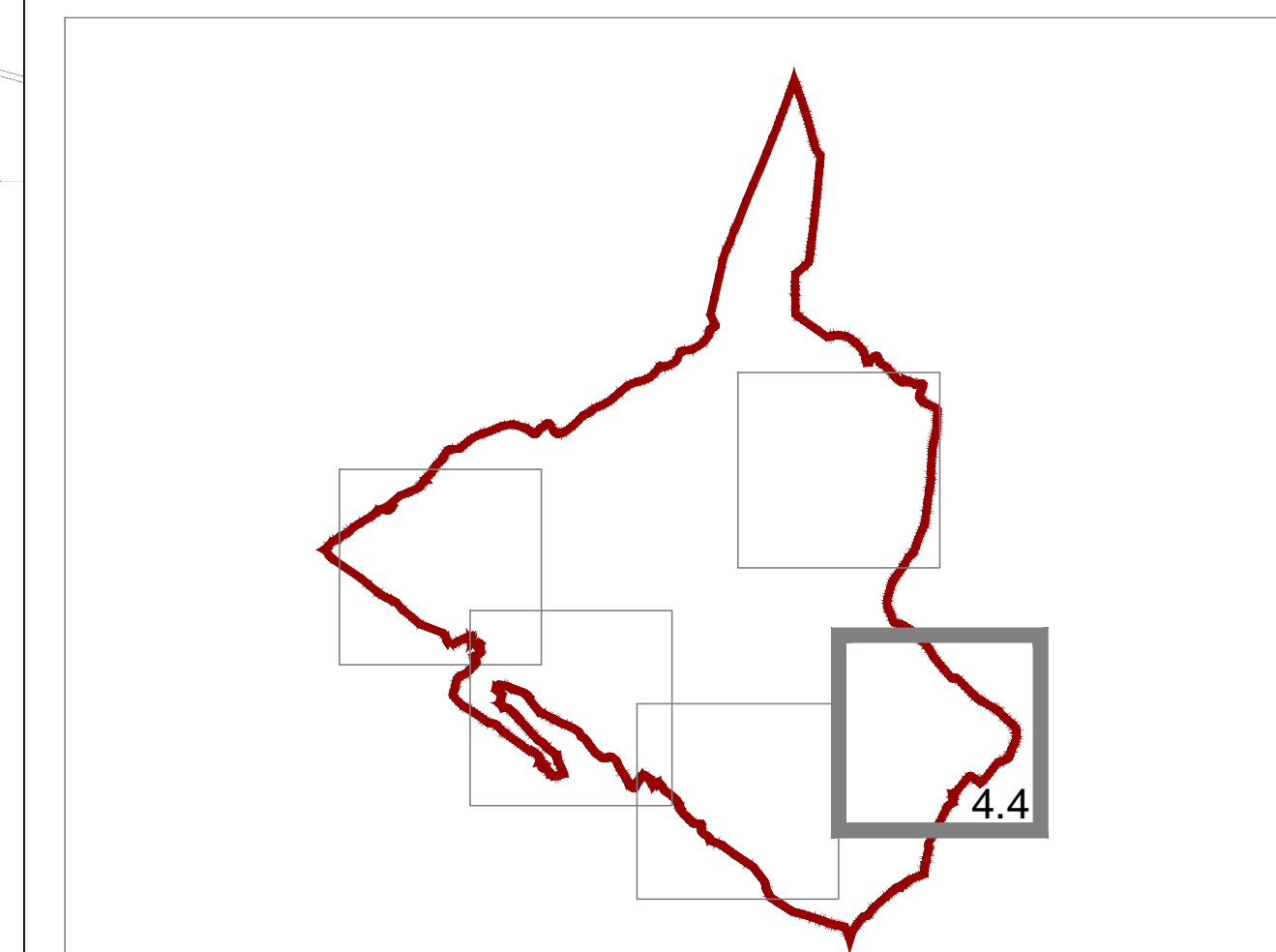
GRANICE:	Ostale granice
— Territorijalne i statističke granice	— OBUHVAT PROSTORNOG PLANA
— GRANICA OPĆINE	— GRANICA ZAŠTIĆENOG OBALNOG PODRUČJA MORA 100m (lepozn) / 500 m (more)
— GRANICA NASELJA	— GRANICE ZAŠTIĆENOG OBALNOG PODRUČJA MORA 100 i 70m

PROSTORI / POVRŠINE ZA RAZVOJ I UREĐENJE
Razvoj i uređenje prostora / površina naselja

GP NASELJA	GOSPODARSKA NAMENA
Razvoj i uređenje prostora / površina naselja	GOSPODARSKA NAMENA
GOSPODARSKA NAMENA	UGOŠTITELJSKO TURISTIČKA NAMENA
UGOŠTITELJSKO TURISTIČKA NAMENA	SPORTSKO REKREACIJSKA NAMENA
SPORTSKO REKREACIJSKA NAMENA	INFRASTRUKTURA
INFRASTRUKTURA	GROBLJA
GROBLJA	LUČKO PODRUČJE
LUČKO PODRUČJE	LUČKA OTVORENA ZA JAVNI PROMET
LUČKA OTVORENA ZA JAVNI PROMET	LUČKA POSEBNE NAMENE
LUČKA OTVORENA ZA JAVNI PROMET	GRANICA OBRHVAATA GRAĐEVINE GRADJE URBANISTIČKOG PLANA UREĐENJA

UVJETI KORIŠTENJA I ZAŠTITE PROSTORA
Područja i dijelovi primjene planskih mjera zaštite

GRANICA OBRHVAATA GRAĐEVINE GRADJE URBANISTIČKOG PLANA UREĐENJA



Županija PRIMORSKO-GORANSKA		
Grad BAKAR		
Naziv prostornog plana: IV. Izmjene i dopune PPU Grada Bakra		
Faza izrade plana: PRUJEDLOG PLANA ZA JAVNU RASPRAVU		
Naziv kartografskog prikaza: GRADEVINSKA PODRUČJA - Zlobin		
Broj kartografskog prikaza: 4.4	Mjerilo kartografskog prikaza: 1:5000	
Odluka o izradi prostornog plana Sl. novine Grada Bakra broj 05/17 i 13/17		Odluka predstavničkog tijela o donošenju plana
Javna rasprava (datum objave): web stranica MGPJU od 10. siječnja 2019. web stranica MGPJU od 11. siječnja 2019. Novi list od 13. siječnja 2019.		Javni uvid održan: od: 21. siječnja 2019. do: 04. veljače 2019.
Pečat upravnog tijela odgovornog za provođenje javne rasprave:		Odgovorna osoba za provođenje javne rasprave:
		MATEA KOVAČIĆ, mag.ing.aedif.
Suglasnost na plan prema članku 108. Zakona o prostornom uređenju (Narodne novine br. 153/13, 65/17)		
broj suglasnosti: KLASA:		datum:
Pravne osobe koja je izradila plan:		
PLAN 21 d.o.o., Prolaz M. K. Kozulić 4, 51000 Rijeka		
Pečat pravne osobe koja je izradila plan:		Odgovorna osoba:
		BOJAN BILIĆ, dipl.ing.arh.
Odgovorni voditelj:		
BOJAN BILIĆ, dipl.ing.arh. - ovlašten arhitekt - urbanist		
Suradnici:		
1. BOJAN BILIĆ, dipl.ing.arh.		
2. ANA BURBEK KLUGA, dipl.ing.arh.		
3. ANJA MAGLICA, mag.ing.aedif.		
4. JANA VEHOVEĆ, mag.ing.aedif.		
5. DALIBOR ČIKOVIĆ, mag.ing.aedif.		
6. HRVOJE STRČIĆ, dipl.ur.		
7. SANJA ZLOH, dipl.oec.		
8. BIA GEC, mag.ing.prosp.arch.		
Pečat predstavničkog tijela:		
		Predsjednik Gradskog vijeća:
		MILAN RONČEVIĆ
Istovjetnost ovog prostornog plana s izvornikom		Pečat nadležnog upravnog tijela:
(ime, prezime / potpis)		