

Na temelju članka 102. Zakona o prostornom uređenju (»Narodne novine«, br. 153/13, 65/17 i 114/18, 39/19 i 98/19), Grad Bakar, Upravni odjel za urbanizam, komunalni sustav i ekologiju, kao nositelj izrade V. Izmjena i dopuna **Prostornog plana uređenja Grada Bakra**, i **odgovorni voditelj izrade stručnog izrađivača**, tvrtke PLAN 21 d.o.o. Rijeka, Bojan Bilić, dipl.ing.arh., podnose:

### **Izvješće o javnoj raspravi o**

Prijedlogu V. Izmjena i dopuna **Prostornog plana uređenja** Grada Bakra

Grad Bakar, Upravni odjel za urbanizam, komunalni sustav i ekologiju, kao nositelj izrade, i odgovorni voditelj izrade plana, Bojan Bilić, dipl.ing.arh., izradili su ovo **Izvješće** u skladu sa Zakonom o prostornom uređenju propisanim sadržajem (članak 103.).

Javna rasprava o Prijedlogu V. Izmjena i dopuna **Prostornog plana uređenja Grada Bakra** (u daljnjem tekstu: Prijedlog Plana) objavljena je 14. kolovoza 2020. godine na web stranici Grada Bakra ([www.bakar.hr](http://www.bakar.hr)), te 13. kolovoza 2020. godine na stranicama Ministarstva prostornoga **uređenja, graditeljstva i državne imovine** ([www.mgipu.hr](http://www.mgipu.hr)), odnosno 16. kolovoza 2020. godine u „Novom listu“.

**Javna rasprava o Prijedlogu Plana započela je** 24. kolovoza 2020. godine i trajala je do 07. rujna 2020. godine organiziranjem javnog uvida i javnog izlaganja.

Javni uvid u Prijedlog Plana **održao se u vijećnici Grada Bakra, Bakar, Primorje 39, II. kat, od** 24. kolovoza 2020. godine do 07. rujna 2020. godine, ponedjeljkom, srijedom i petkom od 08:00 do 11:00 sati te **utorkom i četvrtkom od 12:00 do 15:00 sati.**

**Javno izlaganje Prijedloga Plana održalo se u** srijedu 26. kolovoza 2020. godine u 16:30 sati **u vijećnici** Grada Bakra.

**Mišljenja, prijedlozi i primjedbe na Prijedlog Plana mogli su se dati u zapisnik za vrijeme javnog izlaganja, postavljanjem pitanja tijekom javnog izlaganja o predloženim rješenjima na koja usmeno odgovaraju osobe koje vode javno izlaganje, te upućivanjem Gradu Bakru, Upravnom odjelu za urbanizam, komunalni sustav i ekologiju, pisanih prijedloga i primjedbi na adresu:** Grad Bakar, Upravni odjel za urbanizam, komunalni sustav i ekologiju, Primorje 39, 51222 Bakar, s naznakom "Javna rasprava za V. Izmjene i dopune **Prostornog plana uređenja Grada Bakra**" **zaključno do** 07. rujna 2020. godine.

Posebna pisana obavijest o javnoj raspravi poslana je na 28 adresa, a njena preslika je u prilogu ovog **Izvješća.**

U propisanom roku pristigla su **pisana očitovanja, mišljenja, prijedlozi i primjedbe** (ukupno 8) **sljedećih** javnopravnih tijela:

- Hrvatske šume d.o.o., Uprava šuma podružnica Delnice, Supilova 32, 51300 Delnice;
- Ministarstvo unutarnjih poslova, Ravnateljstvo civilne zaštite, Područni ured civilne zaštite Rijeka, **Služba inspekcijских poslova, Fiorello La Guardia 13, 51000 Rijeka;**
- Hrvatska regulatorna agencija za mrežne djelatnosti - HAKOM, Roberta Frangeša Mihanovića 9, 10110 Zagreb;
- Hrvatske vode, **Vodnogospodarski odjel za slivove Sjevernog Jadrana, Đure Šporera 3, Rijeka;**
- HEP- Operator distribucijskog sustava d.o.o., Elektroprimorje Rijeka, Viktora cara Emina 2, Rijeka
- **Zavod za prostorno uređenje Primorsko- goranske županije, Splitska 2, 51000 Rijeka**
- **Komunalno društvo Vodovod i kanalizacija d.o.o., Dolac 14, 51000 Rijeka**
- HOPS, Hrvatski operator prijenosnog sustava d.o.o., Kupska 4, 10000 Zagreb

i primjedbe:

- Rijeka- trans d.o.o., Kukuljanovo 337, 51 227 Kukuljanovo;
- Ivica Komadina, [REDACTED]

Izvan roka nisu pristigla **očitovanja, mišljenja**, prijedlozi ili primjedbe.

Na javnom izlaganju **izložene su** primjedbe, odnosno prijedlozi koji su sastavni dio Zapisnika s javnog izlaganja.

Od ukupno 10 **očitovanja, mišljenja, prijedloga i primjedbi na Prijedlog Plana, 6 ih je prihvaćeno.**

Popis sudionika koji su dali **očitovanja, prijedloge i primjedbe na Prijedlog Plana s obrazloženjima o prihvaćanju, djelomičnom prihvaćanju, odnosno odbijanju nalazi se u prilogu ovog Izvješća i čini njegov sastavni dio.**

Na temelju prihvaćenih **očitovanja, prijedloga i primjedbi izradit će se Nacrt konačnog prijedloga Plana. Nacrt konačnog prijedloga Plana i Izvješće o javnoj raspravi razmatrat će gradonačelnik Grada Bakra i utvrditi Konačni prijedlog Plana. Prije upućivanja Konačnog prijedloga Plana Gradskom vijeću Grada Bakra na donošenje, nositelj izrade dostavlja sudionicima javne rasprave pisanu obavijest o tome s obrazloženjem o razlozima neprihvaćanja, odnosno djelomičnog prihvaćanja njihovih prijedloga i primjedbi.**

**NOSITELJ IZRADE PLANA:**

Grad Bakar  
Primorje 39  
51222 Bakar

**STRUČNI IZRAĐIVAČ:**

PLAN 21 d.o.o.  
Prolaz Marije Krucifikse Kozulić 4  
51000 Rijeka

Odgovorna osoba za provođenje javne rasprave:



Odgovorni voditelj izrade plana:

Bojan Blijic, dipl.ing.arh.

KLASA: 350-02/19-01/17  
URBROJ: 2170-02-07/3-20-60  
Bakar, 12. listopad 2020. godine

U PRILOGU:

1. Tekst objave javne rasprave
2. **Preslika objave javne rasprave iz „Novog lista“**, web stranice Ministarstva prostornoga uređenja, graditeljstva i državne imovine, web stranice Grada Bakra
3. Preslika posebne pisane obavijest o javnoj raspravi
4. Preslika zapisnika s javnog izlaganja s dokazima sudjelovanja (popis prisutnih sudionika)
5. **Preslika Zaključka o utvrđivanju prijedloga plana**
6. Popis sudionika u javnoj raspravi čija su mišljenja, prijedlozi i primjedbe na Prijedlog Plana prihvaćeni
7. Mišljenja, prijedlozi i primjedbe sudionika u javnoj raspravi koji nisu prihvaćeni ili su djelomično prihvaćeni s razlozima neprihvatanja te mišljenja, prijedlozi i primjedbe sudionika u javnoj raspravi koji nisu razmatrana iz razloga propisanih Zakonom o prostornom uređenju



**REPUBLIKA HRVATSKA  
PRIMORSKO-GORANSKA ŽUPANIJA  
GRAD BAKAR**

UPRAVNI ODJEL ZA URBANIZAM,  
KOMUNALNI SUSTAV I EKOLOGIJU  
✉ Primorje 39, 51222 Bakar  
☎ 051/455-710 fax: 051/455-741  
E-mail: [komunalno@bakar.hr](mailto:komunalno@bakar.hr)

KLASA: 350-02/19-01/17  
URBROJ: 2170-02-07/3-20-46  
Bakar, 12. kolovoz 2020. godine

Na temelju čl. 96. Zakona o prostornom uređenju (»Narodne novine«, br. 153/13, 65/17, 114/18, 39/19 i 98/19) i Zaključka Gradonačelnika Grada Bakra (KLASA: 350-02/19-01/17, URBROJ: 2170-02-07/3-20-45, od 10. kolovoza 2020. godine), Upravni odjel za urbanizam, komunalni sustav i ekologiju Grada Bakra objavljuje

**JAVNU RASPRAVU  
o Prijedlogu V. izmjena i dopuna  
Prostornog plana uređenja Grada Bakra**

1. Predmet javne rasprave je Prijedlog V. izmjena i dopuna Prostornog plana uređenja Grada Bakra (u daljnjem tekstu: Prijedlog V. ID PPUG Bakra).
2. Javna rasprava o Prijedlogu V. ID PPUG Bakra započinje 24. kolovoza 2020. godine i traje do 07. rujna 2020. godine organiziranjem javnog uvida i javnog izlaganja.
3. Javni uvid u Prijedlog V. ID PPUG Bakra održat će se u vijećnici Grada Bakra, Bakar, Primorje 39, II. kat, od 24. kolovoza 2020. godine do 07. rujna 2020. godine, ponedjeljkom, srijedom i petkom od 08:00 do 11:00 sati te utorkom i četvrtkom od 12:00 do 15:00 sati.
4. Javno izlaganje Prijedloga V. ID PPUG Bakra održat će se u srijedu 26. kolovoza 2020. godine u 16:30 sati u vijećnici Grada Bakra.
5. Mišljenja, prijedlozi i primjedbe na Prijedlog V. ID PPUG Bakra mogu se dati u zapisnik za vrijeme javnog izlaganja, postavljanjem pitanja tijekom javnog izlaganja o predloženim rješenjima na koja usmeno odgovaraju osobe koje vode javno izlaganje, te upućivanjem Gradu Bakru, Upravnom odjelu za urbanizam, komunalni sustav i ekologiju, pisanih prijedloga i primjedbi na adresu: Grad Bakar, Upravni odjel za urbanizam, komunalni sustav i ekologiju, Primorje 39, 51222 Bakar, s naznakom „Javna rasprava za V. ID PPUG Bakra“ zaključno do 07. rujna 2020. godine.
6. Prijedlozi i primjedbe koji nisu dostavljeni u roku ili nisu čitljivo napisani, ne moraju se uzeti u obzir u pripremi izvješća o javnoj raspravi.
7. Javnopravno tijelo koje je dalo, odnosno trebalo dati zahtjeve za izradu V. ID PPUG Bakra u javnoj raspravi sudjeluje davanjem mišljenja o prihvaćanju tih zahtjeva, odnosno mišljenja o primjeni posebnog propisa i/ili dokumenta koji je od utjecaja na V. ID PPUG Bakra.

8. Ako javnopravno tijelo ne dostavi navedeno mišljenje u roku, smatra se da je mišljenje dano i da je Prijedlog V. ID PPUG Bakra izrađen u skladu s danim zahtjevima, odnosno s posebnim propisom i/ili dokumentom koji je od utjecaja na V. ID PPUG Bakra.
9. Sve dodatne informacije mogu se dobiti u Upravnom odjelu za urbanizam, komunalni sustav i ekologiju Grada Bakra na broj telefona 051/455-752 ili e-mail: [matea.kovacic@bakar.hr](mailto:matea.kovacic@bakar.hr).

Pročelnik  
Davor Skočić, mag.ing.aedif.



REPUBLIKA HRVATSKA  
PRIMORSKO-GORANSKA ŽUPANIJA  
GRAD BAKAR

Na temelju čl. 96. Zakona o prostornom uređenju („Narodne novine“, br. 153/13, 65/17, 114/18, 39/19 i 98/19) i Zaključka Gradonačelnika Grada Bakra (KLASA: 350-02/19-01/17, URBROJ: 2170-02-07/3-20-45, od 10. kolovoza 2020. godine), Upravni odjel za urbanizam, komunalni sustav i ekologiju Grada Bakra objavljuje:

**JAVNU RASPRAVU**

**O PRIJEDLOGU V. IZMJENA I DOPUNA  
PROSTORNOG PLANA UREĐENJA GRADA BAKRA**

1. Predmet javne rasprave je Prijedlog V. izmjena i dopuna Prostornog plana uređenja Grada Bakra (u daljnjem tekstu: Prijedlog V. ID PPUG Bakra).
2. Javna rasprava o Prijedlogu V. ID PPUG Bakra započinje 24. kolovoza 2020. godine i traje do 07. rujna 2020. godine organiziranjem javnog uvida i javnog izlaganja.
3. Javni uvid u Prijedlog V. ID PPUG Bakra održat će se u vijećnici Grada Bakra, Bakar, Primorje 39, II. kat, od 24. kolovoza 2020. godine do 07. rujna 2020. godine, ponedjeljkom, srijedom i petkom od 08:00 do 11:00 sati te utorkom i četvrtkom od 12:00 do 15:00 sati.
4. Javno izlaganje Prijedloga V. ID PPUG Bakra održat će se u srijedu 26. kolovoza 2020. godine u 16:30 sati u vijećnici Grada Bakra.
5. Mišljenja, prijedlozi i primjedbe na Prijedlog V. ID PPUG Bakra mogu se dati u zapisnik za vrijeme javnog izlaganja, postavljanjem pitanja tijekom javnog izlaganja o predloženim rješenjima na koja usmeno odgovaraju osobe koje vode javno izlaganje, te upućivanjem Gradu Bakru, Upravnom odjelu za urbanizam, komunalni sustav i ekologiju, pisanih prijedloga i primjedbi na adresu: Grad Bakar, Upravni odjel za urbanizam, komunalni sustav i ekologiju, Primorje 39, 51222 Bakar, s naznakom „Javna rasprava za V. ID PPUG Bakra“ zaključno do 07. rujna 2020. godine.
6. Prijedlozi i primjedbe koji nisu dostavljeni u roku ili nisu čitljivo napisani, ne moraju se uzeti u obzir u pripremi izvješća o javnoj raspravi.
7. Javnopravno tijelo koje je dalo, odnosno trebalo dati zahtjeve za izradu V. ID PPUG Bakra u javnoj raspravi sudjeluje davanjem mišljenja o prihvaćanju tih zahtjeva, odnosno mišljenja o primjeni posebnog propisa i/ili dokumenta koji je od utjecaja na V. ID PPUG Bakra.
8. Ako javnopravno tijelo ne dostavi navedeno mišljenje u roku, smatra se da je mišljenje dano i da je Prijedlog V. ID PPUG Bakra izrađen u skladu s danim zahtjevima, odnosno s posebnim propisom i/ili dokumentom koji je od utjecaja na V. ID PPUG Bakra.
9. Sve dodatne informacije mogu se dobiti u Upravnom odjelu za urbanizam, komunalni sustav i ekologiju Grada Bakra na broj telefona 051/455-752 ili e-mail: matea.kovacic@bakar.hr.

Pročelnik  
Davor Skočilić, mag.ing.aedif.

## Dokumenti

Filtrirajte dokumente:

Svi tipovi  
Od:   
Do:   
Pretražite

Promadeno 3329 dokumenata.

- 13.08.2020. - Informacija o javnoj raspravi o prijedlogu Urbanističkog plana uređenja "Gospodarska zona Istok - Pustakovec", Grad Čakovec  
13.08.2020. | pdf (84kb) | Informacija o javnoj raspravi | Informacije o javnim raspravama
- 13.08.2020. - Informacija o javnoj raspravi o prijedlogu X. Izmjena i dopuna Generalnog urbanističkog plana Grada Ptule  
13.08.2020. | pdf (338kb) | Informacija o javnoj raspravi | Informacije o javnim raspravama
- 13.08.2020. - Informacija o javnoj raspravi o prijedlogu V. Izmjena i dopuna Prostornog plana uređenja Grada Bakra  
13.08.2020. | pdf (155kb) | Informacija o javnoj raspravi | Informacije o javnim raspravama
- 13.08.2020. - Obavijest o javnoj raspravi o prijedlogu I. Izmjena i dopuna Urbanističkog plana uređenja "Istočna poslovna zona", Grad Ptula  
13.08.2020. | pdf (338kb) | Informacija o javnoj raspravi | Informacije o javnim raspravama
- 13.08.2020. - Informacija o II. ponovnoj javnoj raspravi o prijedlogu Izmjena i dopuna Prostornog plana uređenja Grada Dugog Sela  
13.08.2020. | pdf (82kb) | Informacija o javnoj raspravi | Informacije o javnim raspravama



Petak, 14. Kolovoz 2020. 08:53

## Javna rasprava o Prijedlogu V. izmjena i dopuna Prostornog plana uređenja Grada Bakar

Ispis | Pošalji e-mail



Upravni odjel za urbanizam, komunalni sustav i ekologiju Grada Bakar objavljuje javnu raspravu o Prijedlogu V. izmjena i dopuna Prostornog plana uređenja Grada Bakar.

Cjeloviti tekst objave nalazi se u prilogu ovog članka.

Cjeloviti prijedlog Plana objavit će se ispod ove objave na web stranicama Grada Bakar do početka javne rasprave.

Objavljeno u [Obavijesti](#)

Preuzimanje priloga: [Objava javne rasprave](#)

[na vrh članka](#)

### ZADNJE NOVOSTI I VIJESTI IZ GRADA BAKRA

14.08. | Javna rasprava o Prijedlogu V. izmjena i dopuna Prostornog plana uređenja Grada Bakar

14.08. | U centru Kukuljanova, u parku Čaj, uređeno je novo dječje igralište, vrijedno više od tristo

12.08. | FLAG natječaj za dodjelu potpore projektima u okviru mjere A.1.3.

06.08. | Obavijest o objavljenom Javnom pozivu za poduzetničke kredite u 2020. godini

04.08. | Čestitka za Dan pobjede i domovinske zahvalnosti te Dan hrvatskih branitelja

Prikaži sve novosti

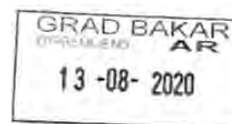




REPUBLIKA HRVATSKA  
PRIMORSKO-GORANSKA ŽUPANIJA  
GRAD BAKAR

UPRAVNI ODJEL ZA URBANIZAM,  
KOMUNALNI SUSTAV I EKOLOGIJU

✉ Primorje 39, 51222 Bakar  
☎ 051/455-710 fax: 051/455-741  
E-mail: [komunalno@bakar.hr](mailto:komunalno@bakar.hr)



KLASA: 350-02/19-01/17  
URBROJ: 2170-02-07/3-20-47  
Bakar, 12. kolovoz 2020. godine

**PREDMET:** Javna rasprava o Prijedlogu V. izmjena i dopuna Prostornog plana uređenja Grada Bakra  
- obavijest, dostavlja se

Poštovani,

Na temelju čl. 97. Zakona o prostornom uređenju (»Narodne novine«, br. 153/13, 65/17, 114/18, 39/19 i 98/19), obavještavamo Vas da 24. kolovoza 2020. godine započinje javna rasprava o Prijedlogu V. izmjena i dopuna Prostornog plana uređenja Grada Bakra (u daljnjem tekstu: Prijedlog V. ID PPUG Bakra) i traje do 07. rujna 2020. godine.

Cjeloviti tekst objave javne rasprave dostavljamo Vam u prilogu. Prijedlog V. ID PPUG Bakra možete preuzeti na web stranici Grada Bakra [www.bakar.hr](http://www.bakar.hr).

S poštovanjem,

Pročelnik  
Davor Skočilić, mag.ing.aedif.

Prilog:

1. Tekst objave javne rasprave

DOSTAVITI:

1. Ministarstvo graditeljstva i prostornoga uređenja, Ulica Republike Austrije 20, 10000 Zagreb;
2. Ministarstvo zaštite okoliša i energetike, Radnička cesta 80, 10000 Zagreb;
3. Ministarstvo mora, prometa i infrastrukture, Prislavlje 14, 10000 Zagreb;
4. Ministarstvo kulture i medija Republike Hrvatske, Runjaninova ul. 2, 10000 Zagreb;
5. Ministarstvo unutarnjih poslova RH, Ravnateljstvo civilne zaštite, Područni ured civilne zaštite Rijeka, Služba inspekcijskih poslova, Fiorello La Guardia 13, 51000 Rijeka;

1

*Kolovoz*

6. Ministarstvo unutarnjih poslova RH, Ravnateljstvo civilne zaštite, Područni ured civilne zaštite Rijeka, Riva 10, 51000 Rijeka;
7. Primorsko-goranska županija, Upravni odjel za prostorno uređenje, graditeljstvo i zaštitu okoliša, Riva 10, 51000 Rijeka;
8. Javna ustanova Zavod za prostorno uređenje Primorsko-goranske županije, Splitska 2/II, 51000 Rijeka;
9. Hrvatske vode Zagreb, Vodnogospodarski odjel za slivove sjevernoga Jadrana, Đure Šporera 3, 51000 Rijeka;
10. Komunalno društvo VODOVOD I KANALIZACIJA d.o.o. za vodoopskrbu i odvodnju Rijeka, Dolac 14, 51000 Rijeka;
11. HEP – Operator distribucijskog sustava d.o.o., Distribucijsko područje „Elektroprimorje“ Rijeka, Viktora Cara Emina 2, 51000 Rijeka;
12. Hrvatski operator prijenosnog sustava d.o.o., Kupska 4, 10000 Zagreb;
13. Državni inspektorat, Područni ured Rijeka, Sanitarna inspekcija, Riva 10, 51000 Rijeka;
14. Nastavni Zavod za javno zdravstvo Primorsko-goranske županije, Krešimirova 52a, 51000 Rijeka;
15. Hrvatske ceste d.o.o., Sektor za održavanje i promet, Poslovna jedinica Rijeka, Nikole Tesle 9, 51000 Rijeka;
16. Županijska uprava za ceste Primorsko-goranske županije, Nikole Tesle 9, 51000 Rijeka;
17. Hrvatska regulatorna agencija za mrežne djelatnosti (HAKOM), Ulica Roberta Frangeša Mihanovića 9, 10110 Zagreb;
18. Grad Rijeka, Titov trg 3, 51000 Rijeka;
19. Grad Kraljevica, Frankopanska 1a, 51262 Kraljevica;
20. Općina Kostrena, Sv. Lucija 38, 51221 Kostrena;
21. Općina Čavle, Čavja 31, 51219 Čavle;
22. Općina Lokve, Šet. Golubinjak br. 6, 51316 Lokve;
23. Općina Fužine, Dr. Franje Račkog 19, 51322 Fužine;
24. Vinodolska općina, Bribir 34, 51253 Bribir;
25. Mjesni odbor Kukuljanovo, putem predsjednika Ronalda Milanje, [REDACTED]

26. Industrijska zona d.o.o., Kukuljanovo 182/2, 51227 Kukuljanovo;
27. Mjesni odbor Krasica, putem predsjednika Maria Mavrića, [REDACTED]
28. Hrvatske šume, Uprava šuma Delnice, Supilova 32, 51300 Delnice;
29. Pismohrana, ovdje.

## UVODNA RIJEČ

- Ispred Grada Bakra, Matea Kovačić, pozdravila je sve prisutne
- Napomenula je da će se napraviti izvješće s jame rasprave, te je pitala prisutne imaju li išta protiv da se ova javna rasprava snima
- Predstavljani su svi prisutni predstavnici ispred Grada Bakra i Izlivača plana (turtke Plan 21 d.o.o.)
- Nakon uvodne riječi predstavnika Grada Bakra, gosp. Bojan Bilić (PLAN 21 d.o.o.) preuzeo je riječ. U par rečenica upoznao je sve prisutne s odredbama ovih izmjena i dopuna prostornog plana. Napomenuo je da su osnovne izmjene u ovom Planu: odredbe vezane za izgradnju sunčanih elektrana i kartografski prikaz usklađenje konzervatorskih uvjeta za područje Grada Bakra

RIMORSKO-GORIŠKA ŽUPANIJA  
GRAD BAKAR

Primljeno: 26.08.2016.	
Klasifikacijska oznaka	Org. jst.
350-02/19-01/17	
Uredbeni broj	Pri.   Wj.
210-02-07/3-20-19	

## PITANJA I ODGOVORI:

### ① PITANJE GOSP. VIČENIĆ ĐURE

Ima padavnih zona na području Grada Bakra koje su otkrivena prije 20. godina i ne razvijaju se (gospodarska zona Susanićev - Kukuljanovo).

Predstavnici Grada Bakra su objasnili koje su gospodarstvene zone (UPU-i) doneseni, koji su u tijeku (u izradi); a koje gospodarstvene zone su u funkciji.

Gosp. Skočić je objasnio da središnim pismom razmjere zainteresiranog subjekta i sastankom s predstavnicima Grada Bakra, razmislilo bi se tj. razmotrio prijedlog izrade UPU-a za navedenu gospodarstvenu zonu.

### ② NEVO BERTONE

Pitanje: Vetano za lokaciju budućih sunčanih elektrana

Odgovor: Gosp. Davor Skočić i predstavnici Izlazača plana su na karti prikazali buduće lokacije supertaja sunčanih elektrana (Kukuljanovo, Krušica 1 i 2).

### ③ NEVO BERTONE

Sugestija: u Industrijskoj zoni ima puno poslovnih subjekata gdje bi se trebalo i na krovove (hale) postaviti solarne elektrane (neiskoristišen potencijal krovnih površina).

Odgovor: Predstavnici i Izlazač plana pojašnjavaju su da postoje odredbe u Planu kojima se isto omogućuje privatnim investitorima, te da isti mogu (ukoliko žele) iskoristiti navedeni etanah, ali da Grad Bakar nema zakonsku obvezu upotrebi privatnim (poslovnim) subjektima davezu izgradnje istog.

Zaključno:

Nakon kratke rasprave Predstavnicima Grada i Izastiverci planu zahvalili su se svima prisutnima.

Napomenulo se da javna rasprava traje zaključno do 04.09.2020. godine, te da svoje prijedloge i/ili primjedbe mogu dostaviti putem pošte, e-maila zaključno do gore navedenog datuma.

ZAPISNIK S JAVNE RASPRAVE


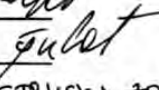



26. kolovoz 2020. godine u 16,30 sati

V. IZMJENE I DOPUNE PROSTORNOG PLANA UREĐENJA GRADA BAKRA

PRISUTNI PREDSTAVNICI:

1. MATEA KOVAČIĆ, GRAD BAKAR
2. IRIS DEVIĆ, GRAD BAKAR
3. BOJAN BILIĆ, PLAN 21 d.o.o.
4. ANJA MAGLIĆ, PLAN 21 d.o.o.
5. DAVOR SEKOČIĆ, GRAD BAKAR
6. \_\_\_\_\_
7. \_\_\_\_\_

OSTALI PRISUTNI SUDIONICI:

1. ŠUBAT IVAN 
2. ŠUBAT RADMILA 
3. IVAN BISEUPIĆ, INDUSTRIJSKA ZONA D.O.O. 
4. VIČEVIĆ ĐURO 
5. NEVIO BERTONE 
6. \_\_\_\_\_
7. \_\_\_\_\_

POČETAK JAVNE RASPRAVE: 16,30 h

ZAVRŠETAK JAVNE RASPRAVE: 17,15 h



REPUBLIKA HRVATSKA  
PRIMORSKO-GORANSKA ŽUPANIJA  
GRAD BAKAR  
GRADONAČELNIK  
✉ Primorje 39, 51222 Bakar  
☎ 051/455-710 fax: 051/455-741  
E-mail: [gradonacelnik@bakar.hr](mailto:gradonacelnik@bakar.hr)

KLASA: 350-02/19-01/17  
URBROJ: 2170-02-07/3-20-45  
Bakar, 10. kolovoz 2020. godine

Na temelju čl. 95. st. 2. Zakona o prostornom uređenju (»Narodne novine«, br. 153/13, 65/17, 114/18, 39/19 i 98/19) i čl. 53. Statuta Grada Bakra (»Službene novine Grada Bakra«, br. 04/18, 12/18 i 04/20), te Odluke o izradi V. izmjena i dopuna Prostornog plana uređenja Grada Bakra (»Službene novine Grada Bakra«, br. 11/19), Gradonačelnik Grada Bakra dana 10. kolovoza 2020. godine donosi:

**ZAKLJUČAK**  
**o utvrđivanju Prijedloga V. izmjena i dopuna**  
**Prostornog plana uređenja Grada Bakra**

1. Prihvaća se Prijedlog V. izmjena i dopuna Prostornog plana uređenja Grada Bakra (u daljnjem tekstu: Prijedlog V. ID PPUG Bakra) za javnu raspravu, kojeg je izradila tvrtka PLAN 21 d.o.o., Rijeka.
2. Prijedlog V. ID PPUG Bakra upućuje se na javnu raspravu koja će biti održana od 24. kolovoza 2020. godine do 07. rujna 2020. godine organiziranjem javnog uvida i javnog izlaganja.
3. Javni uvid u Prijedlog V. ID PPUG Bakra održat će se u vijećnici Grada Bakra, Bakar, Primorje 39, II. kat, od 24. kolovoza 2020. godine do 07. rujna 2020. godine, ponedjeljkom, srijedom i petkom od 08:00 do 11:00 sati te utorkom i četvrtkom od 12:00 do 15:00 sati.
4. Javno izlaganje Prijedloga V. ID PPUG Bakra održat će se u srijedu 26. kolovoza 2020. godine u 16:30 sati u vijećnici Grada Bakra.
5. Mišljenja, prijedlozi i primjedbe na Prijedlog V. ID PPUG Bakra mogu se dati u zapisnik za vrijeme javnog izlaganja, postavljanjem pitanja tijekom javnog izlaganja o predloženim rješenjima na koja usmeno odgovaraju osobe koje vode javno izlaganje, te upućivanjem Gradu Bakru, Upravnom odjelu za urbanizam, komunalni sustav i ekologiju, pisanih prijedloga i primjedbi na adresu: Grad Bakar, Upravni odjel za urbanizam, komunalni sustav i ekologiju, Primorje 39, 51222 Bakar, s naznakom „Javna rasprava za V. ID PPUG Bakra“ zaključno do 07. rujna 2020. godine.
6. Prijedlozi i primjedbe koji nisu dostavljeni u roku ili nisu čitljivo napisani, ne moraju se uzeti u obzir u pripremi izvješća o javnoj raspravi.
7. Javnopravno tijelo koje je dalo, odnosno trebalo dati zahtjeve za izradu V. ID PPUG Bakra u javnoj raspravi sudjeluje davanjem mišljenja o prihvaćanju tih zahtjeva, odnosno mišljenja o primjeni posebnog propisa i/ili dokumenta koji je od utjecaja na V. ID PPUG Bakra.
8. Ako javnopravno tijelo ne dostavi navedeno mišljenje u roku, smatra se da je mišljenje dano i da je Prijedlog V. ID PPUG Bakra izrađen u skladu s danim zahtjevima, odnosno s posebnim propisom i/ili dokumentom koji je od utjecaja na V. ID PPUG Bakra.



9. Obavijest o javnoj raspravi o Prijedlogu V. ID PPUG Bakra objavit će se u Novom listu, oglasnoj ploči Grada Bakra, te na web stranici Grada Bakra i Ministarstva graditeljstva i prostornog uređenja osam dana prije početka javne rasprave.

Gradonačelnik  
Tomislav Klarić

The image shows a purple circular official stamp of the City of Bakar, Croatia. The stamp contains the text "REPUBLIKA Hrvatska", "GRAD BAKAR", "GRADONAČELNIŠTVO", "BAKARSKA ŽUPANIJA", and "PRIMORSKO-GORANSKA ŽUPANIJA". Overlaid on the stamp is a handwritten signature in black ink, which appears to be "Tomislav Klarić".

**POPIS SUDIONIKA U JAVNOJ RASPRAVI ČIJA SU MIŠLJENJA, PRIJEDLOZI I PRIMJEDBE NA PRIJEDLOG PLANA PRIHVAĆENI:**

Zaprimljene primjedbe i prijedlozi

1. **Hrvatske šume d.o.o., Uprava šuma podružnica Delnice, Supilova 32, 51300 Delnice**  
Nakon uvida u prijedlog V. Izmjena i dopuna Prostornog plana uređenja Grada Bakra, potvrđuju da nemaju nikakvih mišljenja, prijedloga i primjedbi na prijedlog plana, te njegovo donošenje.  
ODGOVOR: Zahvaljujemo na učešću u javnoj raspravi.
2. **Ministarstvo unutarnjih poslova, Ravnateljstvo civilne zaštite, Područni ured civilne zaštite Rijeka, Služba inspekcijskih poslova, Fiorello La Guardia 13, 51000 Rijeka**  
Obzirom da su prilikom donošenja prethodnih izmjena i dopuna plana u nekoliko navrata davali svoje očitovanje, smatraju da nema potrebe za ponovnim očitovanjem. Slijedom toga, razvidno je da nemaju nikakvih mišljenja, prijedloga i primjedbi na prijedlog plana, te njegovo donošenje.  
ODGOVOR: Zahvaljujemo na učešću u javnoj raspravi.
3. **Hrvatska regulatorna agencija za mrežne djelatnosti - HAKOM, Roberta Frangeša Mihanovića 9, 10110 Zagreb**  
Uvidom u dostavljeni prijedlog V. Izmjena i dopuna Prostornog plana uređenja Grada Bakra za javnu raspravu potvrđuju da na dostavljeni prijedlog nemaju primjedbi.  
ODGOVOR: Zahvaljujemo na učešću u javnoj raspravi.
4. **Rijeka- trans d.o.o., Kukuljanovo 337, 51 227 Kukuljanovo**  
Uvidom u dostavljeni prijedlog V. Izmjena i dopuna Prostornog plana uređenja Grada Bakra, predlažu usklađenje odredbe koje uređuju koeficijent "kis" s odredbama najveće visine građevine. Traže propisivanje "kis-a" najmanje 3,5 za komercijalne objekte (uredi, hotel i sl.) kako bi se moglo izgraditi 10-tak etaža unutar 50 metara visokog objekta.

ODGOVOR: Primjedba se prihvaća. Temeljem Odluke o izradi V. izmjena i dopuna Prostornog plana uređenja Grada Bakra u kojima se u točki 2. Ciljeva i programskih polazišta Plana provjeravaju svi planski parametri i rješenja gospodarskih zona izvan naselja u okviru prijedloga koji je dan prihvaća se isti, na način da će se u Prostornom planu omogućiti definiranje većeg kis-a temeljem rješenja plana užeg područja.

5. **Javna ustanova Zavod za prostorno uređenje Primorsko-goranske županije, Splitska 2, 51000 Rijeka**  
Razmatrajući odredbe za provođenje, tekstualni i grafički dio Prijedloga V. Izmjena i dopuna Prostornog plana uređenja Grada Bakra dostavljaju primjedbe i prijedloge u toku javne rasprave. Uvidom u plan utvrđeni su nedostaci i dani prijedlozi za korekciju Odredbi za provođenje u člancima 13., 64., 83., 118. st 2., 121. i 130.

ODGOVOR: Primjedbe i prijedlozi se u najvećem opsegu prihvaćaju te će korigirana i dopunjena rješenja biti ugrađena u Plan. Sukladno zakonskoj proceduri o sadržaju i formi ponuđenih rješenja stručne službe Zavoda bit će pravodobno informirane.

6. HOPS, Hrvatski operator prijenosnog sustava d.o.o., Kupska 4, 10000 Zagreb

Temeljem dostavljene obavijesti o javnoj raspravi dostavljaju očitovanje u kojem navode potrebne korekcije u tekstualnom i grafičkom dijelu Plana sukladno mišljenju u prilogu.

**ODGOVOR: Primjedba se prihvaća.**

Sukladno dobivenim primjedbama Zavoda, nositelj izrade Plana u dogovoru s Izrađivačem plana napraviti će izmjenu i dopunu Odluke o izradi ID PPUG Bakar, kojom će se omogućiti prihvaćanje korigiranih i dopunjenih rješenja. Sukladno zakonskoj proceduri o sadržaju i formi ponuđenih rješenja stručne službe HOPS-a bit će pravodobno informirane.

**MIŠLJENJA, PRIJEDLOZI I PRIMJEDBE SUDIONIKA U JAVNOJ RASPRAVI KOJI NISU PRIHVAĆENI ILI SU DJELOMIČNO PRIHVAĆENI S RAZLOZIMA NEPRIHVAĆANJA TE MIŠLJENJA, PRIJEDLOZI I PRIMJEDBE SUDIONIKA U JAVNOJ RASPRAVI KOJA NISU RAZMATRANA IZ RAZLOGA PROPISANIH ZAKONOM O PROSTORNOM UREĐENJU**

Zaprimljene primjedbe i prijedlozi

7. **Hrvatske vode, Vodnogospodarski odjel za slivove Sjevernog Jadrana, Đure Šporera 3, Rijeka**

- (1) Smatraju da je za predmetni plan uređenja potrebno predvidjeti izradu karte erozije s izdvojenim kategorijama erozije i analizom postojećeg stanja erozije te uvrstiti propise po pitanju odgovarajućih protuerozijskih mjera kod izvođenja građevina i drugih zahvata u prostoru.
- (2) Napominju, da nisu usvojeni komentari pisani i u III. i IV. izmjeni i dopuni Prostornog plana uređenja Grada Bakra, a vezano za obradu vodotoka, sustava uređenja vodotoka i voda i zaštite od štetnog djelovanja voda, te ucrtavanje gornjeg toka bujice Dragisina kroz građevinsko područje naselja Hreljin NA 7<sub>1-3</sub> u kartografskim prikazima Plana.

**ODGOVOR: Primjedba se djelomično prihvaća.**

- (1) **Primjedba se prihvaća.**

Navedene sugestije ugrađene su već u Prijedlogu Plana za javnu raspravu, članak 130. Obnovljivi izvori energije, u točki 11. Mjere (način) sprječavanja nepovoljna utjecaja na okoliš i prirodu određene u skladu s prostornim planom za neintegriranu sunčanu elektranu "Kukuljanovo" na način:

*"Za neintegriranu sunčanu elektranu "Kukuljanovo" potrebno je izraditi kartu erozije s izdvajanjem kategorija erozije i analizom postojećeg stanja erozije te poduzeti odgovarajuće protuerozijske mjere kod izvođenja građevinskih i drugih zahvata u prostoru."*

- (2) Primjedba nije predmet Izmjena i dopuna Plana.

Vezano za napomene primjedba nije razmatrana jer se radi o zahtjevima kojima bi se mijenjali ciljevi i/ili programska polazišta za izradu Plana određeni Odlukom o izradi Plana (čl. 91. Zakona o prostornom uređenju). Prilikom sljedećih cjelovitih izmjena i dopuna PPUG Bakra razradit će se i ugraditi date primjedbe i smjernice, u sklopu zakonskih odredbi.

8. HEP- Operator distribucijskog sustava d.o.o., Elektroprimorje Rijeka, Viktora cara Emina 2, Rijeka

Uvidom u dostavljeni prijedlog V. Izmjena i dopuna Prostornog plana uređenja Grada Bakra, predlažu sljedeće dopune/ izmjene u Odredbama za provođenje:

- (1) U članku 130., pod točkom 3. namjena građevine, u tekstu za sunčane elektrane Krasica 1 i Krasica 2 maksimalnu dopuštenu snagu promijeniti do 10 MW.
- (2) Na kraju čl. 130, treba izmijeniti odredbe navedene u dopisu Znak i broj: 401200103-8130/20-GG od dana 03. rujna 2020. godine
- (3) U čl. 126., stavku 9. dodati nastavak rečenice kako je navedeno u dopisu Znak i broj: 401200103-8130/20-GG od dana 03. rujna 2020. godine

ODGOVOR: Primjedba se djelomično prihvaća.

- (1) Primjedba se ne prihvaća.

Predložene lokacije neintegriranih sunčanih elektrana Krasica 1 i Krasica 2, sukladno primjedbama i prijedlozima Zavoda za prostorno uređenje Primorsko- goranske županije, izradom karte osjetljivosti područja na temelju primjedbe Zavoda, te ponovnim sagledavanjem navedenih lokacija iste su brisane kao neprihvatljive.

- (2) Primjedba se prihvaća.
- (3) Primjedba se prihvaća.

9. Ivica Komadina, [REDACTED]

Uvidom u prijedlog V. Izmjena i dopuna Prostornog plana uređenja Grada Bakra, predlaže sljedeće dopune/izmjene:

- (1) Predlaže da se odredi područje za smještaj modularne neintegrirane sunčane elektrane „Sv. Kuzam„ na području definiranom u primjedbi UR broj: 15-20-56.
- (2) Obzirom da se jugozapadni dio industrijske zone stihijski i bespravno širi, i nivelira moli da se u Plan „ugrade“ odredbe koje će spriječiti niveliranje i ravnanje deniveliranih površina industrijske zone, po najvišoj razini.
- (3) Moli da se u Plan ugrade Odredbe koje će definirati ogradne i potporne zidove na način da se grade kaskadno, najviše do visine 2,5 metra s razmakom od 1 metra.
- (4) Moli da se doda još jedan postojeći koridor dalekovoda na Karti 2A, ispravi tehnička greška na karti Građevinskih područja, da se plan izradi na novo-usvojenim katastarskim izmjerama te korigira članak 29. u dijelu priključka građevinskih parcela na prometnu infrastrukturu.

ODGOVOR: Primjedba se djelomično prihvaća..

- (1) Primjedba se ne prihvaća.

Predložena lokacija neintegrirane sunčane elektrane „Sv. Kuzam“ nije u skladu s Odlukom o izradi V. Izmjena i dopuna PPUG Bakra. Također, definiranju lokacije sunčane elektrane mora prethoditi stručna analiza kojom se potvrđuje da je lokacija opravdana sa svih aspekata i kojom se sukladno položaju elektrane određuje površina, maksimalna snaga i ostali parametri za provedbu zahvata u prostoru.

- (2) Primjedba se ne prihvaća.

Jugozapadni dio industrijske zone širi se sukladno uvjetima smještaja i gradnje građevina propisanim Urbanističkim planom uređenja Industrijske zone Kukuljanovo.

Također, na kartografskom prikazu „4. Način i uvjeti gradnje“ definirane su rubne linije površine poravnatog platoa gospodarske namjene, oznake platoa gospodarske namjene i visinske kote.

(3) Primjedba se **djelomično prihvaća**.

Detaljni uvjeti gradnje ogradnih i **potpornih zidova dani su Urbanističkim planom uređenja Industrijske zone Kukuljanovo, točnije člankom 9. i člankom 34.**

Stoga Vas molimo da primjedbu ponovite prilikom izrade Izmjena i dopuna navedenog Plana.

(4) Zahvaljujemo na savjetima i sugestijama.

**Tehnička pogreška na karti Građevnog područja će se korigirati, a ostale sugestije nisu u skladu s Odlukom o izradi V. Izmjena i dopuna PPUG Bakra. Navedene sugestije bit će razmotrene prilikom cjelovitih izmjena i dopuna PPUG Bakra.**

10. **Komunalno društvo „Vodovod i kanalizacija“ d.o.o. za vodovod i** odvodnju, Dolac 14, 51000 Rijeka

Temeljem dostavljene obavijesti o javnoj raspravi dostavljaju očitovanje u kojem navode potrebne korekcije u tekstualnom i grafičkom dijelu Plana sukladno mišljenju u prilogu.

ODGOVOR: Primjedbe i prijedlozi se u najvećem opsegu prihvaćaju te će korigirana i dopunjena rješenja biti ugrađena u Plan. Sukladno dobivenim primjedbama Zavoda, nositelj izrade Plana u dogovoru s Izrađivačem plana napraviti će izmjenju i dopunu Odluke o izradi ID PPUG Bakar, kojom će se omogućiti prihvaćanje korigiranih i dopunjenih rješenja. Sukladno zakonskoj proceduri o sadržaju i formi ponuđenih rješenja stručne službe KD VIK-a bit će pravodobno informirane.

04-09-2020



društvo s ograničenom odgovornošću

10000 Zagreb, Ulica kneza Branimira 1

Uprava: Krunoslav Jakupčić, dipl. ing. šum. – predsjednik, Ante Sabljic, dipl. ing. šum. – član, mr. sc. Igor Fazekas – član • MB 3631133 • OIB 69693144506 • Trgovački sud u Zagrebu (MBS 080251008) • Temeljni kapital 1 171 670 000,00 kn, uplaćen u cijelosti • SWIFT: PBZGHR2X • IBAN: HR46 2340 0091 1001 0036 0 • Telefon: 01/4804 111 • Telefax: 01/4804 101 • pp 148, 10002 Zagreb • web: <http://www.hrsume.hr> • e-mail: [direkcija@hrsume.hr](mailto:direkcija@hrsume.hr)

UPRAVA ŠUMA PODRUŽNICA DELNICE • ODJEL ZA EKOLOGIJU

Telefon 051/829-704 • Telefaks 051/812-342 • 51300 Delnice p.p. 50 • [usdel.ekologija@hrsume.hr](mailto:usdel.ekologija@hrsume.hr)

Klasi. oznaka: DE/20-01/137

Delnice, 01. rujna 2020. godine

Ur. broj: 11-00-06/01–20 – 04

GRAD BAKAR			
Primljeno	04.09.2020	Org. jed.	
Uradbeni broj	350-02/19-01/17	Prij.	04
	51-20-53	Vrij.	11

REPUBLIKA HRVATSKA  
PRIMORSKO-GORANSKA ŽUPANIJA  
GRAD BAKAR

Upravni odjel za urbanizam,  
komunalni sustav i ekologiju

Primorje 39  
51222 BAKAR

**Predmet: Izrada V. Izmjena i dopuna Prostornog plana uređenja Grada Bakra  
- dostava mišljenja, prijedloga i primjedbi**

Na temelju vašeg dopisa klasa: 350-02/19-01/17 ur. broj: 2170-02-07/3-20-47, od 12. 08. 2020. godine, te nakon uvida u **Prijedlog plana za javnu raspravu (sažetak) o izradi V. izmjene i dopune Prostornog plana uređenja Grada Bakra**, obavještavamo vas slijedeće:

Po članku 40. Zakona o šumama (N.N. 68/18 i 115/18)

(1) U šumi i na šumskom zemljištu može se graditi samo šumska infrastruktura, lovnogospodarski i lovnotehnički objekti, građevine za potrebe obrane i nadzora državne granice, spomenici kojima se obilježavaju mjesta masovnih grobnica žrtava rata i mjesta stradavanja te građevine koje su planirane prostornim planovima.

(2) Prostornim planovima može se u šumi i na šumskom zemljištu planirati izgradnja građevina samo ako to iz tehničkih i ekonomskih uvjeta nije moguće planirati izvan šume i šumskog zemljišta.

Iz do sada navedenoga tim **V. Izmjenama i dopunama Prostornog plana uređenja Grada Bakra**, predlažu se tri lokacije za smještaj neintegriranih sunčanih elektrana ( Kukuljanovo, Krasica 1 i Krasica 2), ti zahvati planirani su na zemljištu obraslom početnim ili degradacijskim razvojnim stadijima šumskih sastojina (šikare, šibljaci), te na neobraslom šumskom zemljištu (kamenjari).

Sunčana elektrana Kukuljanovo planira se na dijelu odjela/odsjeka 74 C i 74 D, g.j. Oštrovica, a sunčana elektrana Krasica 1 na dijelu odjela/odsjeka 41 C, g.j. Oštrovica. Navedeni odjeli/odsjeci su po fitocenozu šikara hrasta medunca i crnog graba s vučjom stopom, a jednim dijelom kamenjar.

Zbog planirane druge namjene na šikarama i kamenjarima **nemamo nikakvih mišljenja, prijedloga i primjedbi na prijedlog plana, te njegovo donošenje.**

S poštovanjem,

Rukovoditelj  
Ekološkog odjela  
mr. sc. Željko Kauzlarić, dipl.ing.šum.

Voditeljica  
Uprave šuma Podružnice Delnice  
Ivana Pečnik (Kastner), dipl.ing.šum.

Obavijest:

I. Odjel za ekologiju – ovdje



REPUBLIKA HRVATSKA  
MINISTARSTVO UNUTARNJIH POSLOVA  
RAVNATELJSTVO CIVILNE ZAŠTITE  
PODRUČNI URED CIVILNE ZAŠTITE RIJEKA  
SLUŽBA INSPEKCIJSKIH POSLOVA

Broj: 511-09-21/1-184/59/17-2009. DR  
Rijeka, 24.08.2020. god.



GRAD BAKAR	
Prijmjeno	04.09.2020
Klasifikacija	Org jed.
350-02/19-0117	04
U	1/1
511-20-52	1/1

GRAD BAKAR

Primorje 39,  
51222 Bakar

Predmet: Prijedlog V. Izmjena i dopuna Prostornog plana uređenja Grada Bakra  
- mišljenje, dostavlja se -

U svezi vašeg poziva od 12.08.2020. godine, za dostavu naših podataka vezano za izradu Prijedloga V. Izmjena i dopuna Prostornog plana uređenja Grada Bakra, sukladno članku 97. Zakona o prostornom uređenju („Narodne novine“, broj 153/13, 65/17, 114/18, 39/1, 98/19) u postupku donošenja prostornih planova, obavještavamo vas da smo vam već dostavili naša očitovanja broj 511-09-21/1-161/282-2005. DR od 12.09.2005. godine, broj 511-09-21/1-161/359-2007. DR od 13.12.2007. godine, broj 511-09-21/1-184/59-2009. DR od 10.02.2009. godine, broj 511-09-21/1-184/59/2-2009. DR od 26.10.2009. godine, broj 511-09-21/1-184/59/3-2009. DR od 01.07.2010. godine, broj 511-09-21/1-184/59/4-2009. DR od 06.04.2011. godine, broj 511-09-21/1-184/59/5-2009. DR od 26.07.2011. godine, broj 511-09-21/1-184/59/6-2009. DR od 10.07.2014. godine, broj 511-09-21/1-184/59/7-2009. DR od 15.12.2015. godine, broj 511-09-21/1-184/59/8-2009. DR od 28.04.2016. godine, broj 511-09-21/1-184/59/9-2009. DR od 24.02.2017. godine, broj 511-09-21/1-184/59/10-2009. DR od 25.04.2017. godine, broj 511-09-21/1-184/59/11-2009. DR od 22.09.2017. godine, broj 511-09-21/1-184/59/13-2009. DR od 14.01.2019. godine i broj 511-09-21/1-184/59/15-2009. DR od 08.10.2019. godine, pa shodno tome nema više potrebe za našim ponovnim očitovanjem.

S poštovanjem,

DOSTAVITI:

1. Grad Bakar,  
51222 Bakar, Primorje 39,
2. Pismohrana-ovdje.



VODITELJ SLUŽBE

Zlatko Bukša

KLASA: 350-05/19-01/375  
URBROJ: 376-05-3-20-04  
Zagreb, 24. kolovoza 2020.

Republika Hrvatska  
Primorsko-goranska županija  
Grad Bakar  
Upravni odjel za urbanizam, komunalni sustav i ekologiju  
Primorje 39  
HR51222 BAKAR

**Predmet: Grad Bakar**  
V. IZMJENE I DOPUNE PPU GRADA BAKRA  
- mišljenje u tijeku javne rasprave

Veza: Vaš dopis KLASA: 350-02/19-01/17, URBROJ: 2170-02-07/3-20-47 od 12. kolovoza 2020.

Poštovani,

Hrvatska regulatorna agencija za mrežne djelatnosti (dalje: HAKOM) zaprimila je vaš dopis kojim tražite da na osnovu članka 97. Zakona o prostornom uređenju (NN br. 153/13, 65/17, 114/18, 39/19) i članka 25. stavka 2. i 3. Zakona o elektroničkim komunikacijama (NN br. 73/08, 90/11, 133/12, 80/13, 71/14 i 72/17) izda mišljenje na prijedlog V. IZMJENE I DOPUNE PPU GRADA BAKRA za javnu raspravu.

Uvidom u dostavljeni prijedlog V. IZMJENE I DOPUNE PPU GRADA BAKRA za javnu raspravu **potvrđujemo** da na prijedlog nemamo primjedbi.

S poštovanjem,

RAVNATELJ  
HRVATSKA REGULATORNA AGENCIJA  
ZA MREŽNE DJELATNOSTI  
Roberta Frangeša Mihanovića  
3 ZAGREB  
*od. Tumlarec*  
*mr.sc. Miran Gosta*

Dostaviti:  
1. Naslovu preporučeno

GRAD BAKAR

Primijeno:	28.08.2020
Klasifikacijska oznaka	07
350-02/19-01/17	07
376-20-50	1/1







**HRVATSKE VODE**  
 VODNOGOSPODARSKI ODJEL  
 ZA SLIVOVE SJEVERNOG JADRANA  
 51000 Rijeka, Đure Šporera 3

GRAD BAKAR  
 02-09-2020

Telefon: 051 / 666 400  
 Telefaks: 051 / 336 947  
 PRIMORSKO-GORANSKA ŽUPANIJA  
 GRAD BAKAR

KLASA: 350-02/19-01/0000011  
 URBROJ: 374-23-3-19-14  
 Datum: 28.08.2020.

Primljeno:	02.09.2020
Klasifikacija: 350-02/19-01/0000011	Org. jed.
350-02/19-01/17	07
Ured: 374-20-51	1/1

**Upravni odjel za urbanizam, komunalni  
 sustav i ekologiju  
 Primorje 39  
 Bakar**

Hrvatske vode, Vodnogospodarski odjel za slivove sjevernog Jadrana, u povodu obavijesti o odluci Grada Bakra, Upravni odjel za urbanizam, komunalni sustav i ekologiju, Primorje 39, Bakar, Klasa: 350-02/19-01/17, Ur.broj: 2170-02-07/3-20-47 od 12.08.2020. o javnoj raspravi o Prijedlogu V. izmjena i dopuna Prostornog plana uređenja Grada Bakra, izdaju slijedeće mišljenje:

Kao što je već traženo prethodnim dopisima od 23. siječnja 2019. (Klasa: 350-02/19-01/0000011 Urbroj: 374-23-1-19-3) i 18. studenog 2019. (Klasa: 350-02/19-01/0000011 Urbroj: 374-23-1-19-13), za potencijalno područje vjetroelektrane „Kukuljanovo“ koja se potencijalno zamjenjuje sa modularnom neintegriranom sunčanom elektranom „Kukuljanovo“ i za proširivanje područja za smještaj modularnih neintegriranih sunčanih elektrana Krasica 1 i 2, potrebno je predvidjeti obveznu izradu karte erozije sa izdvajanjem kategorija erozije i analizom postojećeg stanja erozije te odgovarajuće protuerozijske mjere kod izvođenja građevinskih i drugih zahvata u prostoru.

Također, prilikom III. i IV. izmjena i dopuna, tražili smo da se izmijeni i dopuni odluka o izradi izmjena i dopuna Plana, obzirom da obrada vodotoka, sustava uređenja vodotoka i voda i zaštite od štetnog djelovanja voda nedostaje u dijelu *Obrazloženje osnovnog Plana*, te obzirom na uočene nedostatke u obradi u *Odredbama za provođenje i Grafičkom dijelu*. Osim toga, i u grafičkom i u tekstualnom dijelu potrebna je obrada rizika od poplava uključujući i rizike od poplava mora u skladu s *Planom upravljanja rizicima od poplava koji je sastavni dio Plana upravljanja vodnim područjima 2016. – 2021.* (dostupan na mrežnim stranicama Hrvatskih voda). Naš zahtjev za izmjenom i dopunom odluke o izradi Plana, kako bi se omogućile navedene obrade, nije uvažen kod prethodnih izmjena i dopuna, niti smo dobili obrazloženje na koji se načina planira rješavati naš zahtjev.

Nadalje, primjedbe za ucrtavanje gornjeg toka bujice Dragisina kroz građevinsko područje naselja Hreljin NA 7<sub>1,3</sub> u kartografskim prikazima Plana, prema projektu „Uređenje bujice Dragisina – gornji tok“ (br. pr.: B-372, Hrvatske vode, 2010.) i utvrđivanje ograničenja u koridoru u koridoru vodotoka - bujice u skladu sa Zakonom, nisu uvažene.



075501322

U Odredbama za provođenje, uočeno je i da:

- u čl. 4. nisu predviđene vodne površine niti u nastavku t. 1. obrađene
- u čl. 13. nisu navedene regulacijske i zaštitne vodne građevine na vodama 2. reda
- u čl. 56., 82., 96. nije naveden sustav uređenja vodotoka i voda
- u čl. 97., tablici 3. ne obrađuje se sustav uređenja vodotoka i voda.
- čl. 122. nije usklađen s važećim *Zakonom o vodama* i drugom vodnogospodarskom regulativom
- u t. 8. *Mjere sprečavanja nepovoljna utjecaja na okoliš*, ne obrađuje se zaštita od štetnog djelovanja voda i zaštita tla od erozije.
- čl. 159. st. (1) nije ažuriran, niti je zaključak da opasnosti od poplava nema primjeren.

U Grafičkom dijelu:

- pojedini dijelovi vodotoka nisu vidljivi jer ih prekrivaju drugi simboli, a i inače prikazuju se vrlo tankom linijom
- u kartografskom prikazu infrastrukturnih sustava – *2.C Odvodnja i uređenje vodotoka i voda*, sustav uređenja vodotoka i voda nije označen u legendi.

Dokument pripremila:  
Lidija Pajan, mag.geol.

Dostaviti:

1. Grad Bakar, Upravni odjel za urbanizam, komunalni sustav i ekologiju, Primorje 39, Bakar
2. Stručne službe, ovdje



Direktor:

Gordan Gašparović, dipl.ing.građ.

*D. P.*



075501322



# RIJEKA - TRANS D.O.O.

## PRODAJA NAFTNIH DERIVATA

PRIMORSKO-GORANSKA ŽUPANIJA  
GRAD BAKAR

Primijeno: 07. 09. 2020.	
Klasifikacijska oznaka	Org. jed.
350-02/19-01/17	07
Uredžbeni broj	Pril. Vrij.
51-20-54	/ /



Primorsko-goranska županija  
Grad Bakar,  
Primorje 39, 51222 Bakar  
UPRAVNI ODJEL ZA URBANIZAM, KOMUNALNI SUSTAV I EKOLOGIJU  
[komunalno@bakar.hr](mailto:komunalno@bakar.hr)

Predmet: **Prijedlog V. izmjene i dopune Prostornog plana uređenja Grada Bakra,**

- **Javna rasprava – prijedlog**

Poštovani,

Grad Bakar, Upravni odjel za urbanizam, komunalni sustav i ekologiju, je odlukom klasa 350-02/19-01/17, ur.br. 2170-02-07/3-20-47, od 12. kolovoza 2020.g. koja traje od 24. kolovoza 2020.g. do 7. rujna 2020.g. sukladno odluci o objavi dostavljamo vam prijedlog za dopunu plana.

Prijedlog dopune:

- Uskladiti odredbe koje uređuju koeficijent "kis" sa odredbama najveće visine građevine. Propisati "kis" najmanje 3,5 za sve građevine više od 3 etaže.

Obrazloženje:

Člankom 29. i 30. Urbanističkog plana uređenja Industrijska zone Kukuljanovo definira između ostalog najveći koeficijent izgrađenosti građevinske čestice (kig) 0,5 dok koeficijent iskorištenosti (kis) iznosi 1,5 a najveća dopuštena visina građevine iznosi 50 m.

To znači da se na zemljištu od 10.000 m<sup>2</sup> može izvesti tlocrtno 5.000 m<sup>2</sup> objekt, visine 50 metara ali samo tri etaže. Ukoliko se radi o komercijalnom objektu (uredi, hotel, i sl.) gdje je za svaku etažu potrebno maksimum 3,0 metara visine, zbog „kis-a“ ispada da se može izgraditi samo tri etaže ukupne visine 9-10 metara, bez obzira što je istim člankom dopuštena visina objekta 50 metara.

Ovu očitu koliziju odredbi plana predlažemo riješiti povećanjem „kis-a“ do te mjere da se omogući izgradnja 10-tak etaža unutar 50 metara visokog objekta.

Predložena vrijednost "kis"-a od 3,5 omogućava unutar koeficijenta "kig" maksimalnu iskorištenost parternih etaža, te izgradnju preostalih etaža omogućenih najvedrijim visinom od 50 m, uz usklađenje koeficijenta izgrađenosti tih etaža sa potrebama funkcionalne organizacije i potreba zaštite.

Unaprijed zahvaljujemo.

RIJEKA TRANS d.o.o.

zz Igor Pranjić

RIJEKA TRANS d.o.o.  
KUKULJANOVO

RIJEKA TRANS d.o.o.

Kukuljanovo 337 | 51227 Kukuljanovo | Hrvatska | OIB: 08418011938 | IBAN: HR2724020061100582591  
T: +385 (0)51 642 012; 645 262 | F: +385 (0)51 252 837 | e-mail: [info@rijeka-trans.hr](mailto:info@rijeka-trans.hr) | web: [www.rijeka-trans.hr](http://www.rijeka-trans.hr)



Ivica Komadina.

PRIMORSKO-GORANSKI ŽUPANIJE  
GRAD BAKAR

Primijeno: 09.09.2020.	
Klasifikacijska oznaka	Org. jed.
650-02/19-01/17	07
Uredbena oznaka	
15-20-56	4 /

**GRAD BAKAR,**  
UPRAVNI ODJEL ZA URBANIZAM,  
KOMUNALNI SUSTAV I EKOLOGIJU  
51222 Bakar,  
Primorje 39.

Predmet : Prijedlog, za korekcijom dijela PRIJEDLOGA 5. IZMJENE I DOPUNE PROSTORNOG PLANA UREĐENJA GRADA BAKRA.

- 1. Predlažem da na parcelama k.č.438/1, 439/1, 441, 444/2, 442/1, 443/1, 447/1, 448/1, 435/1 i 436, sve u K.O.Škrljevo, (ili na k.č.4952, 4953, 4961, 4966, 4960, dijelu 4967, 4969, dijelu 4968, 4946 i 4947, sve u K.O.Kukuljanovo-nova-u novoj izmjeri), odredite područje za smještaj modularne neintegrirane sunčane elektrane „Sv.Kuzam“. (Vidi grafički prilog).  
Premda, preko neke od njih prelazi dupli koridor dalekovoda, između njih i na rubovima sigurno postoji mjesta za smještaj solarnih panela.**
- 2. Kako se jugozapadni dio industrijske zone, stihijski i bespravno širi, i nivelira, Molim vas da se u prostorni plan, „ugrade“, odredbe koje će spriječiti, niveliranje i ravnanje deniveliranih površina industrijske zone, po najvišoj razini.**
- 3. No kako se je to već, u međuvremenu, dogodilo, molim vas, da se u plan ugrade odredbe, koje će definirati, ogradne, potporne zidove, upravo na tim narušenim i „u nebo“ naraslim, susjednim parcelama, jugozapadnog dijela industrijske zone i parcela, koje se sada nalaze cca.70 m ispod njih , a nekada su bile u skoro istoj razini.  
Dakle, ogradni, potporni zidovi, morali bi se izgraditi, u ovom slučaju, (naime prilikom niveliranja obodnih terena industrijske zone, došlo je i dolazi do kotrljanja, odrona, velikih kamenih blokova i zemlje, po susjednim parcelama), kaskadno, najviše visine do 2,5 m, s razmakom 1,0 m.**

Dobronamjerni savjet za ispravkom :

( Molim vas, da izvršite korekciju, na „Karti“ 2.A, Infrastrukturni sustavi- Energetski sustavi, te dodate još jedan postojeći koridor dalekovoda, u dijelu Sv.Kuzma, (Vidi grafički prilog).

Isto tako, potkrala vam se slučajna greška u legendi, Građevnog područja, gdje spominjete GRANICU OPĆINE, umjesto GRANICU GRADA.

A, možda i obaveza izrade plana na novo-usvojenim katastarskim općinama, pri novim izmjerama i njihovih dijelova.)

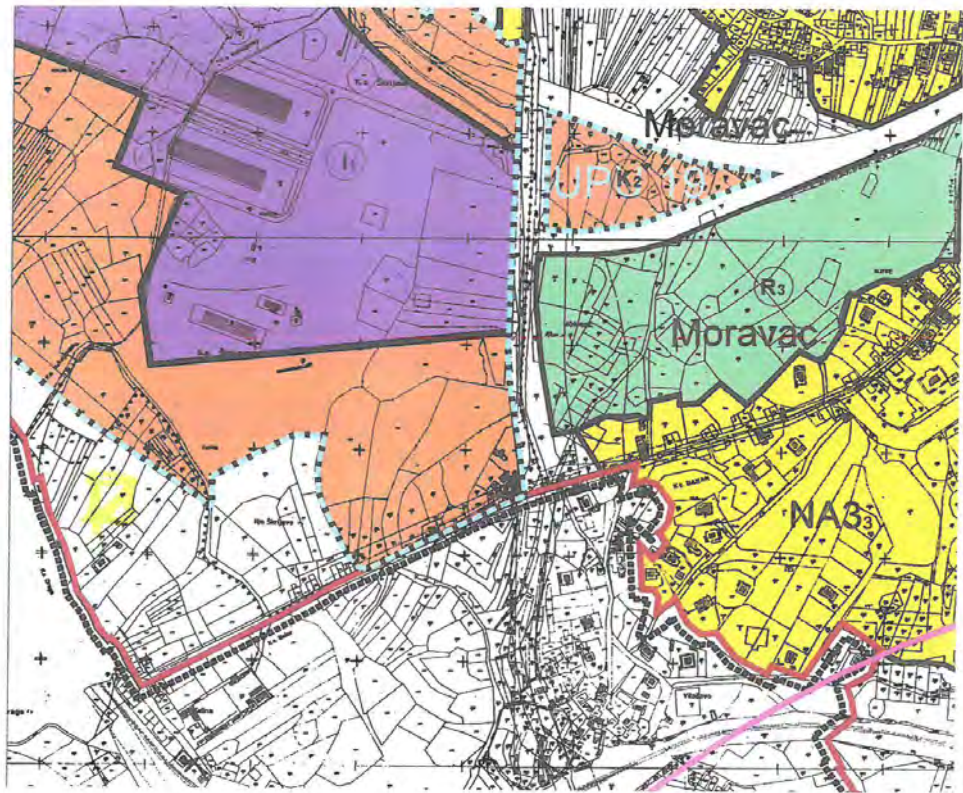
napravite DJELOMIČNI ISPRAVAK čl. 29, a tiče se priključaka građevinskih parcela na prometnu infrastrukturu, odnosno minimalnih prometnih uvjeta, (čl.101).

S poštovanjem

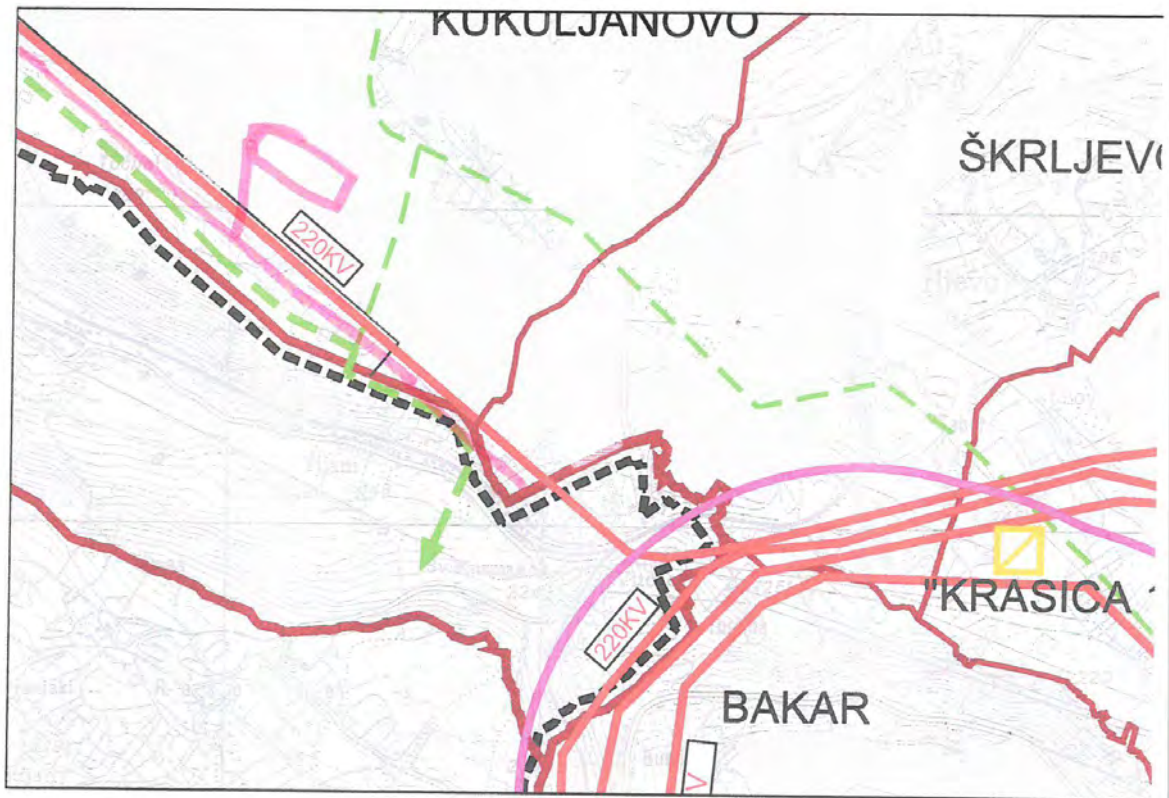
  
Ivica Komadina

U Opatiji, 07.rujna 2020.

U prilogu : - Kopija katastarskog plana  
- Prijedlog dan na planu



☐ - SOLARNA  
ELEKTRANA



— PARALELNI 2. DAVEKOVOD





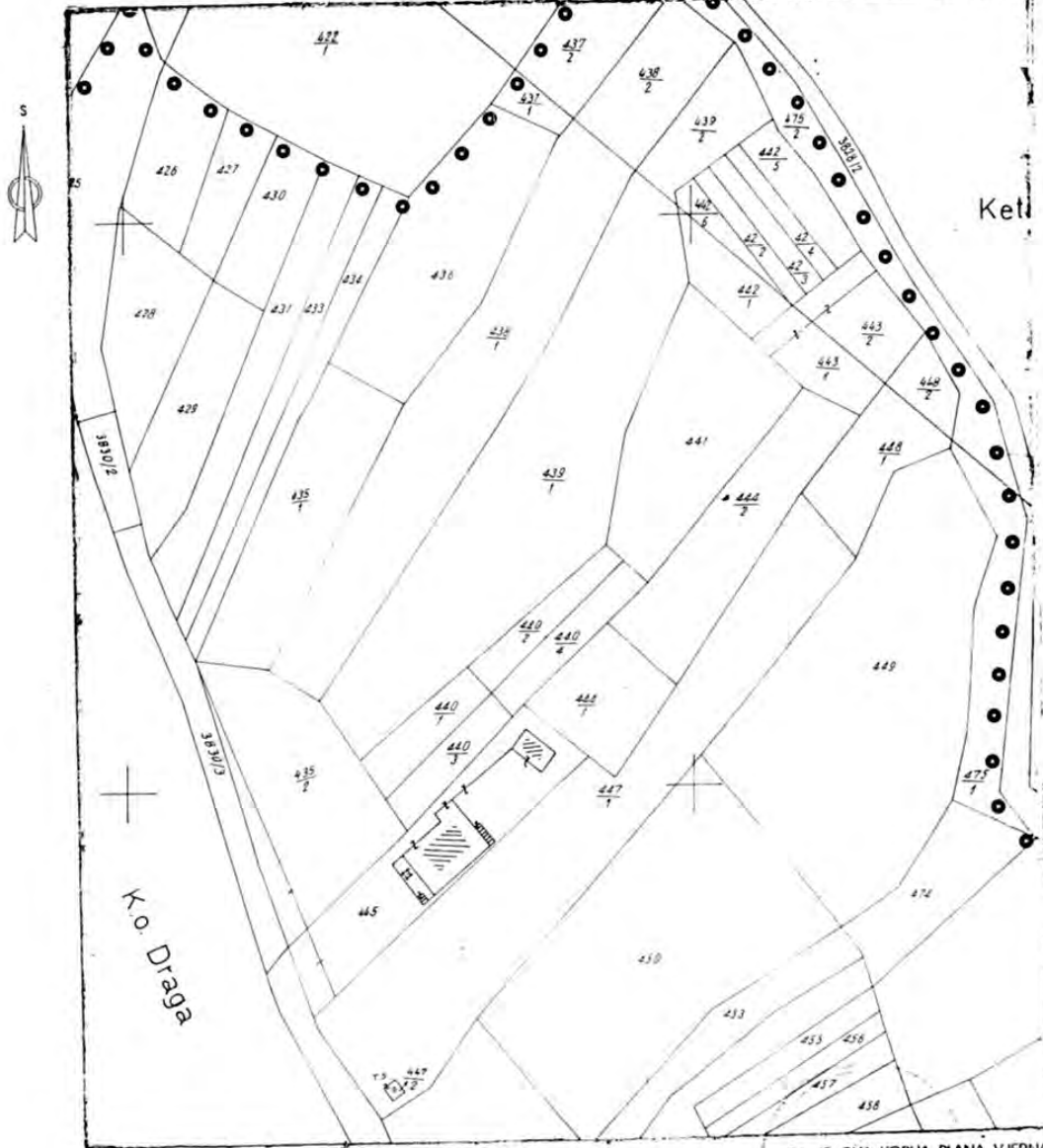
REPUBLIKA HRVATSKA  
 ŽUPANIJA PRIMORSKO-GORANSKA  
 URED ZA KATASTARSKE I GEODETSKE POSLOVE  
 RIJEKA

Klasa: 935-06/97-01/2932  
 UR.BR: 2170-05-03-97-02  
 U Rijeci, dana 19. 05. 1997.

KATASTARSKA OPĆINA: SERJEVO  
 BROJ LISTA KATASTARSKOG PLANA: 70

KOPIJA KATASTARSKOG PLANA

MJERNO 1 : 1000



DA JE OVA KOPIJA PLANA VJERNA  
 SVOM ORIGINALU, TVRDI I OVJERAVA:

Pročelnik

IZRADIO-LA: \_\_\_\_\_

PRISTOJBA PO TARIFNOM BROJU 1 I 55 ZAKONA O UPISANIM  
 PRISTOJBAMA (NN 8/96.) U VRIJEDNOSTI OD 20000 kn  
 NALJEPLJENA I POKIŠTENA NA PODNESKU.

Žarko Komadina, dipl.ing.geod.

PRIMORSKO-GORANSKA ŽUPANIJA



JAVNA USTANOVA

ZAVOD ZA PROSTORNO UREĐENJE

51000 Rijeka, Splitska 2, p.p. 283, OIB 08444936466  
tel. ++385 51 351 772, fax: ++385 51 212 436  
e-mail: zavod@pgz.hr; internet: www.zavod.pgz.hr

KLASA: 350-02/20-10/4

URBROJ: 69-03/6-20-2

Rijeka, 4. rujna 2020.

PRIMORSKO-GORANSKA ŽUPANIJA  
GRAD BAKAR

Primijeno:	09.09.2020.		
Klasifikacijska oznaka		2. jed.	
350-02/19-01/17		07	
Uredbini broj		Pril.	Pril.
69-20-57		1	1



GRAD BAKAR

Primorje 39,

51222 Bakar

**Predmet:** V. Izmjene i dopune Prostornog plana uređenja Grada Bakra  
- primjedbe i prijedlozi u toku javne rasprave, dostavljaju se

Poštovani,

Zaprimili smo Vaš dopis (KLASA: 350-02/19-01/17, URBROJ: 2170-02-07/3-20-47 od 14. kolovoza 2020.) u kojem nas obavještavate o objavi Javne rasprave o Prijedlogu V. izmjena i dopuna Prostornog plana uređenja Grada Bakra.

Razmatrajući Prijedlog V. Izmjena i dopuna Prostornog plana uređenja Grada Bakra, objavljen u javnoj raspravi (dalje u tekstu Plan) u nastavku Vam dostavljamo primjedbe i prijedloge u toku javne rasprave.

**Napomena:** Kroz prethodne postupke izmjena Prostornog plana uređenja Grada Bakra, a u skladu s ciljevima koji su bili definirani odlukama o izradi, nije bilo izvršeno cjelovito usklađenje s Prostornim planom Primorsko-goranske županije (SN PGŽ br. 32/13, 07/17, 41/18 - u nastavku PP PGŽ) u smislu strukture i definiranja namjena.

Budući da su i za ovu izmjenu Plana Odlukom o izradi ograničeni ciljevi izmjene, neće se iznositi sve neusklađenosti s PP PGŽ, već samo one koje su u okviru ciljeva određenih Odlukom o izradi.

Uvidom u Plan utvrđeni su sljedeći nedostaci i dani su sljedeći prijedlozi:

**OPĆENITO:**

- Ovom izmjenom i dopunom Plana određene su tri lokacije za smještaj sunčanih elektrana te je izvršeno proširenje zone gospodarske namjene, međutim postupak planiranja

navedenih građevina nije izvršen u skladu s čl. 372. i 373. PPPGŽ. Naime, karta osjetljivosti prostora osnova je za utvrđivanje namjene i korištenje prostora. Predmetna karta nije izrađena (nema je u obrazloženju Plana) te nije moguće odrediti da li su planirane lokacije u skladu s uvjetima iz PP PGŽ.

- U PP PGŽ čl.389. dane su smjernice za zaštitu područja prirodne baštine pri planiranju i izgradnji sunčanih elektrana. Iz obrazloženja Plana nije razvidno jesu li smjernice i u kojoj mjeri poštivane.

U Odluci o izradi, čl.3. navodi se da su na području Grada Bakra razrađene „stručno utemeljene spoznaje o potencijalnim područjima za smještaj vjetroelektrana i sunčanih elektrana“ no ne navodi se točno o kojim se stručnim podlogama radi. U čl. 7. Odluke navodi se da za potrebe izrade Plana nije planirana izrada novih sektorskih strategija, planova, studija i drugih dokumenata, već će se koristiti stručno utemeljeni aktualni podaci i druga dokumentacija koju iz svog djelokruga osiguravaju nadležna javnopravna tijela odležana posebnim propisima te postojeća dokumentacija Grada Bakra.

S obzirom na navedeno postavlja se pitanje na temelju kojih su „stručno utemeljenih spoznaja“, kriterija i analiza upravo predmetne lokacije iz Plana prepoznate i ocijenjene kao potencijalne i najpovoljnije za planiranje sunčanih elektrana. Postupak odabira lokacija nije opisan u obrazloženju Plana ili sažetku za javnost.

- U Odluci o izradi navodi se da će se planirane sunčane elektrane smještati „izvan ZOP-a“, no, sukladno Zakonu, ZOP obuhvaća područje obalnih jedinica lokalne samouprave – što znači cijelo područje Grada Bakra. Prema navedenome, planiranje sunčanih elektrana na području Grada Bakra nije u skladu s Odlukom o izradi.

Može se pretpostaviti da se misli na prostor ograničenja, no niti taj uvjet nije zadovoljen – sunčane elektrane Krasica 1 i Krasica 2 planirane su unutar pojasa 1000 m od obalne linije.

- U Planu su izvršene izmjene koje nisu bile određene kao cilj u Odluci o izradi Plana – izmjene u uvjetima vodnogospodarskog sustava.

- S obzirom da nije izvršeno cjelovito usklađenje Plana s PP PGŽ struktura i definiranje mogućnosti građenja izvan građevinskih područja nije u skladu s PP PGŽ pa tako niti u dijelu planiranja sunčanih elektrana.

## **ODREDBE ZA PROVOĐENJE**

### **Članak 13.**

U popisu građevina županijskog značaja ne nalazi se vjetroelektrana Jelenje, a planirana je ovim Planom, no uvjeti za predmetnu vjetroelektranu nisu određeni. Ukoliko se predmetna vjetroelektrana planira potrebno je odrediti uvjete za gradnju građevine. Prema PP PGŽ sve vjetroelektrane snage veće od 500 kW su građevine od županijskog značaja.



Međutim, time je popis građevina od važnosti za Primorsko-goransku županiju samo djelomično usklađen s važećim PP PGŽ. Bilo bi kvalitetnije izvršiti cjelovito usklađenje ovoga članka s važećim PP PGŽ, a pritom izvršiti i sve ostale izmjene koje će biti potrebne u drugim dijelovima Plana.

#### **Članak 64.**

Odlukom o izradi određeno je da je „potrebna provjera svih planskih parametara i rješenja koja se tiču svih gospodarskih zona izvan naselja. Sagledati mogućnost proširivanja granica postojećih izdvojenih gospodarskih zona izvan naselja.“

Prema navedenome sve odredbe vezano za gospodarske zone izvan naselja potrebno je uskladiti s uvjetima iz PP PGŽ. (Odnosi se i na čl.19. PP PGŽ - čl.12. ovog Plana - gospodarske zone od važnosti za Državu – Poslovno-proizvodna zona Kukuljanovo, Proizvodna zona Urinj).

#### **Članak 83.**

Struktura gradnje građevina izvan građevinskog područja nije u skladu s PP PGŽ. Sunčane elektrane i vjetroelektrane ovim su planom planirane izvan građevinskog područja, a u PP PGŽ određeno je da se takve građevine planiraju kao gradnja izvan građevinskih područja na građevinskim zemljištima (čl. 63., čl.89., čl. 95. PP PGŽ)

#### **Članak 118. st.2.**

*„Ukoliko bi se tijekom izrade projektne dokumentacije sustava vodoopskrbe i odvodnje, za ogranke u obuhvatu plana iznašla svrsishodnija rješenja od prikazanih potrebno je dopustiti određena odstupanja u smislu duljine ogranaka, položaja trase, lokacije budućih vodnih građevina i slično.“*

Ovom odredbom poništava se cijeli sustav vodoopskrbe i odvodnje koji je određen u Planu te se dopušta gradnja protivno ovome planu, a također i protivno županijskom Planu. Pored navedenog, navedena izmjena članka nije u skladu s Odlukom o izradi – Odlukom nije određeno da će se ovom Izmjenom Plana mijenjati sustav vodoopskrbe i odvodnje.

#### **Članak 121.**

Dopune u ovome članku nisu u skladu s Odlukom o izradi – Odlukom nije određeno da će se ovom Izmjenom Plana mijenjati sustav vodoopskrbe i odvodnje.

#### **Članak 130.**

- S obzirom da se vrše izmjene u navedenom članku, bilo bi potrebno pojmove uskladiti sa Zakonom o prostornom uređenju (NN 153/13, 65/17, 114/18, 39/19). Ovim člankom je određeno da se vjetroelektrane ne smiju planirati u ZOP-u, no navedeno ne proizlazi iz Zakona. Naime, Zaštićeni obalni pojas, prema definiciji iz Zakona, obuhvaća područje cijelog Grada Bakra. Ograničenja iz Zakona odnose se na „prostor ograničenja“ (čl.45.-49.f Zakona).
- Uvjeti gradnje vjetroelektrana određeni su u PP PGŽ, prijedlog da se uvjeti prepisu kako su određeni u PP PGŽ.



Uvjeti za vjetroelektranu Jelenje nisu određeni - potrebno je odrediti uvjete za ukoliko se vjetroelektrana planira ovim Planom.

- Uvjeti za korištenje, zaštitu, građenje i rekonstrukciju građevine neintegrirane sunčane elektrane »Krasica 1« i »Krasica 2«
  - Uvjeti priključaka sunčanih elektrana na infrastrukturu ovim su Planom u potpunosti prepušteni uvjetima javnopravnih tijela. Javnopravna tijela daju posebne uvjete dodatno na uvjete iz Plana. Zar ne postoje minimalni uvjeti koje bi plan trebao odrediti (npr. širina prometnice, parkirališne površine i sl.)
  - Nejasni su uvjeti priključenja na vodoopskrbu, u jednom stavku određeno je da je priključak potreban za pranje fotonaponskih modula, u sljedećem stavku navodi se da se ne planira izgradnja vodoopskrbe.
  - nije preuzet uvjet iz PP PGŽ, čl. 254. - mjere zaštite krajobraza

#### **OBRAZLOŽENJE PLANA**

Sadržaj obrazloženja plana nije u skladu s čl.54. Zakona. Također, nejasno je zbog čega se u obrazloženju navode i prepisuju članci Odredbi za provedbu koji su se mijenjali, a pri tome i ne svi (npr. čl. 118 nije navedeno da se mijenja, dok je u odredbama izvršena izmjena).

Izradila:

Sanja Turk, dipl. ing. arh.

Pomoćnik ravnatelja:

Duško Dobrila, dipl. ing. arh.

Ravnatelj:

Adam Butigan, mag. ing. geod.

#### **Dostaviti:**

1. Naslovu,
2. Odsjek za informacijski sustav i dokumentaciju,
3. Služba za infrastrukturu,
4. Pismohrana, ovdje

PRIMORSKO-GORANSKA ŽUPANIJA



Javna ustanova ZAVOD ZA PROSTORNO UREĐENJE, 51000 Rijeka, Splitska 2, p.p. 283, OIB 08444936466  
tel.: ++385 51 351 772; fax: ++385 51 212 436, e-mail: zavod@pgz.hr; internet: www.zavod.pgz.hr

4



Komunalno društvo  
**VODOVOD I KANALIZACIJA** d.o.o.  
za vodoopskrbu i odvodnju Rijeka



REPUBLIKA HRVATSKA  
PRIMORSKO - GORANSKA ŽUPANIJA  
GRAD BAKAR  
UPRAVNI ODJEL ZA URBANIZAM,  
KOMUNALNI SUSTAV I EKOLOGIJU  
Primorje 39  
51222 Bakar

Dolac 14, 51000 Rijeka  
MB 3331903 OIB 80805858278

T: (051) 353 222 F: (051) 353 207  
E: kdvik-rijeka@kdvik-rijeka.hr  
www.kd vik-rijeka.hr

Poslovna banka:  
Erste&Steiermärkische Bank d.d. Rijeka  
broj žiro-računa: 2402006-1100388210

Registar trgovačkih društava:  
Trgovački sud u Rijeci, MBS 040013281  
Izemljeni kapital uplaćen u cijelosti: 771.758.700,00 kn  
uprava: Andrej Marochini, dipl. ing. građ.

VAŠ ZNAK I BROJ • Klasa: 350-02/19-01/17  
Ur. broj: 2170-02-07/3-20-47

NAŠ ZNAK I BROJ • IL-1936 //

Rijeka • 3. rujna 2020.

**PREDMET • Javna rasprava o Prijedlogu V. izmjena i dopuna Prostornog plana uređenja Grada Bakra; dostava mišljenja**

Temeljem Vašeg zahtjeva, a nakon obavljenog uvida u Prijedlog V. Izmjena i dopuna Prostornog plana uređenja Grada Bakra, navodimo sljedeće:

1. U tekstualnom dijelu Plana gdje se navodi naziv "Studija izvodljivosti, studija utjecaja na okoliš i aplikacija za EU fondove, aglomeracije Bakar - Kostrena" isti zamijeniti nazivom "Studija izvodljivosti, studija utjecaja na okoliš i aplikacija za EU fondove, aglomeracije Kostrena (Bakar - Kostrena)".
2. Tekstualni dio plana koji se odnosi na sustav odvodnje nadopuniti sa sljedećim tekstom: "Trenutno je u izradi projektna dokumentacija naziva „Kanalizacijski sustav grada Bakra i vodovodnih cjevovoda uz trasu kanalizacije.“ koja se izrađuje kao rješenje vodoopskrbe i odvodnje, do utvrđivanja konačnog rješenja prema ranije navedenoj Studiji."
3. Tekstualni dio plana koji se odnosi na sustav vodoopskrbe nadopuniti sa sljedećim tekstom: "Prostornim planom opisano je rješenje iz radne verzije Studije izvodljivosti, studija utjecaja na okoliš i aplikacija za EU fondove, aglomeracije Kostrena (Bakar - Kostrena) s pripadajućim vodoopskrbnim građevinama. Dijelovi vodoopskrbnog sustava izvoditi će se prema utvrđenoj konačnoj Studiji izvodljivosti, studija utjecaja na okoliš i aplikacija za EU fondove, aglomeracije Kostrena (Bakar - Kostrena). Trenutno je u izradi projektna dokumentacija naziva „Kanalizacijski sustav grada Bakra i vodovodnih cjevovoda uz trasu kanalizacije“ koja se izrađuje kao rješenje vodoopskrbe i odvodnje, do utvrđivanja konačnog rješenja prema ranije navedenoj Studiji."

Primljeno	23.09.2020
Klasifikacijski oznaka	
Org. jed.	
350-02/19-01/17	07
Uredba	
51-20-58	17

KD Vodovod i kanalizacija d.o.o.  
Direktor društva:  
*Andrej Marochini*  
Andrej Marochini, dipl. ing. građ.

KD VODOVOD I KANALIZACIJA d.o.o.  
RIJEKA, Dolac 14

NA ZNANJE: - Arhiva



Tvrka je potpisnica Kodeksa etike pri Hrvatskoj gospodarskoj komori.

**ELEKTROPRIMORJE RIJEKA**

51000 RIJEKA, Ulica V. C. Emina 2

TELEFON • 0800 • 300 412  
TELEFAKS • 051 • 204-204  
POŠTA • info.dprijeka@hep.hr • SERVIS  
IBAN • HR8224020061400273674

GRAD BAKAR  
Upravni odjel za urbanizam, komunalni  
sustav i ekologiju  
Primorje 39  
51222 Bakar

NAŠ BROJ I ZNAK 401200103-8130/20-GG

VAŠ BROJ I ZNAK Klasa: 350-02/19-01/17  
Ur broj: 2170-02-07/3-20-47  
od 12.8.2020.

PREDMET V izmjene i dopune PPUG Bakar, javna  
rasprava

DATUM 3.9.2020.

Prema vašem pozivu na javnu raspravu, naš broj 17603 od 14.8.2020. godine, za V izmjene i dopune PPUG Bakar i uvidom u dostavljeni prijedlog plana, očitujemo se sa sljedećom dopunom/izmjenom u Odredbama za provođenje:

- u članku 130., pod točkom 3. namjena građevine, u tekstu za sunčane elektrane Krasica 1 i Krasica 2 maksimalnu dopuštenu snagu promijeniti do 10 MW,
- na kraju članka 130, treba izmijeniti sljedeće (podebljano dodati, precrtano brisati):  
„Ako za priključak elektrane **na elektroenergetsku mrežu unutar obuhvata zahvata** treba izgraditi **susretno** postrojenje u vlasništvu distribucije/**prijenosa, koje se može izgraditi unutar obuhvata zahvata ili izvan obuhvata u blizini postojeće elektroenergetske mreže,** najmanja dopuštena udaljenost trafostanice **susretnog postrojenja** do granice prema susjednim česticama iznosi 1m, a prema kolniku najmanje 2m, s tim da joj je pristup moguće osigurati direktno na javnu površinu ili posredno preko čestice elektrane. **Priključak susretnog postrojenja izvesti će se s novim elektroenergetskim vodovima s elektroenergetske mreže po trasi koja će se odrediti projektnom dokumentacijom.**“
- u članku 126., stavak 9 treba dodati u nastavku rečenice i uvjete izgradnje 20 kV vodova: „...kabelima **neposrednom provedbom ovog plana u cijelom obuhvatu plana, a ako se grade u neizgrađenim građevinskim područjima naselja potrebna je suglasnost grada.**“

S poštovanjem,

GRAD BAKAR	
Primitljeno: 09.09.2020	
Klasifikacija: 350-02/19-01/17	Odg. jed: 07
Unutarni broj: 51-20-55	em.   Vrij.   11

Na znanje:  
- Odjel za pristup mreži

Direktor ELEKTROPRIMORJA Rijeka

dr. sc. Vitomir Komen, dipl.ing.el.

HEP - Operator distribucijskog sustava d.o.o. ZAGREB  
DISTRIBUCIJSKO PODRUČJE  
ELEKTROPRIMORJE RIJEKA 1

ČLAN-HEP GRUPE

• UPRAVA DRUŠTVA • DIREKTOR • NIKOLA ŠULENTIĆ •

• TRGOVAČKI SUD U ZAGREBU MBS 080434230 • MB 1643991 •  
• OIB 46830600751 • UPLAĆEN TEMELJNI KAPITAL 699.436.000,00 HRK •  
• www.hep.hr •



Hrvatski operator prijenosnog sustava d.o.o.  
Sektor za razvoj, priključenja, izgradnju i  
upravljanje imovinom

Kupska 4, 10000 Zagreb, Hrvatska  
Telefon +385 1 4545 111 +385 1 4545 852  
Telefaks +385 1 4545 277  
Pošta 10001 Zagreb - Servis

PRIMORSKO - GORANSKA ŽUPANIJA GRAD BAKAR	
Prijmljeno:	25.09.2020
Klasifikacija oznaka	P-C
350-02/19-01/17	07
Društveni broj	P-
5120-59	2+00 /



REPUBLIKA HRVATSKA  
PRIMORSKO - GORANSKA ŽUPANIJA  
GRAD BAKAR  
Upravni odjel za urbanizam, komunalni sustav i  
ekologiju  
Primorje 39  
51 222 Bakar

Klasa 700/19-16/03

DATUM: 4. rujna 2020.

Ur. broj 3-200-002-01/IV-20-03

PREDMET: V. Izmjene i dopune Prostornog plana uređenja Grada Bakra  
- očitovanje na javnu raspravu

Poštovani,

U skladu sa Vašim zahtjevom Klasa: 350-02/19-01/17, Ur.broj: 2170-02-07/3-20-47, zaprimljenog dana 14.08.2020. godine, po predmetu obavijesti o održavanju javne rasprave u postupku izrade V. Izmjena i dopuna Prostornog plana uređenja Grada Bakra, postupajući prema odredbama Zakona o energiji (NN 120/12, 14/14, 95/15, 102/15), Zakona o tržištu električne energije (NN 23/13, 95/15, 102/15, 68/18) kojim se uređuju elektroenergetske djelatnosti u RH, članak 1, stavak 3 i članak 8 i sukladno odredbama Zakona o prostornom uređenju (čl. 90.), temeljem dostavljenih kartografskih prikaza prijedloga V. Izmjena i dopuna Prostornog plana uređenja Grada Bakra, obavljenog pregleda tekstualnog dijela i druge stručne dokumentacije i prikupljenih saznanja o stvarnom stanju u prostoru, Hrvatski operator prijenosnog sustava d.o.o., Sektor za razvoj, priključenja, izgradnju i upravljanje imovinom u sklopu svojih nadležnosti, donosi sljedeće

## OČITOVANJE

Predmetno očitovanje dostavljamo Vam kao općinskom tijelu koje izrađuje Plan, provodi pripreme radnje, postupke koje prethode donošenju V. Izmjena i dopuna Prostornog plana uređenja Grada Bakra i obavlja koordinaciju prema ostalim tijelima sudionicima izrade i prihvatanja Plana.

Pregledom tekstualnog dijela prijedloga V. Izmjena i dopuna Prostornog plana uređenja Grada Bakra, uvidom u odredbe za provođenje, te grafičkog dijela (karta 1. Korištenje i namjena površina i karta 2.a. Infrastrukturni sustav-Energetski sustav) kao i neposrednim konzultacijama, obzirom na objekte prijenosne mreže (dalekovodi i transformatorske stanice napona 110, 220 i 400 kV) koji se nalaze u našoj nadležnosti, utvrdili smo sljedeće:

1. Uvidom u pogonsku i tehničku dokumentaciju Prijenosnog područja Rijeka, utvrđeno je da su postojeći dalekovodi (DV) i postojeće transformatorske stanice (TS) :

- DV 400 kV TS Melina – TS Divača
- DV 400 kV TS Melina – RHE Velebit
- DV 400 kV TS Melina – TS Tumbri
- DV 220 kV TS Melina – TE Plomin

UPRAVA DRUŠTVA • Predsjednik Uprave Tomislav Plavšić • Članovi Dejan Liović • Zlatko Visković

IBAN HR97 2340 0091 1101 7745 1 • Privredna banka Zagreb • OIB 13148821633  
Trgovački sud u Zagrebu • MBS 080517105 •  
Temeljni kapital u iznosu 4.948.627.300,00 HRK  
uplaćen u cijelosti u novcu, stvarima i pravima  
[www.hops.hr](http://www.hops.hr)





- DV 220 kV TS Melina – TS Pehlin 1
- DV 220 kV TS Melina – TS Pehlin 2
- DV 220 kV TS Melina – TE Rijeka 1
- DV 220 kV TS Melina – TE Rijeka 2
- DV 2x110 kV TS Melina – TS Pehlin (sa priključkom jednog sistema na TS Sušak)
- DV 2x110 kV TS Melina – TS Krasica
- DV 2x110 kV TS Melina – buduća TS 110/20 kV Kraljevica (jedan sistem ovog dvostrukog voda danas je spojen na RS 110 kV Omišalj, a druga na TS 110/35 kV Vinodol)
- DV 110 kV HE Vinodol – EVP Plase
- DV 110 kV HE Vinodol – TS Melina
- DV 110 kV EVP Plase – TS Melina
- TS 400/220/110 kV TS Melina
- TS 110/35 kV TS Krasica
- EVP 110/25 kV Plase

kvalitetno ucrtani u kartografske prikaze prijedloga V. Izmjena i dopuna PPU Grada Bakra, te kvalitetno opisani i navedeni u tekstualnom dijelu predloženih izmjena i dopuna plana istog prostorno planskog dokumenta, u naslovu Energetska infrastruktura, podnaslov Elektroenergetske građevine i vodovi 400/220/110 kV naponskom nivoa, Članak 124..

2. Pregledom planske i projektne dokumentacije utvrđeno je da se u granicama obuhvata PPUG Bakra planira izgradnja novih dalekovoda (DV) i postrojenja (TS):

- DV 2x400 kV TS Melina – RP Klana/TE Plomin
- DV 2x400 kV TS Melina – TS Lika / TS Banja Luka (BIH)
- DV 2x110 kV TS Melina – HE Senj 2
- DV 110 kV EVP Plase – TS/EVP Vrata
- DV 2x110 kV TS Krasica – PL TS Ivani/PL TS Ina RNR
- TS 110/20 Mavrinci

3. Uvidom u kartografski prikaz prijedloga V. Izmjena i dopuna Prostornog plana uređenja Grada Bakra, karta br. 2.a. Infrastrukturni sustav-Energetski sustav, te izvršenom kontrolom prijedloga Odredbi za provođenje i izvršenom usporedbom važećeg Prostornog plana Primorsko-goranske županije uočili smo neke nedostatke koje bi bilo potrebno izmijeniti u postupku donošenja V. Izmjena i dopuna Prostornog plana uređenja Grada Bakra:

- u postupku izmjena i dopuna potrebno je izvršiti korekciju popisa planiranih dalekovoda a kako je navedeno u točki 2. ovog očitovanja.
- potrebno je izvršiti prenamjenu planiranog dalekovoda DV 220 kV TS Melina – HE Senj 2 u planirani dalekovod DV 2x110 kV TS Melina – HE Senj 2, u grafičkom prikazu i u odredbama za provođenje a kako je opisano u točki 2. ovog očitovanja.
- u čl. 124., Odredbe za provođenje, u dijelu gdje se nabrajaju planirana elektroenergetska postrojenja potrebno je ukloniti iz popisa PL DV 2x110 kV TS Melina – HE Vinodol sa spojem na buduću EVP Plase. Utvrdili smo da je navedeni dalekovod postojeća građevina, završena i u funkciji, te je već evidentirana u popisu postojećih viokonaponskih objekata koji se nalaze u obuhvatu PPUO Bakra.
- planirani dalekovod DV 2x400 kV TS Melina – RP Klana/TE Plomin nije prikazan u kartografskom prikazu prijedloga V. Izmjena i dopuna Prostornog plana uređenja



Grada Bakra, karta br. 2.a. Infrastrukturni sustavi–Energetski sustavi, a isti se nalazi uredno grafički prikazan i tekstualno opisan u važećem Prostornom planu uređenja Primorsko-goranske županije. Na temelju članka 61. Zakona o prostornom uređenju (NN 39/19) potrebno je u postupku donošenja V. Izmjena i dopuna PPUG Bakra izvršiti usklađenje sa prostorno-planskim dokumentom višega reda Primorsko-goranske županije (prilog br. 2 i 3).

- planirani dalekovod DV 2x400 kV TS Melina – TS Lički Osik / TS Bihać (BIH) nije prikazan u kartografskom prikazu prijedloga V. Izmjena i dopuna Prostornog plana uređenja Grada Bakra, karta br. 2.a. Infrastrukturni sustavi–Energetski sustavi, a isti se nalazi uredno grafički prikazan i tekstualno opisan u važećem Prostornom planu uređenja Primorsko-goranske županije. Na temelju članka 61. Zakona o prostornom uređenju (NN 39/19) potrebno je u postupku donošenja V. Izmjena i dopuna PPUG Bakra izvršiti usklađenje sa prostorno-planskim dokumentom višega reda Primorsko-goranske županije (prilog br. 2 i 3).
4. U čl. 97., naslov 5. Uvjeti utvrđivanja koridora ili trasa i površina prometnih i drugih infrastrukturnih sustava navode se i utvrđuju vrijednosti zaštitnih koridora za postojeće infrastrukturne građevine dalekovoda, izvršenom usporedbom vrijednosti zaštitnih koridora za postojeće i planirane trase dalekovoda izvršili smo korekciju, koju Vam dostavljamo. Vrijednost zaštitnih koridora potrebno je za postojeće dalekovode specificirati sukladno njihovim različitim naponskim nivoima, a sa ciljem usklađenja sa čl. 222 Mrežnih pravila prijenosnog sustava (NN br. 67/2017).

Vrsta i nazivni napon prijenosnog voda	Tip prijenosnog voda	Najmanja širina zaštićenog pojasa (lijevo i desno od uzdužne osi prijenosnog voda)	
		Postojeći vodovi	Planirani vodovi
Nadzemni 110 kV	Jednostruki	20 m	25 m
	Dvostruki	25 m	30 m
Nadzemni 220 kV	Jednostruki	25 m	30 m
	Dvostruki	30 m	35 m
Nadzemni 400 kV	Jednostruki	35 m	40 m
	Dvostruki	40 m	50 m

Ispod navedene tablice potrebno je dodati tekst: "...tijelo koje vodi upravni postupak izdavanja dozvola za zahvat u prostoru (provođenje dokumenata prostornog uređenja) i dozvola za gradnju građevina u zaštitnom koridoru dalekovoda ili prostoru u okruženju transformatorske stanice dužno je zatražiti posebne uvjete gradnje od nadležnog elektroprivrednog poduzeća/tvrtke (Hrvatski operator prijenosnog sustava ili operator distribucijskog sustava) u čijoj se nadležnosti nalazi postojeći ili planirani dalekovod/kabel ili transformatorska stanica..."

5. Vežano za gore nabrojane točke i prethodno zatražene dopune i korekcije trasa navedenih dalekovoda u grafičkom prikazu Plana, karta br. 2.a. Infrastrukturni sustav– Energetski sustavi, dostavljamo Vam trase planiranih trasa dalekovoda u granici obuhvata Grada Bakra iz tehničko-razvojne dokumentacije HOPS-a u vektoriziranom dwg. obliku, HTRS 96 koordinatnom sustavu.



Po izvršenom upisu i korekcijama prema uputama iz gore navedenih točaka potrebno je kroz prethodne radnje, postupak ishođenja suglasnosti na konačan prijedlog V. Izmjena i dopuna Prostornog plana uređenja Grada Bakra, poslati korigiranu tehničku dokumentaciju na uvid kao i poziv Hrvatskom operatoru prijenosnog sustava d.o.o. nadležnom za planirane visokonaponske objekte i postrojenja (DV i TS):

- Hrvatski operator prijenosnog sustava d.o.o., Sektor za razvoj, priključenja, izgradnju i upravljanje imovinom, Služba za pripremu izgradnje i izgradnju, Kupska 4, 10 000 Zagreb.

te zatražiti naše zaključno/konačno očitovanje u postupku donošenja V. Izmjena i dopuna Prostornog plana uređenja Grada Bakra.

Za sve dodatne informacije, dostavu dokumentacije, konzultacije koje su vezane uz predmetno očitovanje, možete se obratiti g. Jošku Moseru, tel. 01/45-45-841, mob. 099/310-88-01, fax. 01/4545-277 i na e-mail adresu: [josko.moser@hops.hr](mailto:josko.moser@hops.hr).

U slučaju vašeg možebitnog odgovora molimo da se pozovete na klasu: 700/19-16/03.

**NAPOMENA:** Ovo očitovanje o prostorno planskom dokumentu i planiranim aktivnostima Hrvatskog operatora prijenosnog sustava d.o.o. odnosi se na objekte prijenosne mreže (dalekovodi i transformatorske stanice napona 110, 220 i 400 kV). U svrhu kompletiranja Vašeg zahtjeva, slično očitovanje je potrebno zatražiti od nadležnih organizacijskih cjelina HEP-a:

**HEP – Operator distribucijskog sustava d.o.o.**  
**Elektroprimorje Rijeka**  
**Viktora Cara Emina 2, 51 000 Rijeka**

i to za vodove i postrojenja koji se nalaze u okviru njihove nadležnosti, a koji su prisutni u granicama obuhvata Prostornog plana uređenja Grada Bakra.

S poštovanjem,

Direktor Sektora za razvoj, priključenja,  
 izgradnju i upravljanje imovinom

  
 Rajko Uglješa, dipl.ing. el.

  
 Hrvatski operator prijenosnog sustava d.o.o.  
 Kupska 4, 10000 Zagreb

Prilog:

1. Prijedlog V. Izmjena i dopuna Prostornog plana uređenja Grada Bakra, karta br. 2.a. Infrastrukturni sustavi-Energetski sustavi, van mjerila;
2. Prostorni plana Primorsko- goranske županije, karta br. 2.1. Infrastrukturni sustavi - Energetika, van mjerila
3. Trase planiranih dalekovoda u granici obuhvata Grada Bakra iz tehničko - razvojne dokumentacije HOPS-a u vektoriziranom dwg. obliku, HTRS 96 koordinatnom sustavu.



Co:

1. Sektor za razvoj, priključenja, izgradnju i upravljanje imovinom
2. Služba za pripremu izgradnje i izgradnju (B. Štambak, dipl. ing. el.)
3. Odjel za prostorno planiranje i izdavanje posebnih uvjeta (J. Moser, prof. geo-geo.)
4. Služba za razvoj, Odjel za održivi razvoj (S. Cazin, dipl. ing. el.)
5. Prijenosno područje Rijeka, Ured direktora
6. Prijenosno područje Rijeka, Služba za upravljanje područnom mrežom
7. Prijenosno područje Rijeka, Odjel za nadzemne i kabelske vodove
8. Arhiva



# PROSTORNI PLAN PRIMORSKO-GORANSKE ŽUPANIJE

**KARTOGRAFSKI PRIKAZ 2:**  
**INFRASTRUKTURNI SUSTAVI**  
**2a ELEKTROENERGETIKA**



### TUMAČ ZNAKOVILJA

- GRANICE**
- OPĆINSKA GRANICA
  - ŽUPANIJSKA GRANICA
  - OPĆINSKA GRANIČNA OBLAST
- ELEKTROENERGETIKA**
- Prostorna postrojenja**
- ☐ HIDROELEKTRANA (snaga veća od 1 MW)
  - ☐ KOMBINIRANA PLINSKA ELEKTRANA
- Prevedeni vodi**
- ☐ 110 kV
  - ☐ 220 kV
  - ☐ 330 kV
  - ☐ 500 kV
- Transformatori i ostale instalacije**
- ☐ 110/20 kV
  - ☐ 220/110 kV
  - ☐ 330/110 kV
  - ☐ 500/110 kV
- Prijemne elektroenergetske mreže**
- ☐ 10 kV
  - ☐ 20 kV
  - ☐ 30 kV
  - ☐ 110 kV

**PROSTORNI PLAN**  
**PRIMORSKO-GORANSKE ŽUPANIJE**

**2a**

**2a ELEKTROENERGETIKA**

Projektant: <b>Elektroenergetički zavod "Elektroprivredna Agencija"</b> Datum: <b>15. 12. 2011.</b>	
Projekt: <b>PROSTORNI PLAN PRIMORSKO-GORANSKE ŽUPANIJE</b> Sadržaj: <b>2a ELEKTROENERGETIKA</b>	
Izradio: <b>DR. sc. I. ČUKIĆ</b> Datum: <b>15. 12. 2011.</b>	Provjera: <b>DR. sc. I. ČUKIĆ</b> Datum: <b>15. 12. 2011.</b>
Odobrio: <b>DR. sc. I. ČUKIĆ</b> Datum: <b>15. 12. 2011.</b>	Datum: <b>15. 12. 2011.</b>