



Bakar, 30. rujna 2020.

Broj: 10/2020

Godina: 2020

SLUŽBENE NOVINE GRADA BAKRA

Izdavač: Grad Bakar

Glavni i odgovorni urednik: Tomislav Klarić
Web: <http://www.bakar.hr>

Uredništvo: Primorje 39, 51222 Bakar

Izlazi: po potrebi

SADRŽAJ**I. GRADSKO VIJEĆE GRADA BAKRA**

- | | |
|--|-----|
| 1. Odluka o promjeni granice Grada Bakra, naselja Kukuljanovo i mjesnog odbora Kukuljanovo | 334 |
| 2. Odluka o izmjenama i dopunama Odluke o nerazvrstanim cestama | 339 |
| 3. Polugodišnji izvještaj o izvršenju Proračuna Grada Bakra za 2020. godinu | 361 |

II. GRADONAČELNIK GRADA BAKRA

- | | |
|--|-----|
| 1. Pravilnik o uvjetima korištenja službenih automobila, privatnih automobila u službene svrhe, poslovnih kreditnih kartica, sredstava reprezentacije i pravila vezana za službena putovanja | 428 |
|--|-----|

III. ODBOR ZA STATUTARNO-PRAVNA PITANJA GRADSKOG VIJEĆA GRADA BAKRA

- | | |
|--|-----|
| 1. Urbanistički plan uređenja UPU 1 – Bakar (pročišćeni tekst) | 433 |
|--|-----|

Temeljem članka 4. stavak 1. Zakona o naseljima (NN 54/88), članka 26. Zakona o područjima županija, gradova i općina u Republici Hrvatskoj (NN 86/06, 125/06, 16/07, 95/08, 46/10, 145/10, 37/13, 44/13, 45/13, 110/15) i članka 30. Statuta Grada Bakra („Službene novine Grada Bakra“, br. 4/18. 12/18. i 4/20.), Gradsko vijeće Grada Bakra na 25. sjednici održanoj dana 28. rujna 2020. donosi

ODLUKU
o promjeni granice Grada Bakra, naselja Kukuljanovo i mjesnog odbora Kukuljanovo

Članak 1.

Ovom Odlukom mijenja se:

- granica grada Bakra prema općini Čavle,
- granica naselja Kukuljanovo prema naselju Mavrinci,
- granica mjesnog odbora Kukuljanovo.

Članak 2.

Granica grada Bakra GR 00043 mijenja se na način da

- katastarske čestice k.č. 3050/8, 3052/1, 3053/1, 3053/4, 3054/1, 3054/2, 3055/1, 3055/2, 3056/1, 3056/2, 7445/7, dio 7445/12 k.o. Kukuljanovo obuhvaćene lokacijskom dozvolom za rekonstrukciju dijela ceste LC 58110 u Kukuljanovu, KLASA: UP/I-350-05/12-03/87, URBROJ: 2170/1-03-01/2-15-20 od 25. svibnja 2015. godine, izdane od strane Primorsko goranske županije, Upravnog odjela za prostorno uređenje, graditeljstvo i zaštitu okoliša, te katastarske čestice 3059/1, 3059/4 i dio k.č. 7445/12 k.o. Kukuljanovo obuhvaćene novom katastarskom izmjerom k.o. Kukuljanovo-nova pripadnu području grada Bakra.
- katastarske čestice 2974/4, 3025/4, 3025/5, 3030/3, 3029/3, 3030/4, 3033/3, dio 3029/2, dio 3029/1, dio 3026/2, dio 3025/3, dio 3028/1, dio 3034/3 i dio 2974/2 k.o. Kukuljanovo koje nisu obuhvaćene novom katastarskom izmjerom k.o. Kukuljanovo-nova pripadnu području općine Čavle.

Članak 3.

U preostalom dijelu granicu grada Bakra GR 00043 prema općini Čavle OP 00612 predstavlja granica nove katastarske izmjere k.o. Kukuljanovo-nova, te nastavno, granica važeće k.o. Kukuljanovo.

Članak 4.

Granica naselja 033294 Kukuljanovo u gradu Bakru se mijenja u dijelu prema naselju 040126 Mavrinci u općini Čavle tako da ide novom granicom grada Bakra iz čl. 2. ove Odluke.

Članak 5.

Granica mjesnog odbora 18210 Kukuljanovo se mijenja tako da ide promijenjenom granicom naselja 033294 Kukuljanovo iz članka 3. ove Odluke.

Članak 6.

Gradonačelnik Grada Bakra će nakon donošenja ove Odluke s općinskom načelnicom Općine Čavle potpisati Sporazum o usklađenju granice Grada Bakra i Općine Čavle.

Članak 7.

Grafički prikaz promijenjenih granica izrađeni od strane Područnog ureda za katastar Rijeka KLASA: 015-05/2020-01/1; URBE0J: 541-17-01/13-20-08-prilog 1.,prilog 2. i prilog 3. od rujna 2020. godine su sastavni dio ove Odluke.

Članak 8.

Ova Odluka stupa na snagu prvog dana od dana objave u „Službenim novinama Grada Bakra“, a primjenjuje se od dana potpisivanja Sporazuma o granicama Grada Bakra i Općine Čavle.

KLASA: 021-05/20-01/05
URBROJ: 2170-02-07/1-20-7
Bakar, 28. rujna 2020.

Predsjednik Gradskog vijeća Grada Bakra
Milan Rončević



REPUBLIKA HRVATSKA
DRŽAVNA GEODETSKA UPRAVA
PODRUČNI URED ZA KATASTAR RIJEKA
Riva 16, 51000 Rijeka

Tel. +385 51 669 240 / Faks +385 51 212 036

E-mail: puk.rijeka@dgu.hr

www.dgu.gov.hr

IBAN HR1210010051863000160

OIB 84891127540

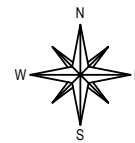
KLASA: 015-05/2020-01/1

URBROJ: 541-17-01/13-20-08-prilog 1

Katastarska općina: Kukuljanovo

MBR: 324655

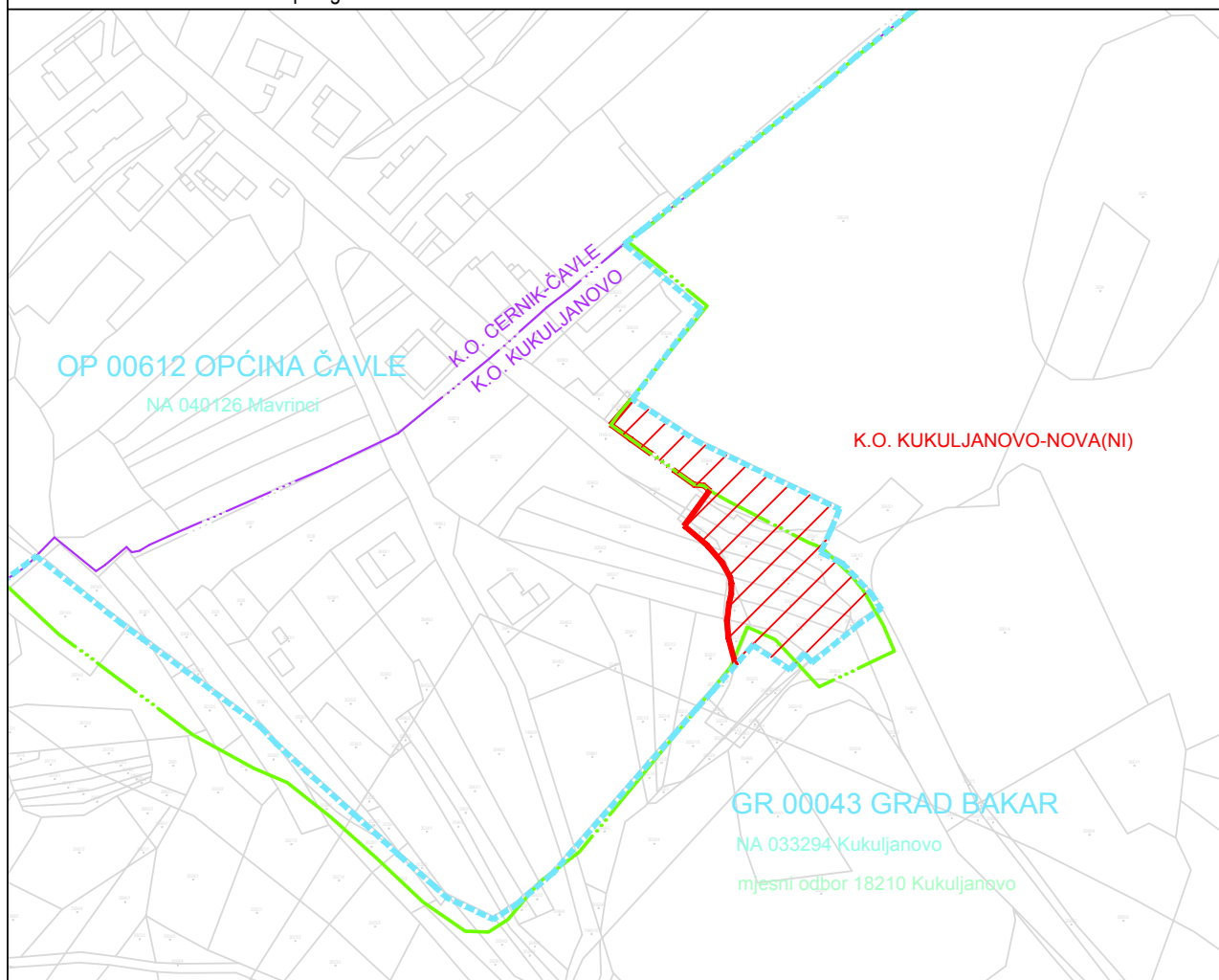
Detaljni list: 65, 77







KOPIJA KATASTARSKOG PLANA

-prijedlog promjene granice Općine Čavle i Grada Bakra-

Mjerilo 1:2000



LEGENDA:

-  prijedlog promjene granice Općine Čavle i Grada Bakra
-  granica Općine Čavle i Grada Bakra
-  granica k.o.Kukuljanovo i k.o. Cernik-Čavle - službena
-  granica k.o.Kukuljanovo-nova (n.i.) - sadašnja

OP 00612 OPĆINA ČAVLE OPĆINA/GRAD
NA 033294 Kukuljanovo naselje
mjesni odbor 18210 Kukuljanovo mjesni odbor

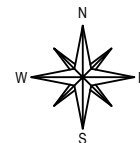
Izradio/la:
Alison Mišta, ovlaštena geodetska referentica
Rijeka, rujna 2020. godine

Voditeljica odjela:
Ljiljana Matišić, dipl.ing.geod.



REPUBLIKA HRVATSKA
 DRŽAVNA GEODETSKA UPRAVA
 PODRUČNI URED ZA KATASTAR RIJEKA
 Riva 16, 51000 Rijeka
 Tel. +385 51 669 240 / Faks +385 51 212 036
 E-mail: puk.rijeka@dgu.hr
 www.dgu.gov.hr
 IBAN HR1210010051863000160
 OIB 84891127540

Katastarska općina: Kukuljanovo
 MBR: 324655
 Detaljni list: 65, 77

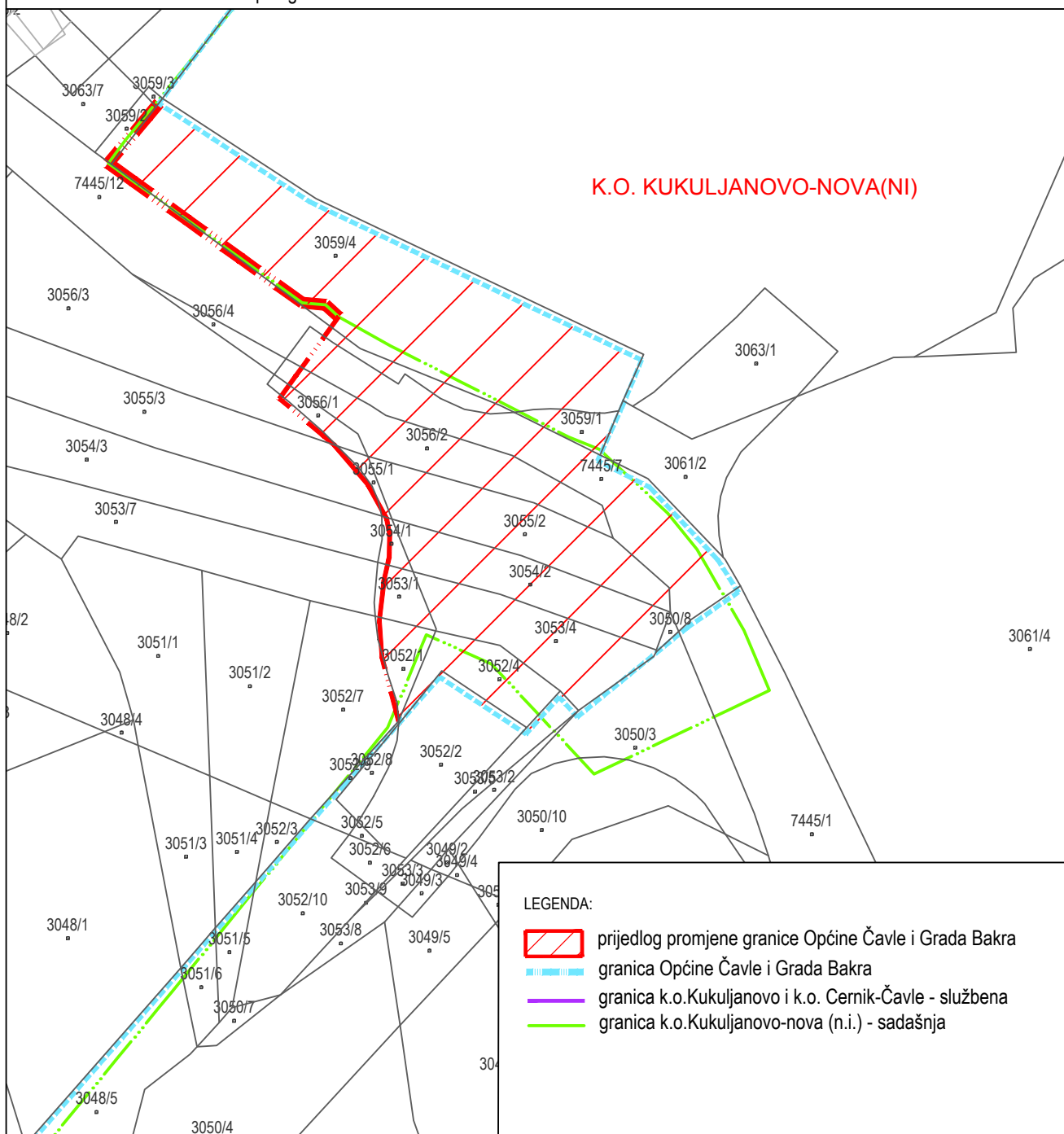


KOPIJA KATASTARSKOG PLANA

-prijedlog promjene granice Općine Čavle i Grada Bakra-

KLASA: 015-05/2020-01/1
 URBROJ: 541-17-01/13-20-08-prilog 2

Mjerilo 1:750



LEGENDA:

- prijedlog promjene granice Općine Čavle i Grada Bakra
- granica Općine Čavle i Grada Bakra
- granica k.o.Kukuljanovo i k.o. Černik-Čavle - službena
- granica k.o.Kukuljanovo-nova (n.i.) - sadašnja

Izradio/la:
 Alison Mišta, ovlaštena geodetska referentica
 Rijeka, rujna 2020. godine

Voditeljica odjela:
 Ljiljana Matišić, dipl.ing.geod.



REPUBLIKA HRVATSKA
DRŽAVNA GEODETSKA UPRAVA
PODRUČNI URED ZA KATASTAR RIJEKA

Riva 16, 51000 Rijeka

Tel. +385 51 669 240 / Faks +385 51 212 036

E-mail: puk.rijeka@dgu.hr

www.dgu.gov.hr

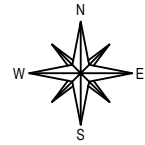
IBAN HR1210010051863000160

OIB 84891127540

Katastarska općina: Kukuljanovo

MBR: 324655

Detaljni list: 65, 77



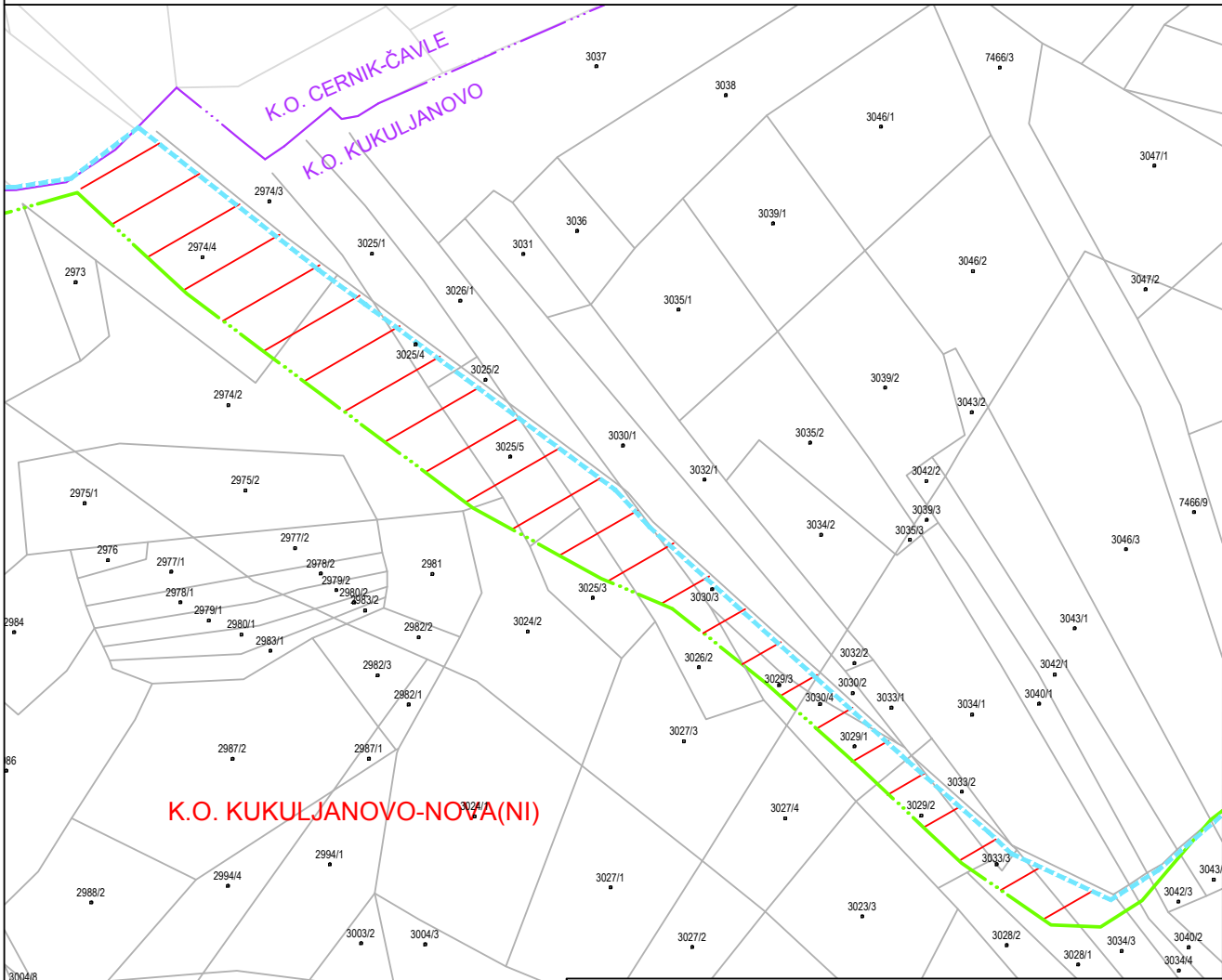
KOPIJA KATASTARSKOG PLANA

-prijedlog promjene granice nove izmjere k.o. Kukuljanovo-nova(n.i.) -

KLASA: 015-05/2020-01/1

URBROJ: 541-17-01/13-20-08-prilog 3

Mjerilo 1:1000



LEGENDA:

- prijedlog promjene granice nove izmjere
- granica Općine Čavle i Grada Bakra
- granica k.o.Kukuljanovo i k.o. Cernik-Čavle - službena
- granica k.o.Kukuljanovo-nova (n.i.) - sadašnja

Izradio/la:

Alison Mišta, ovlaštena geodetska referentica
Rijeka, rujna 2020. godine

Voditeljica odjela:

Ljiljana Matišić, dipl.ing.geod.

Na temelju članka 30. stavka 1. podstavka 17. Statuta Grada Bakra (»Službene novine Grada Bakra«, br. 04/18, 12/18 i 04/20) Gradsko vijeće Grada Bakra je na 25. sjednici održanoj 28. rujna 2020. donijelo

**Odluku
o izmjenama i dopunama Odluke o nerazvrstanim cestama**

Članak 1.

(1) Ovom Odlukom mijenja se Odluka o nerazvrstanim cestama (»Službene novine Grada Bakra«, br. 11/15, 12/15, 02/19 i 14/19), na način da se u Registru nerazvrstanih cesta te u grafičkom dijelu Registra nerazvrstanih cesta, uvrštavaju nove, brišu, dopunjuju i/ili mijenjaju postojeće već evidentirane nerazvrstane ceste. Također, na temelju Zakona o cestama (»Narodne novine«, br. 84/11, 18/13, 22/13, 54/13, 148/13, 92/14 i 110/19) i Odluke o razvrstavanju javnih cesta (»Narodne novine«, br. 17/20) uvrštavaju se nove i/ili mijenjaju postojeće evidentirane razvrstane ceste.

Članak 2.

(1) Na temelju Zakona o cestama i Odluke o razvrstavanju javnih cesta, u dijelu Registra nerazvrstanih cesta, Popis razvrstanih cesta, tablice *AUTOCESTE*, *DRŽAVNE CESTE*, *ŽUPANIJSKE CESTE* i *LOKALNE CESTE*

| AUTOCESTE | | | |
|-----------------|-------------|--|-------------|
| RBR | ŠIFRA CESTE | NAZIV AUTOCESTE | DULJINA (m) |
| 1 | A6 | Čvorište Bosiljevo 2 (A1) – Delnice – Rijeka (čvorište Orehovica (A7)) | 12.169 |
| 2 | A7 | G.P. Rupa (granica Rep. Slovenije) – Matulji – Orehovica – Sv. Kuzam – Hreljin – Šmrika (D8) | 10.923 |
| Ukupna duljina: | | | 23.092 |

| DRŽAVNE CESTE | | | |
|-----------------|-------------|---|-------------|
| RBR | ŠIFRA CESTE | NAZIV DRŽAVNE CESTE | DULJINA (m) |
| 1 | D3 | G.P. Goričan (gr. R. Mađarske) – Čakovec – Varaždin – Breznički Hum – Zagreb – Karlovac – Rijeka (D8) | 8.058 |
| 2 | D8 | G.P. Pasjak (gr. R. Slovenije) – Šapjane – Rijeka – Zadar – Split – G.P. Klek (gr. BiH) – G.P. Zaton Doli (gr. BiH) – Dubrovnik – G.P. Karasovići (gr. Crne Gore) | 6.288 |
| 3 | D40 | Čvorište Sv. Kuzam (A7) – D8 – luka Bakar (Zapad) | 3.239 |
| 4 | D501 | G. Jelenje (D3) – čvorište Oštrovica (A6) – Meja – Križišće – Šmrika (D8) | 15.211 |
| Ukupna duljina: | | | 32.796 |

| ŽUPANIJSKE CESTE | | | |
|------------------|-------------|---|-------------|
| RBR | ŠIFRA CESTE | NAZIV ŽUPANIJSKE CESTE | DULJINA (m) |
| 1 | Ž5032 | Crni Lug (D32) – Gornje Jelenje (D3) | 3.675 |
| 2 | Ž5059 | Ž5205 – Škrljevo – Krasica – Praputnjak – D501 | 5.818 |
| 3 | Ž5060 | Luka Bakar (Istok) – D8 – Meja (Ž5059) | 4.253 |
| 4 | Ž5063 | D501 – Hreljin – Ž5068 | 3.006 |
| 5 | Ž5068 | Ž5191 – Vrata – Fužine – Zlobin – Križišće (D501) | 10.069 |
| 6 | Ž5205 | Čavle (D3) – Škrljevo (Ž5059) – čvorište Sv. Kuzam (A7) | 4.528 |
| Ukupna duljina: | | | 31.349 |

| LOKALNE CESTE | | | |
|-----------------|-------------|--------------------------|-------------|
| RBR | ŠIFRA CESTE | NAZIV LOKALNE CESTE | DULJINA (m) |
| 1 | L58056 | Ponikve – L58110 | 3.948 |
| 2 | L58110 | D3 – Kukuljanovo – Ž5205 | 3.511 |
| Ukupna duljina: | | | 7.459 |

mijenjaju se i glase:

| AUTOCESTE | | | |
|-----------------|-------------|--|-------------|
| RBR | ŠIFRA CESTE | NAZIV AUTOCESTE | DULJINA (m) |
| 1 | A6 | Čvorište Bosiljevo 2 (A1) – Delnice – Rijeka (čvorište Orehovica (A7)) | 12.172 |
| 2 | A7 | G.P. Rupa (granica Rep. Slovenije) – Matulji – Orehovica – Sv. Kuzam – Hreljin – Šmrika (D8) | 10.926 |
| Ukupna duljina: | | | 23.098 |

| DRŽAVNE CESTE | | | |
|-----------------|-------------|---|-------------|
| RBR | ŠIFRA CESTE | NAZIV DRŽAVNE CESTE | DULJINA (m) |
| 1 | D3 | G.P. Goričan (gr. R. Mađarske) – Čakovec – Varaždin – Breznički Hum – Zagreb – Karlovac – Rijeka (D8) | 8.060 |
| 2 | D8 | G.P. Pasjak (gr. R. Slovenije) – Šapjane – Rijeka – Zadar – Split – G.P. Klek (gr. BiH) – G.P. Zaton Doli (gr. BiH) – Dubrovnik – G.P. Karasovići (gr. Crne Gore) | 6.289 |
| 3 | D40 | Čvorište Sv. Kuzam (A7) – D8 | 1.138 |
| 4 | D501 | G. Jelenje (D3) – čvorište Oštrovica (A6) – Meja – Križišće – Šmrika (D8) | 15.217 |
| Ukupna duljina: | | | 30.704 |

| ŽUPANIJSKE CESTE | | | |
|------------------|-------------|---|-------------|
| RBR | ŠIFRA CESTE | NAZIV ŽUPANIJSKE CESTE | DULJINA (m) |
| 1 | Ž5032 | Crni Lug (D32) – Gornje Jelenje (D3) | 3.676 |
| 2 | Ž5059 | Ž5205 – Škrljevo – Krasica – Praputnjak – D501 | 5.820 |
| 3 | Ž5060 | Luka Bakar (Istok) – D8 – Meja (Ž5059) | 4.255 |
| 4 | Ž5063 | D501 – Hreljin – Ž5068 | 3.007 |
| 5 | Ž5068 | Ž5191 – Vrata – Fužine – Zlobin – Križišće (D501) | 10.073 |
| 6 | Ž5205 | Čavle (D3) – Škrljevo (Ž5059) – čvorište Sv. Kuzam (A7) | 4.530 |
| 7 | Ž5213 | D8 – Luka Bakar (zapad) | 2.102 |
| Ukupna duljina: | | | 33.463 |

| LOKALNE CESTE | | | |
|-----------------|-------------|--------------------------|-------------|
| RBR | ŠIFRA CESTE | NAZIV LOKALNE CESTE | DULJINA (m) |
| 1 | L58056 | Ponikve – L58110 | 3.950 |
| 2 | L58110 | D3 – Kukuljanovo – Ž5205 | 3.512 |
| Ukupna duljina: | | | 7.462 |

Članak 3.

(1) U dijelu Registra nerazvrstanih cesta, Popis nerazvrstanih cesta, Nerazvrstane ceste sortirane po naseljima (Bakar), zbog promjena navedenih u članku 2. ove Odluke, za nerazvrstane ceste pod šiframa B1, B3 i B5, stupac opis nerazvrstane ceste:

| ŠIFRA CESTE | OPIS NERAZVRSTANE CESTE | NASELJE | DULJINA (m') |
|-------------|---|---------|--------------|
| B1 | Od D40 (kod Nautička 3) do Ž5060 (kod Veberova 160) | Bakar | 1145 |
| B3 | Od D40 (kod Nautička 3/1) do Nautička 4/2 | Bakar | 160 |
| B5 | Od D40 (kod Nautička 5/A) do Nautička 8/A | Bakar | 140 |

mijenja se i glasi:

| | | | |
|----|---|-------|------|
| B1 | Od Ž5213 (kod Nautička 3) do Ž5060 (kod Veberova 160) | Bakar | 1145 |
| B3 | Od Ž5213 (kod Nautička 3/1) do Nautička 4/2 | Bakar | 160 |
| B5 | Od Ž5213 (kod Nautička 5/A) do Nautička 8/A | Bakar | 140 |

(2) U dijelu Registra nerazvrstanih cesta, Popis nerazvrstanih cesta, Nerazvrstane ceste sortirane po naseljima (Bakar), brišu se retci:

| | | | |
|----|--|-------|-----|
| B2 | Od D8 do željezničke pruge (kod katastarske čestice 3557/1 k.o. Bakar) | Bakar | 207 |
| B6 | Od D40 (kod Nautička 3) do katastarske čestice 2696/2 (k.o. Bakar) | Bakar | 181 |

(3) U dijelu Registra nerazvrstanih cesta, Popis nerazvrstanih cesta, Nerazvrstane ceste sortirane po naseljima (Bakar), za nerazvrstanu cestu pod šifrom B7, stupci opis nerazvrstane ceste i duljina:

| ŠIFRA CESTE | OPIS NERAZVRSTANE CESTE | NASELJE | DULJINA (m') |
|-------------|---|---------|--------------|
| B7 | Od D40 (kod Nautička 3) do Goransko pristanište | Bakar | 1222 |

mijenjaju se i glase:

| | | | |
|----|---|-------|------|
| B7 | Od Ž5213 (kod Nautička 3) do Goransko pristanište | Bakar | 1223 |
|----|---|-------|------|

(4) U dijelu Registra nerazvrstanih cesta, Popis nerazvrstanih cesta, Nerazvrstane ceste sortirane po naseljima (Bakar), za nerazvrstanu cestu pod šifrom B12, stupac duljina:

| ŠIFRA CESTE | OPIS NERAZVRSTANE CESTE | NASELJE | DULJINA (m') |
|-------------|--------------------------------------|---------|--------------|
| B12 | Od B11 (kod Lokaj 180) do Klanac 172 | Bakar | 230 |

mijenja se i glasi:

| | | | |
|-----|--------------------------------------|-------|-----|
| B12 | Od B11 (kod Lokaj 180) do Klanac 172 | Bakar | 214 |
|-----|--------------------------------------|-------|-----|

(5) U dijelu Registra nerazvrstanih cesta, Popis nerazvrstanih cesta, Nerazvrstane ceste sortirane po naseljima (Hreljin), za nerazvrstane ceste pod šiframa H14 i H19, stupci opis nerazvrstane ceste i duljina

| ŠIFRA CESTE | OPIS NERAZVRSTANE CESTE | NASELJE | DULJINA (m') |
|-------------|---|---------|--------------|
| H14 | Od H11 (kod Meja Gaj 58/B) do Meja Gaj 71/B | Hreljin | 171 |
| H19 | Od D501 (kod Meja Gaj 153) do U26 (kod Meja Gaj 68/A) | Hreljin | 70 |

mijenjaju se i glase:

| | | | |
|-----|---------------------------------------|---------|-----|
| H14 | Od Meja - Gaj 57/B do Meja - Gaj 71/B | Hreljin | 87 |
| H19 | Od Meja - Gaj 58/B do Meja - Gaj 69/A | Hreljin | 243 |

(6) U dijelu Registra nerazvrstanih cesta, Popis nerazvrstanih cesta, Nerazvrstane ceste sortirane po naseljima (Hreljin), za nerazvrstanu cestu pod šifrom H24, stupac duljina

| ŠIFRA CESTE | OPIS NERAZVRSTANE CESTE | NASELJE | DULJINA (m') |
|-------------|---|---------|--------------|
| H24 | Od Ž5063 (kod Meja Gaj 101) do H25 (kod Meja Gaj 140) | Hreljin | 241 |

mijenja se i glasi:

| | | | |
|-----|---|---------|-----|
| H24 | Od Ž5063 (kod Meja Gaj 101) do H25 (kod Meja Gaj 140) | Hreljin | 279 |
|-----|---|---------|-----|

(7) U dijelu Registra nerazvrstanih cesta, Popis nerazvrstanih cesta, Nerazvrstane ceste sortirane po naseljima (Hreljin), u dijelu ispod retka

| ŠIFRA CESTE | OPIS NERAZVRSTANE CESTE | NASELJE | DULJINA (m') |
|-------------|---|---------|--------------|
| H89 | Od Ž5068 (kod Ružić Selo 198) do Ružić Selo 194 | Hreljin | 371 |

dodaju se dva nova retka koji glase:

| | | | |
|-----|---|---------|-----|
| H90 | Od Ružić Selo 15 do Ružić Selo 18 | Hreljin | 43 |
| H91 | Od Meja - Gaj 209/A do Meja - Gaj 212/A | Hreljin | 112 |

(8) U dijelu Registra nerazvrstanih cesta, Popis nerazvrstanih cesta, Nerazvrstane ceste sortirane po naseljima (Krasica), za nerazvrstane ceste pod šiframa KR10 i KR14, stupci opis nerazvrstane ceste i duljina

| ŠIFRA CESTE | OPIS NERAZVRSTANE CESTE | NASELJE | DULJINA (m') |
|-------------|---|---------|--------------|
| KR10 | Od KR9 (kod Krasica 202/C) do katastarske čestice 1411 (k.o. Krasica) | Krasica | 128 |
| KR14 | Od KR12 (kod Krasica 50) do Krasica 49/D | Krasica | 166 |

mijenjaju se i glase:

| | | | |
|------|---|---------|-----|
| KR10 | Od KR9 (kod Krasica 202/C) do katastarske čestice 1681 (k.o. Krasica) | Krasica | 189 |
| KR14 | Od KR12 (kod Krasica 50) do Krasica 203/D | Krasica | 300 |

(9) U dijelu Registra nerazvrstanih cesta, Popis nerazvrstanih cesta, Nerazvrstane ceste sortirane po naseljima (Krasica), u dijelu ispod retka

| ŠIFRA CESTE | OPIS NERAZVRSTANE CESTE | NASELJE | DULJINA (m') |
|-------------|---|---------|--------------|
| KR37 | Od KR8 (kod Krasica 211/B) do katastarske čestice 1283 (k.o. Krasica) | Krasica | 94 |

dodaju se dva nova retka koji glase:

| | | | |
|------|------------------------------------|---------|-----|
| KR38 | Od Krasica 211/B do Krasica 211/35 | Krasica | 307 |
| KR39 | Od Krasica 43/G do Krasica 43/K | Krasica | 121 |

(10) U dijelu Registra nerazvrstanih cesta, Popis nerazvrstanih cesta, Nerazvrstane ceste sortirane po naseljima (Kukuljanovo), za nerazvrstanu cestu pod šifrom K14, stupac duljina

| ŠIFRA CESTE | OPIS NERAZVRSTANE CESTE | NASELJE | DULJINA (m') |
|-------------|--|-------------|--------------|
| K14 | Od L58110 (kod Kukuljanovo 205/B) do K1 (kod Kukuljanovo 81) | Kukuljanovo | 301 |

mijenja se i glasi:

| | | | |
|-----|--|-------------|-----|
| K14 | Od L58110 (kod Kukuljanovo 205/B) do K1 (kod Kukuljanovo 81) | Kukuljanovo | 253 |
|-----|--|-------------|-----|

(11) U dijelu Registra nerazvrstanih cesta, Popis nerazvrstanih cesta, Nerazvrstane ceste sortirane po naseljima (Kukuljanovo), u dijelu ispod retka

| ŠIFRA CESTE | OPIS NERAZVRSTANE CESTE | NASELJE | DULJINA (m') |
|-------------|--|-------------|--------------|
| Z21 | Od Ž5205 (kod katastarske čestice 7437/2 k.o. Kukuljanovo) do antene na katastarskoj čestici 2912/5 (k.o. Kukuljanovo) | Kukuljanovo | 61 |

dodaje se novi redak koji glasi:

| | | | |
|-----|---|-------------|-----|
| Z22 | Katastarska čestica 2725 (k.o. Kukuljanovo) | Kukuljanovo | 227 |
|-----|---|-------------|-----|

(12) Uslijed prethodno navedenih promjena, u dijelu Registra nerazvrstanih cesta, Popis nerazvrstanih cesta, Nerazvrstane ceste sortirane po naseljima, za nerazvrstane ceste H89, KR8, KR37 i K13, stupac duljina

| ŠIFRA CESTE | OPIS NERAZVRSTANE CESTE | NASELJE | DULJINA (m') |
|-------------|---|-------------|--------------|
| H89 | Od Ž5068 (kod Ružić Selo 198) do Ružić Selo 194 | Hreljin | 371 |
| KR8 | Od Ž5059 (kod Krasica 238) do KR12 (kod Krasica 43/G) | Krasica | 1008 |
| KR37 | Od KR8 (kod Krasica 211/B) do katastarske čestice 1283 (k.o. Krasica) | Krasica | 94 |
| K13 | Od K1 (kod Kukuljanovo 72) do Kukuljanovo 76/2 | Kukuljanovo | 451 |

mijenja se i glasi:

| | | | |
|------|---|-------------|------|
| H89 | Od Ž5068 (kod Ružić Selo 198) do Ružić Selo 194 | Hreljin | 372 |
| KR8 | Od Ž5059 (kod Krasica 238) do KR12 (kod Krasica 43/G) | Krasica | 1009 |
| KR37 | Od KR8 (kod Krasica 211/B) do katastarske čestice 1283 (k.o. Krasica) | Krasica | 95 |
| K13 | Od K1 (kod Kukuljanovo 72) do Kukuljanovo 76/2 | Kukuljanovo | 452 |

(13) Prethodno navedene promjene sastavni su dio tablice Registra nerazvrstanih cesta, Popis nerazvrstanih cesta, Nerazvrstane ceste sortirane po naseljima, te ista prileže i čini sastavni dio ove Odluke.

Članak 4.

(1) U dijelu Registra nerazvrstanih cesta, Vlasništvo nerazvrstanih cesta, uslijed provedene katastarske izmjere za naselje Bakar izvršene su promjene po pitanju vlasništva te su evidentirani novi brojevi katastarskih čestica.

(2) U dijelu Registra nerazvrstanih cesta, Vlasništvo nerazvrstanih cesta, dodani su novi stupci *Matični broj katastarske općine, Oznaka zemljišta i ZK uložak* za sve evidentirane nerazvrstane ceste na području Grada Bakra. Prethodno navedene promjene sastavni su dio tablice Registra nerazvrstanih cesta, Vlasništvo nerazvrstanih cesta te ista prileže i čini sastavni dio ove Odluke.

Članak 5.

(1) U Registru nerazvrstanih cesta mijenjaju se postojeći i dodaju novi grafički prikazi nerazvrstanih cesta navedeni u članku 3. ove Odluke, koji prileže i čine sastavni dio iste.

Članak 6.

(1) Ova Odluka stupa na snagu osmog dana od dana objave u »Službenim novinama Grada Bakra«.

KLASA: 021-05/20-01/05
URBROJ: 2170-02-07/5-20-6

Predsjednik Gradskog vijeća Grada Bakra

Milan Rončević



Grad Bakar



Primorje 39
51222 Bakar

**REGISTAR
NERAZVRSTANIH
CESTA**



KAZALO

- Označena, nerazvrstana cesta
- Nerazvrstane ceste
- Autoceste
- Državne ceste
- Županijske ceste
- Lokalne ceste



Mjerilo: 1:3000

Izrada: kolovoz, 2020.





Grad Bakar




Primorje 39
51222 Bakar

**REGISTAR
NERAZVRSTANIH
CESTA**



KAZALO

- Označena, nerazvrstana cesta
- Nerazvrstane ceste
- Autoceste
- Državne ceste
- Županijske ceste
- Lokalne ceste



Mjerilo: 1:1000

Izrada: kolovoz, 2020.





Grad Bakar




Primorje 39
51222 Bakar

**REGISTAR
NERAZVRSTANIH
CESTA**



KAZALO

- Označena, nerazvrstana cesta
- Nerazvrstane ceste
- Autoceste
- Državne ceste
- Županijske ceste
- Lokalne ceste



Mjerilo: 1:1000

Izrada: kolovoz, 2020.





Grad Bakar




Primorje 39
51222 Bakar

**REGISTAR
NERAZVRSTANIH
CESTA**



KAZALO

- Označena, nerazvrstana cesta
- Nerazvrstane ceste
- Autoceste
- Državne ceste
- Županijske ceste
- Lokalne ceste



Mjerilo: 1:4000

Izrada: kolovoz, 2020.





Grad Bakar




Primorje 39
51222 Bakar

**REGISTAR
NERAZVRSTANIH
CESTA**



KAZALO

- Označena, nerazvrstana cesta
- Nerazvrstane ceste
- Autoceste
- Državne ceste
- Županijske ceste
- Lokalne ceste



Mjerilo: 1:1000

Izrada: rujna, 2020.





Grad Bakar




Primorje 39
51222 Bakar

REGISTAR NERAZVRSTANIH CESTA



KAZALO

- Označena, nerazvrstana cesta
- Nerazvrstane ceste
- Autoceste
- Državne ceste
- Županijske ceste
- Lokalne ceste



Mjerilo: 1:500

Izrada: kolovoz, 2020.





Grad Bakar



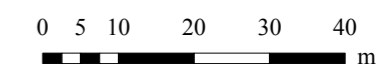
Primorje 39
51222 Bakar

**REGISTAR
NERAZVRSTANIH
CESTA**



KAZALO

- Označena, nerazvrstana cesta
- Nerazvrstane ceste
- Autoceste
- Državne ceste
- Županijske ceste
- Lokalne ceste



Mjerilo: 1:1000

Izrada: kolovoz, 2020.





Grad Bakar




Primorje 39
51222 Bakar

**REGISTAR
NERAZVRSTANIH
CESTA**



KAZALO

- Označena, nerazvrstana cesta
- Nerazvrstane ceste
- Autoceste
- Državne ceste
- Županijske ceste
- Lokalne ceste



Mjerilo: 1:1000

Izrada: kolovoz, 2020.





Grad Bakar




Primorje 39
51222 Bakar

**REGISTAR
NERAZVRSTANIH
CESTA**



KAZALO

- Označena, nerazvrstana cesta
- Nerazvrstane ceste
- Autoceste
- Državne ceste
- Županijske ceste
- Lokalne ceste



Mjerilo: 1:500

Izrada: kolovoz, 2020.





Grad Bakar




Primorje 39
51222 Bakar

REGISTAR NERAZVRSTANIH CESTA



KAZALO

- Označena, nerazvrstana cesta
- Nerazvrstane ceste
- Autoceste
- Državne ceste
- Županijske ceste
- Lokalne ceste



Mjerilo: 1:500

Izrada: kolovoz, 2020.





Grad Bakar



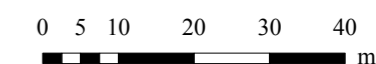
Primorje 39
51222 Bakar

**REGISTAR
NERAZVRSTANIH
CESTA**



KAZALO

- Označena, nerazvrstana cesta
- Nerazvrstane ceste
- Autoceste
- Državne ceste
- Županijske ceste
- Lokalne ceste



Mjerilo: 1:1000

Izrada: kolovoz, 2020.





Grad Bakar



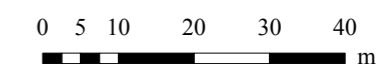
Primorje 39
51222 Bakar

**REGISTAR
NERAZVRSTANIH
CESTA**



KAZALO

- Označena, nerazvrstana cesta
- Nerazvrstane ceste
- Autoceste
- Državne ceste
- Županijske ceste
- Lokalne ceste



Mjerilo: 1:1000

Izrada: kolovoz, 2020.





Grad Bakar



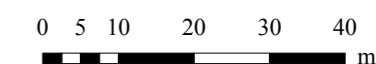
Primorje 39
51222 Bakar

**REGISTAR
NERAZVRSTANIH
CESTA**



KAZALO

- Označena, nerazvrstana cesta
- Nerazvrstane ceste
- Autoceste
- Državne ceste
- Županijske ceste
- Lokalne ceste



Mjerilo: 1:1000

Izrada: kolovoz, 2020.





Grad Bakar




Primorje 39
51222 Bakar

**REGISTAR
NERAZVRSTANIH
CESTA**



KAZALO

- Označena, nerazvrstana cesta
- Nerazvrstane ceste
- Autoceste
- Državne ceste
- Županijske ceste
- Lokalne ceste



Mjerilo: 1:1000

Izrada: kolovoz, 2020.





Grad Bakar










Primorje 39
51222 Bakar

**REGISTAR
NERAZVRSTANIH
CESTA**



KAZALO

-  Označena, nerazvrstana cesta
-  Nerazvrstane ceste
-  Autoceste
-  Državne ceste
-  Županijske ceste
-  Lokalne ceste



Mjerilo: 1:500

Izrada: kolovoz, 2020.





Grad Bakar



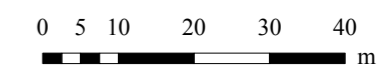
Primorje 39
51222 Bakar

REGISTAR NERAZVRSTANIH CESTA



KAZALO

- Označena, nerazvrstana cesta
- Nerazvrstane ceste
- Autoceste
- Državne ceste
- Županijske ceste
- Lokalne ceste



Mjerilo: 1:1000

Izrada: kolovoz, 2020.



Temeljem članka 108.-112. Zakona o proračunu (Narodne novine broj 87/08, 136/12, 15/15), članka 16. Pravilnika o polugodišnjem i godišnjem izvještaju o izvršenju proračuna (Narodne novine broj 24/13, 102/17, 1/20) i članka 30. stavak 1. alineja 6. Statuta Grada Bakra (Službene novine Grada Bakra 04/18, 12/18), Gradsko vijeće Grada Bakra na svojoj sjednici održanoj dana 28. rujna 2020. godine donosi

**POLUGODIŠNJI IZVJEŠTAJ
O IZVRŠENJU PRORAČUNA GRADA BAKRA
ZA RAZDOBLJE 01.01.- 30.06.2020. GODINE**

Članak 1.

Polugodišnji izvještaj o izvršenju Proračuna Grada Bakra za 2020. godinu sadrži Opći dio proračuna, Posebni dio proračuna te Izvještaj o provedbi Plana razvojnih programa.

I. OPĆI DIO PRORAČUNA

Članak 2.

Opći dio Polugodišnjeg izvještaja o izvršenju Proračuna Grada Bakra za 2020. godinu sastoji se od Računa prihoda i rashoda, Računa financiranja i Raspoloživih sredstava iz prethodnih godina, čije su vrijednosti iskazane u sažetku na razini razreda ekonomske klasifikacije, kako slijedi:

| A. RAČUN PRIHODA I RASHODA | | | | | |
|---|----------------------|-----------------------|----------------------|---------------|---------------|
| | IZVRŠENJE 01-06/19 | TEKUĆI PLAN 2020 | IZVRŠENJE 01-06/20 | INDEKS | INDEKS |
| | 1 | 2 | 3 | 3/1 | 3/2 |
| PRIHODI | 31.938.445,64 | 69.530.000,00 | 22.255.935,84 | 69,68 | 32,01 |
| 6 Prihodi poslovanja | 30.693.395,89 | 66.970.000,00 | 22.239.625,13 | 72,46 | 33,21 |
| 7 Prihodi od prodaje nefinancijske imovine | 1.245.049,75 | 2.560.000,00 | 16.310,71 | 1,31 | 0,64 |
| RASHODI | 19.033.621,18 | 90.590.000,00 | 29.549.544,57 | 155,25 | 32,62 |
| 3 Rashodi poslovanja | 17.268.423,84 | 41.224.000,00 | 16.902.045,18 | 97,88 | 41,00 |
| 4 Rashodi za nabavu nefinancijske imovine | 1.765.197,34 | 49.366.000,00 | 12.647.499,39 | 716,49 | 25,62 |
| VIŠAK/MANJAK | 12.904.824,46 | -21.060.000,00 | -7.293.608,73 | | |
| B. RAČUN FINANCIRANJA | | | | | |
| 8 Primici od financijske imovine i zaduživanja | 0,00 | 12.000.000,00 | 0,00 | 0,00 | 0,00 |
| 8443 Primljeni krediti od banaka | 0,00 | 12.000.000,00 | 0,00 | 0,00 | 0,00 |
| 5 Izdaci za financijsku imovinu i otplate zajmova | 1.224.937,51 | 3.005.000,00 | 1.475.916,30 | 120,49 | 49,12 |
| 5321 Dionice i udjeli u glavnici | 0,00 | 5.000,00 | 5.000,00 | 0,00 | 100,00 |
| 54432 Otplata glavnice kredita od HBOR | 20.092,50 | 0,00 | 0,00 | 0,00 | 0,00 |
| 54432 Otplata glavnice kredita od Erste&Steiermarkische Bank d.d. | 254.845,01 | 1.100.000,00 | 520.916,30 | 204,41 | 47,36 |
| 54432 Otplata glavnice kredita - novo zaduženje HBOR | 950.000,00 | 1.900.000,00 | 950.000,00 | 0,00 | 50,00 |
| NETO FINANCIRANJE | -1.224.937,51 | 8.995.000,00 | -1.475.916,30 | | |
| C. RASPOLOŽIVA SREDSTVA IZ PRETHODNIH GODINA | | | | | |
| 9 Preneseni rezultat poslovanja | 5.805.502,38 | 12.065.000,00 | 12.421.482,21 | 213,96 | 102,95 |
| VIŠAK/MANJAK+NETO FINANCIRANJE+PRENESENI REZULTAT POSLOVANJA | 17.485.389,33 | 0,00 | 3.651.957,18 | | |

Članak 3.

Izvršenje prihoda i rashoda iskazanih u Računu prihoda i rashoda za 2020. godinu po ekonomskoj klasifikaciji i izvorima financiranja, te rashodi po funkcijskoj klasifikaciji utvrđuje se kako slijedi:

A. RAČUN PRIHODA I RASHODA

| PRIHODI I RASHODI PO EKONOMSKOJ KLASIFIKACIJI | | Izvršenje proračuna za 2019. | Tekući plan za 2020. | Izvršenje proračuna za 2020. | Indeks | Indeks |
|---|--|------------------------------|----------------------|------------------------------|-------------|-----------|
| | | 1 | 3 | 4 | 4/1 | 4/3 |
| 6 | Prihodi poslovanja | 30.693.395,89 | 66.970.000,00 | 22.239.625,13 | 72 | 33 |
| 61 | Prihodi od poreza | 8.715.559,44 | 17.495.000,00 | 6.016.228,08 | 69 | 34 |
| 611 | Porez i prirez na dohodak | 7.313.733,15 | 14.520.000,00 | 5.230.742,48 | 72 | 36 |
| 6111 | Porez i prirez na dohodak od nesamostalnog rada | 6.074.795,41 | | 5.651.341,65 | 93 | |
| 6112 | Porez i prirez na dohodak od samostalnih djelatnosti | 569.785,12 | | 453.438,95 | 80 | |
| 6113 | Porez i prirez na dohodak od imovine i imovinskih prava | 217.287,64 | | 203.990,75 | 94 | |
| 6114 | Porez i prirez na dohodak od kapitala | 298.265,05 | | 463.389,24 | 155 | |
| 6115 | Porez i prirez na dohodak po godiznjoj prijavi | 139.799,93 | | 157.805,20 | 113 | |
| 6116 | Porez i prirez na dohodak utvr en u postupku nadzora za prethodne godine | 13.800,00 | | 178,40 | 1 | |
| 6117 | Povrat poreza i prireza na dohodak po godiznjoj prijavi | 0,00 | | -1.699.401,71 | 0 | |
| 613 | Porezi na imovinu | 1.266.177,68 | 2.710.000,00 | 704.337,42 | 56 | 26 |
| 6131 | Stalni porezi na nepokretnu imovinu (zemlju, zgrade, ku e i ostalo) | 101.586,11 | | 85.986,23 | 85 | |
| 6134 | Povremeni porezi na imovinu | 1.164.591,57 | | 618.351,19 | 53 | |
| 614 | Porezi na robu i usluge | 135.648,61 | 265.000,00 | 81.148,18 | 60 | 31 |
| 6142 | Porez na promet | 135.214,68 | | 81.148,18 | 60 | |
| 6145 | Porezi na koristenje dobara ili izvo enje aktivnosti | 433,93 | | 0,00 | 0 | |
| 63 | Pomoći iz inozemstva (darovnice) i od subjekata unutar općeg proračuna | 186.942,68 | 9.692.000,00 | 373.413,82 | 200 | 4 |
| 633 | Pomoći iz proračuna | 144.042,68 | 3.705.000,00 | 317.554,36 | 220 | 9 |
| 6331 | Teku e pomo i iz prora čuna | 144.042,68 | | 317.554,36 | 220 | |
| 6332 | Kapitalne pomo i iz prora čuna | 0,00 | | 0,00 | 0 | |
| 636 | Pomoći proračunskim korisnicima iz proračuna koji im nije nadležan | 42.900,00 | 102.000,00 | 46.820,00 | 109 | 46 |
| 6361 | Teku e pomo i prora čunskim korisnicima iz prora čuna koji im nije nadležan | 10.900,00 | | 14.820,00 | 136 | |
| 6362 | Kapitalne pomo i prora čunskim korisnicima iz prora čuna koji im nije nadležan | 32.000,00 | | 32.000,00 | 100 | |
| 638 | Pomoći temeljem prijenosa EU sredstava | 0,00 | 5.885.000,00 | 9.039,46 | 0 | 0 |
| 6381 | Teku e pomo i temeljem prijenosa EU sredstava | 0,00 | | 9.039,46 | 0 | |
| 6382 | Kapitalne pomo i temeljem prijenosa EU sredstava | 0,00 | | 0,00 | 0 | |
| 64 | Prihodi od imovine | 1.530.850,32 | 8.200.000,00 | 3.634.487,07 | 237 | 44 |
| 641 | Prihodi od financijske imovine | 129.694,35 | 5.394.000,00 | 2.499.806,06 | 1927 | 46 |
| 6413 | Kamate na oro ena sredstva i depozite po vi enju | 1.684,35 | | 5.574,06 | 331 | |
| 6416 | Prihodi od dividendi | 128.010,00 | | 0,00 | 0 | |
| 6417 | Prihodi iz dobiti trgova kih druztava, kreditnih i ostalih financijskih institucija po posebnim prop | 0,00 | | 2.494.232,00 | 0 | |
| 642 | Prihodi od nefinancijske imovine | 1.401.155,97 | 2.806.000,00 | 1.134.681,01 | 81 | 40 |
| 6421 | Naknade za koncesije | 967.892,99 | | 912.264,04 | 94 | |
| 6422 | Prihodi od zakupa i iznajmljivanja imovine | 344.333,52 | | 266.751,73 | 77 | |
| 6423 | Naknada za koristenje nefinancijske imovine | 88.929,46 | | -44.334,76 | -50 | |

| PRIHODI I RASHODI PO EKONOMSKOJ KLASIFIKACIJI | | Izvršenje proračuna za 2019. | Tekući plan za 2020. | Izvršenje proračuna za 2020. | Indeks | Indeks |
|---|--|------------------------------|----------------------|------------------------------|-------------|-----------|
| | | 1 | 3 | 4 | 4/1 | 4/3 |
| 65 | Prihodi od upravnih i administrativnih pristojbi, pristojbi po posebnim propisima i naknada | 20.169.310,50 | 31.060.000,00 | 11.920.817,60 | 59 | 38 |
| 651 | Upravne i administrativne pristojbe | 765.600,03 | 60.000,00 | 8.439,41 | 1 | 14 |
| 6512 | županijske, gradske i općinske pristojbe i naknade | 756.493,52 | | 2.019,00 | 0 | |
| 6514 | Ostale pristojbe i naknade | 9.106,51 | | 6.420,41 | 71 | |
| 652 | Prihodi po posebnim propisima | 1.176.374,80 | 2.500.000,00 | 658.948,55 | 56 | 26 |
| 6522 | Prihodi vodnog gospodarstva | 11.637,97 | | 37.873,75 | 325 | |
| 6524 | Doprinosi za zume | 30.771,49 | | 34.353,57 | 112 | |
| 6526 | Ostali nespomenuti prihodi | 1.133.965,34 | | 586.721,23 | 52 | |
| 653 | Komunalni doprinosi i naknade | 18.227.335,67 | 28.500.000,00 | 11.253.429,64 | 62 | 39 |
| 6531 | Komunalni doprinosi | 6.967.264,73 | | 1.336.404,01 | 19 | |
| 6532 | Komunalne naknade | 11.260.070,94 | | 9.917.025,63 | 88 | |
| 66 | Prihodi od prodaje proizvoda i robe te pruženih usluga i prihodi od donacija | 87.048,30 | 519.000,00 | 292.901,06 | 336 | 56 |
| 661 | Prihodi od prodaje proizvoda i robe te pruženih usluga | 10.623,30 | 514.000,00 | 292.901,06 | 2757 | 57 |
| 6614 | Prihodi od prodaje proizvoda i robe | 10.623,30 | | 1.860,00 | 18 | |
| 6615 | Prihodi od pruženih usluga | 0,00 | | 291.041,06 | 0 | |
| 663 | Donacije od pravnih i fizičkih osoba izvan općeg proračuna | 76.425,00 | 5.000,00 | 0,00 | 0 | 0 |
| 6631 | Tekuće donacije | 3.000,00 | | 0,00 | 0 | |
| 6632 | Kapitalne donacije | 73.425,00 | | 0,00 | 0 | |
| 68 | Kazne, upravne mjere i ostali prihodi | 3.684,65 | 4.000,00 | 1.777,50 | 48 | 44 |
| 683 | Ostali prihodi | 3.684,65 | 4.000,00 | 1.777,50 | 48 | 44 |
| 6831 | Ostali prihodi | 3.684,65 | | 1.777,50 | 48 | |
| 7 | Prihodi od prodaje nefinancijske imovine | 1.245.049,75 | 2.560.000,00 | 16.310,71 | 1 | 1 |
| 71 | Prihodi od prodaje neproizvedene dugotrajne imovine | 1.216.338,96 | 2.500.000,00 | 0,00 | 0 | 0 |
| 711 | Prihodi od prodaje materijalne imovine - prirodnih bogatstava | 1.216.338,96 | 2.500.000,00 | 0,00 | 0 | 0 |
| 7111 | Zemljište | 1.216.338,96 | | 0,00 | 0 | |
| 72 | Prihodi od prodaje proizvedene dugotrajne imovine | 28.710,79 | 60.000,00 | 16.310,71 | 57 | 27 |
| 721 | Prihodi od prodaje građevinskih objekata | 28.710,79 | 60.000,00 | 16.310,71 | 57 | 27 |
| 7211 | Stambeni objekti | 28.710,79 | | 16.310,71 | 57 | |
| 3 | Rashodi poslovanja | 17.268.423,84 | 41.224.000,00 | 16.902.045,18 | 98 | 41 |
| 31 | Rashodi za zaposlene | 3.607.638,41 | 8.236.000,00 | 3.678.659,20 | 102 | 45 |
| 311 | Plaće (Bruto) | 2.939.649,77 | 6.646.000,00 | 3.122.268,89 | 106 | 47 |
| 3111 | Plaće za redovan rad | 2.939.649,77 | | 3.122.268,89 | 106 | |
| 312 | Ostali rashodi za zaposlene | 182.530,38 | 478.000,00 | 39.409,85 | 22 | 8 |
| 3121 | Ostali rashodi za zaposlene | 182.530,38 | | 39.409,85 | 22 | |
| 313 | Doprinosi na plaće | 485.458,26 | 1.112.000,00 | 516.980,46 | 106 | 46 |
| 3132 | Doprinosi za obvezno zdravstveno osiguranje | 485.458,26 | | 516.980,46 | 106 | |

| PRIHODI I RASHODI PO EKONOMSKOJ KLASIFIKACIJI | | Izvršenje | Tekući plan za | Izvršenje | Indeks | Indeks |
|--|--|-----------------------|----------------------|-----------------------|------------|-----------|
| | | proračuna za 2019. | 2020. | proračuna za 2020. | 4/1 | 4/3 |
| | | 1 | 3 | 4 | 4/1 | 4/3 |
| 32 | Materijalni rashodi | 8.140.287,13 | 19.395.000,00 | 8.133.677,85 | 100 | 42 |
| 321 | Naknade troškova zaposlenima | 186.726,85 | 457.400,00 | 143.275,50 | 77 | 31 |
| 3211 | Službena putovanja | 20.922,04 | | 6.703,00 | 32 | |
| 3212 | Naknade za prijevoz, za rad na terenu i odvojeni život | 130.016,05 | | 123.321,50 | 95 | |
| 3213 | Stružno usavršavanje zaposlenika | 31.503,76 | | 10.565,00 | 34 | |
| 3214 | Ostale naknade troškova zaposlenima | 4.285,00 | | 2.686,00 | 63 | |
| 322 | Rashodi za materijal i energiju | 1.149.312,45 | 2.451.200,00 | 974.106,46 | 85 | 40 |
| 3221 | Uredski materijal i ostali materijalni rashodi | 144.722,34 | | 115.223,80 | 80 | |
| 3222 | Materijal i sirovine | 149.058,27 | | 101.166,33 | 68 | |
| 3223 | Energija | 784.201,93 | | 720.764,32 | 92 | |
| 3224 | Materijal i dijelovi za tekuće i investicijsko održavanje | 24.317,46 | | 17.636,60 | 73 | |
| 3225 | Sitni inventar i auto gume | 47.012,45 | | 17.562,95 | 37 | |
| 3227 | Službena, radna i zaštitna odjeća i obuća | 0,00 | | 1.752,46 | 0 | |
| 323 | Rashodi za usluge | 6.147.867,31 | 14.840.800,00 | 6.401.229,85 | 104 | 43 |
| 3231 | Usluge telefona, pošte i prijevoza | 872.605,76 | | 604.523,78 | 69 | |
| 3232 | Usluge tekućeg i investicijskog održavanja | 3.446.453,92 | | 4.219.258,62 | 122 | |
| 3233 | Usluge promidžbe i informiranja | 96.765,00 | | 115.592,30 | 119 | |
| 3234 | Komunalne usluge | 681.492,63 | | 764.907,19 | 112 | |
| 3235 | Zakupnine i najamnine | 34.099,98 | | 13.800,00 | 40 | |
| 3236 | Zdravstvene i veterinarske usluge | 151.581,44 | | 136.228,12 | 90 | |
| 3237 | Intelektualne i osobne usluge | 601.882,57 | | 321.254,77 | 53 | |
| 3238 | Računalne usluge | 67.267,54 | | 66.010,87 | 98 | |
| 3239 | Ostale usluge | 195.718,47 | | 159.654,20 | 82 | |
| 329 | Ostali nespomenuti rashodi poslovanja | 656.380,52 | 1.645.600,00 | 615.066,04 | 94 | 37 |
| 3291 | Naknade za rad predstavnika i izvršnih tijela, povjerenstava i slično | 342.505,64 | | 311.277,75 | 91 | |
| 3292 | Premije osiguranja | 164.508,49 | | 164.328,82 | 100 | |
| 3293 | Reprezentacija | 71.880,19 | | 24.956,21 | 35 | |
| 3294 | Iranarine | 34.223,40 | | 36.517,08 | 107 | |
| 3295 | Pristojbe i naknade | 21.847,69 | | 12.714,15 | 58 | |
| 3296 | Troškovi sudskih postupaka | 13.225,11 | | 15.476,75 | 117 | |
| 3299 | Ostali nespomenuti rashodi poslovanja | 8.190,00 | | 49.795,28 | 608 | |
| 34 | Financijski rashodi | 191.226,92 | 323.000,00 | 135.981,26 | 71 | 42 |
| 342 | Kamate za primljene kredite i zajmove | 165.807,97 | 270.000,00 | 124.068,82 | 75 | 46 |
| 3423 | Kamate za primljene kredite i zajmove od kreditnih i ostalih financijskih institucija izvan javnog sektora | 165.807,97 | | 124.068,82 | 75 | |
| 343 | Ostali financijski rashodi | 25.418,95 | 53.000,00 | 11.912,44 | 47 | 22 |
| 3431 | Bankarske usluge i usluge platnog prometa | 9.795,42 | | 11.725,57 | 120 | |
| 3433 | Zatezne kamate | 0,00 | | 106,87 | 0 | |
| 3434 | Ostali nespomenuti financijski rashodi | 15.623,53 | | 80,00 | 1 | |
| 35 | Subvencije | 946.388,38 | 2.600.000,00 | 1.264.999,98 | 134 | 49 |
| 351 | Subvencije trgovačkim društvima u javnom sektoru | 946.388,38 | 2.600.000,00 | 1.264.999,98 | 134 | 49 |
| 3512 | Subvencije trgovačkim društvima u javnom sektoru | 946.388,38 | | 1.264.999,98 | 134 | |
| 36 | Pomoći dane u inozemstvo i unutar općeg proračuna | 400.355,00 | 855.000,00 | 275.707,35 | 69 | 32 |
| 366 | Pomoći proračunskim korisnicima drugih proračuna | 400.355,00 | 855.000,00 | 275.707,35 | 69 | 32 |
| 3661 | Tekuće pomoći proračunskim korisnicima drugih proračuna | 385.730,00 | | 264.033,35 | 68 | |
| 3662 | Kapitalne pomoći proračunskim korisnicima drugih proračuna | 14.625,00 | | 11.674,00 | 80 | |

| PRIHODI I RASHODI PO EKONOMSKOJ KLASIFIKACIJI | | Izvršenje proračuna za 2019. | Tekući plan za 2020. | Izvršenje proračuna za 2020. | Indeks | Indeks |
|---|--|------------------------------|----------------------|------------------------------|-------------|-----------|
| | | 1 | 3 | 4 | 4/1 | 4/3 |
| 37 | Naknade građanima i kućanstvima na temelju osiguranja i druge naknade | 1.661.955,20 | 4.278.000,00 | 1.466.376,57 | 88 | 34 |
| 372 | Ostale naknade građanima i kućanstvima iz proračuna | 1.661.955,20 | 4.278.000,00 | 1.466.376,57 | 88 | 34 |
| 3721 | Naknade građanima i kućanstvima u novcu | 1.069.339,01 | | 1.070.341,81 | 100 | |
| 3722 | Naknade građanima i kućanstvima u naravi | 592.616,19 | | 396.034,76 | 67 | |
| 38 | Ostali rashodi | 2.320.572,80 | 5.537.000,00 | 1.946.642,97 | 84 | 35 |
| 381 | Tekuće donacije | 2.237.930,78 | 4.857.000,00 | 1.844.680,87 | 82 | 38 |
| 3811 | Tekuće donacije u novcu | 2.237.930,78 | | 1.844.680,87 | 82 | |
| 3812 | Tekuće donacije u naravi | 0,00 | | 0 | 0 | |
| 382 | Kapitalne donacije | 0,00 | 50.000,00 | | 0 | |
| 3821 | Kapitalne donacije neprofitnim organizacijama | 0,00 | | 0 | 0 | |
| 386 | Kapitalne pomoći | 82.642,02 | 630.000,00 | 101.962,10 | 123 | 16 |
| 3861 | Kapitalne pomoći kreditnim i ostalim financijskim institucijama te trgovačkim društvima u javnom sektoru | 82.642,02 | | 101.962,10 | 123 | |
| 4 | Rashodi za nabavu nefinancijske imovine | 1.765.197,34 | 49.366.000,00 | 12.647.499,39 | 716 | 26 |
| 41 | Rashodi za nabavu neproizvedene dugotrajne imovine | 42.799,23 | 950.000,00 | 0,00 | 0 | 0 |
| 411 | Materijalna imovina - prirodna bogatstva | 42.799,23 | 950.000,00 | 0,00 | 0 | 0 |
| 4111 | Zemljište | 42.799,23 | | 0,00 | 0 | |
| 42 | Rashodi za nabavu proizvedene dugotrajne imovine | 1.564.067,97 | 39.167.000,00 | 10.965.836,54 | 701 | 28 |
| 421 | Građevinski objekti | 777.306,73 | 36.010.000,00 | 9.760.441,76 | 1256 | 27 |
| 4212 | Poslovni objekti | 0,00 | | 4.237.314,81 | 0 | |
| 4213 | Ceste, željeznice i ostali prometni objekti | 524.319,22 | | 5.470.466,76 | 1043 | |
| 4214 | Ostali građevinski objekti | 252.987,51 | | 52.660,19 | 21 | |
| 422 | Postrojenja i oprema | 130.117,44 | 812.000,00 | 639.169,40 | 491 | 79 |
| 4221 | Uredska oprema i namještaj | 1.775,57 | | 284.696,07 | 16034 | |
| 4222 | Komunikacijska oprema | 0,00 | | 298,00 | 0 | |
| 4223 | Oprema za održavanje i zaštitu | 0,00 | | 0 | 0 | |
| 4226 | Sportska i glazbena oprema | 0,00 | | 249.593,50 | 0 | |
| 4227 | Uređaji, strojevi i oprema za ostale namjene | 128.341,87 | | 104.581,83 | 81 | |
| 424 | Knjige, umjetnička djela i ostale izložbene vrijednosti | 87.140,48 | 140.000,00 | 47.202,39 | 54 | 34 |
| 4241 | Knjige | 57.003,28 | | 47.202,39 | 83 | |
| 4242 | Umjetnička djela (izložena u galerijama, muzejima i slično) | 30.137,20 | | 0,00 | 0 | |
| 426 | Nematerijalna proizvedena imovina | 569.503,32 | 2.205.000,00 | 519.022,99 | 91 | 24 |
| 4262 | Ulaganja u razvojne programe | 11.171,25 | | 4.306,50 | 39 | |
| 4263 | Umjetnička, literarna i znanstvena djela | 4.356,99 | | 5.181,33 | 119 | |
| 4264 | Ostala nematerijalna proizvedena imovina | 553.975,08 | | 509.535,16 | 92 | |
| 45 | Rashodi za dodatna ulaganja na nefinancijskoj imovini | 158.330,14 | 9.249.000,00 | 1.681.662,85 | 1062 | 18 |
| 451 | Dodatna ulaganja na građevinskim objektima | 158.330,14 | 8.858.000,00 | 1.631.662,85 | 1031 | 18 |
| 4511 | Dodatna ulaganja na građevinskim objektima | 158.330,14 | | 1.631.662,85 | 1031 | |
| 454 | Dodatna ulaganja za ostalu nefinancijsku imovinu | 0,00 | 391.000,00 | 50.000,00 | 0 | 13 |
| 4541 | Dodatna ulaganja za ostalu nefinancijsku imovinu | 0,00 | | 50.000,00 | 0 | |

| PRIHODI I RASHODI PO IZVORIMA FINANCIRANJA | | Izvršenje proračuna za 2019. | Tekući plan za 2020. | Izvršenje proračuna za 2020. | Indeks 4/1 | Indeks 4/3 |
|---|---|------------------------------------|-------------------------|------------------------------------|---------------|---------------|
| | | 1 | 3 | 4 | 4/1 | 4/3 |
| PRIHODI | | 31.938.445,64 | 69.530.000,00 | 22.255.935,84 | 70 | 32 |
| 1 | OPĆI PRIHODI I PRIMICI | 10.497.097,24 | 25.439.000,00 | 9.598.639,17 | 91 | 38 |
| 11 | Opći prihodi i primici | 10.497.097,24 | 25.439.000,00 | 9.598.639,17 | 91 | 38 |
| 3 | VLASTITI PRIHODI | 15.066,80 | 24.000,00 | 5.022,50 | 33 | 21 |
| 31 | Vlastiti prihodi - proračunski korisnici | 15.066,80 | 24.000,00 | 5.022,50 | 33 | 21 |
| 4 | PRIHODI ZA POSEBNE NAMJENE | 19.914.179,52 | 32.421.000,00 | 12.569.051,70 | 63 | 39 |
| 41 | Prihodi od naknada za koncesiju | 870.724,99 | 1.816.000,00 | 761.036,36 | 87 | 42 |
| 42 | Komunalni doprinos | 6.967.264,73 | 4.000.000,00 | 1.336.404,01 | 19 | 33 |
| 43 | Komunalna naknada | 11.260.070,94 | 24.500.000,00 | 9.917.025,63 | 88 | 40 |
| 44 | Ostali prihodi za posebne namjene | 188.738,97 | 805.000,00 | 104.592,54 | 55 | 13 |
| 45 | Prihodi za posebne namjene - proračunski korisnici | 627.379,89 | 1.300.000,00 | 449.993,16 | 72 | 35 |
| 5 | POMOĆI | 186.942,68 | 9.077.000,00 | 65.134,26 | 35 | 1 |
| 51 | Pomoći iz državnog proračuna | 86.267,88 | 3.000.000,00 | 0,00 | 0 | 0 |
| 52 | Pomoći iz drugih proračuna | 57.774,80 | 90.000,00 | 9.274,80 | 16 | 10 |
| 53 | Pomoći temeljem prijenosa EU sredstava | 0,00 | 5.885.000,00 | 9.039,46 | 0 | 0 |
| 55 | Pomoći - proračunski korisnici | 42.900,00 | 102.000,00 | 46.820,00 | 109 | 46 |
| 6 | DONACIJE | 76.425,00 | 5.000,00 | 0,00 | 0 | 0 |
| 62 | Donacije - proračunski korisnici | 76.425,00 | 5.000,00 | 0,00 | 0 | 0 |
| 7 | PRIHODI OD PRODAJE ILI ZAMJENE NEFINANCIJSKE IMOVINE I NAKNADE S NASLOVA OSIGURANJA | 1.248.734,40 | 2.564.000,00 | 18.088,21 | 1 | 1 |
| 71 | Prihodi od prodaje ili zamjene nefinancijske imovine | 1.245.049,75 | 2.560.000,00 | 16.310,71 | 1 | 1 |
| 72 | Prihodi od prodaje ili zamjene nefinancijske imovine - proračunski korisnici | 3.684,65 | 4.000,00 | 1.777,50 | 48 | 44 |
| RASHODI | | 19.033.621,18 | 90.590.000,00 | 29.549.544,57 | 155 | 33 |
| 1 | OPĆI PRIHODI I PRIMICI | 9.909.928,56 | 24.825.000,00 | 9.195.118,33 | 93 | 37 |
| 11 | Opći prihodi i primici | 9.909.928,56 | 24.825.000,00 | 9.195.118,33 | 93 | 37 |
| 3 | VLASTITI PRIHODI | 4.350,16 | 24.000,00 | 1.488,49 | 34 | 6 |
| 31 | Vlastiti prihodi - proračunski korisnici | 4.350,16 | 24.000,00 | 1.488,49 | 34 | 6 |
| 4 | PRIHODI ZA POSEBNE NAMJENE | 8.593.027,62 | 42.905.000,00 | 19.746.870,38 | 230 | 46 |
| 41 | Prihodi od naknada za koncesiju | 87.510,89 | 300.000,00 | 170.625,00 | 195 | 57 |
| 42 | Komunalni doprinos | 439.230,19 | 4.000.000,00 | 1.336.404,01 | 304 | 33 |
| 43 | Komunalna naknada | 7.353.153,97 | 36.500.000,00 | 17.749.129,65 | 241 | 49 |
| 44 | Ostali prihodi za posebne namjene | 92.932,02 | 805.000,00 | 26.854,54 | 29 | 3 |
| 45 | Prihodi za posebne namjene - proračunski korisnici | 620.200,55 | 1.300.000,00 | 463.857,18 | 75 | 36 |
| 5 | POMOĆI | 42.455,53 | 9.077.000,00 | 55.945,01 | 132 | 1 |
| 51 | Pomoći iz državnog proračuna | 12.642,00 | 3.000.000,00 | 0,00 | 0 | 0 |
| 52 | Pomoći iz drugih proračuna | 3.435,00 | 90.000,00 | 9.274,80 | 270 | 10 |
| 53 | Pomoći temeljem prijenosa EU sredstava | 1.790,63 | 5.885.000,00 | 26,00 | 1 | 0 |
| 55 | Pomoći - proračunski korisnici | 24.587,90 | 102.000,00 | 46.644,21 | 190 | 46 |
| 6 | DONACIJE | 178.315,07 | 70.000,00 | 53.721,21 | 30 | 77 |

| PRIHODI I RASHODI PO IZVORIMA FINANCIRANJA | | Izvršenje proračuna za 2019. | Tekući plan za 2020. | Izvršenje proračuna za 2020. | Indeks 4/1 | Indeks 4/3 |
|---|--|------------------------------------|-------------------------|------------------------------------|---------------|---------------|
| | | 1 | 3 | 4 | 4/1 | 4/3 |
| 62 | Donacije - proračunski korisnici | 178.315,07 | 70.000,00 | 53.721,21 | 30 | 77 |
| 7 | PRIHODI OD PRODAJE ILI ZAMJENE NEFINANCIJSKE IMOVINE I NAKNADE S NASLOVA OSIGURANJA | 305.544,24 | 1.689.000,00 | 496.401,15 | 162 | 29 |
| 71 | Prihodi od prodaje ili zamjene nefinancijske imovine | 303.452,03 | 1.685.000,00 | 493.424,18 | 163 | 29 |
| 72 | Prihodi od prodaje ili zamjene nefinancijske imovine - proračunski korisnici | 2.092,21 | 4.000,00 | 2.976,97 | 142 | 74 |
| 8 | NAMJENSKI PRIMICI | 0,00 | 12.000.000,00 | 0,00 | 0 | 0 |
| 81 | Namjenski primici od zaduživanja | 0,00 | 12.000.000,00 | 0,00 | 0 | 0 |

| RASHODI PO FUNKCIJSKOJ KLASIFIKACIJ | Izvršenje | Tekući plan za | Izvršenje | Indeks | Indeks |
|---|-----------------------|----------------------|-----------------------|------------|-----------|
| | proračuna za 2019. | 2020. | proračuna za 2020. | 4/1 | 4/3 |
| | 1 | 3 | 4 | | |
| UKUPNO: | 19.033.621,18 | 90.590.000,00 | 29.549.544,57 | 155 | 33 |
| 01 Opće javne usluge | 4.164.544,91 | 10.152.000,00 | 3.956.513,43 | 95 | 39 |
| 011 Izvršna i zakonodavna tijela, financijski i fiskalni poslovi, vanjski poslovi | 950.198,49 | 2.109.000,00 | 828.117,17 | 87 | 39 |
| 013 Opće usluge | 3.214.346,42 | 8.043.000,00 | 3.128.396,26 | 97 | 39 |
| 03 Javni red i sigurnost | 342.894,44 | 11.851.000,00 | 4.721.112,11 | 1377 | 40 |
| 032 Usluge protupožarne zaštite | 342.894,44 | 11.851.000,00 | 4.721.112,11 | 1377 | 40 |
| 04 Ekonomski poslovi | 3.810.118,83 | 32.358.000,00 | 8.666.669,70 | 227 | 27 |
| 042 Poljoprivreda, šumarstvo, ribarstvo i lov | 113.534,06 | 197.000,00 | 118.534,06 | 104 | 60 |
| 044 Rudarstvo, proizvodnja i građevinarstvo | 235.245,31 | 4.487.000,00 | 433.852,48 | 184 | 10 |
| 045 Promet | 3.438.496,98 | 27.560.000,00 | 8.083.003,05 | 235 | 29 |
| 049 Ekonomski poslovi koji nisu drugdje svrstani | 22.842,48 | 114.000,00 | 31.280,11 | 137 | 27 |
| 05 Zaštita okoliša | 74.324,42 | 600.000,00 | 63.296,28 | 85 | 11 |
| 051 Gospodarenje otpadom | 74.324,42 | 600.000,00 | 63.296,28 | 85 | 11 |
| 06 Usluge unapređenja stanovanja i zajednice | 3.661.538,54 | 17.333.000,00 | 5.486.073,93 | 150 | 32 |
| 061 Razvoj stanovanja | 59.634,77 | 140.000,00 | 27.019,46 | 45 | 19 |
| 062 Razvoj zajednice | 193.392,79 | 3.268.000,00 | 656.780,16 | 340 | 20 |
| 063 Opskrba vodom | 6.092,70 | 40.000,00 | 7.235,03 | 119 | 18 |
| 064 Ulična rasvjeta | 1.027.631,59 | 7.000.000,00 | 783.303,61 | 76 | 11 |
| 066 Rashodi vezani za stanovanje i kom. pogodnosti koji nisu drugdje svrstani | 2.374.786,69 | 6.885.000,00 | 4.011.735,67 | 169 | 58 |
| 07 Zdravstvo | 275.324,08 | 646.000,00 | 264.845,28 | 96 | 41 |
| 074 Službe javnog zdravstva | 193.298,65 | 425.000,00 | 98.269,00 | 51 | 23 |
| 076 Poslovi i usluge zdravstva koji nisu drugdje svrstani | 82.025,43 | 221.000,00 | 166.576,28 | 203 | 75 |
| 08 Rekreacija, kultura i religija | 2.379.963,53 | 5.642.500,00 | 1.569.424,07 | 66 | 28 |
| 081 Službe rekreacije i sporta | 1.440.563,15 | 2.279.000,00 | 859.996,80 | 60 | 38 |
| 082 Službe kulture | 765.648,53 | 2.901.500,00 | 636.602,00 | 83 | 22 |
| 083 Službe emitiranja i izdavanja | 75.061,85 | 267.000,00 | 54.415,27 | 72 | 20 |
| 086 Rashodi za rekreaciju, kulturu i religiju koji nisu drugdje svrstani | 98.690,00 | 195.000,00 | 18.410,00 | 19 | 9 |
| 09 Obrazovanje | 3.426.756,02 | 10.034.500,00 | 4.184.959,66 | 122 | 42 |
| 091 Predškolsko i osnovno obrazovanje | 3.206.747,75 | 9.148.500,00 | 3.973.421,42 | 124 | 43 |
| 098 Usluge obrazovanja koje nisu drugdje svrstane | 220.008,27 | 886.000,00 | 211.538,24 | 96 | 24 |
| 10 Socijalna zaštita | 898.156,41 | 1.973.000,00 | 636.650,11 | 71 | 32 |
| 101 Bolest i invaliditet | 83.792,46 | 235.000,00 | 64.492,57 | 77 | 27 |
| 102 Starost | 10.800,00 | 30.000,00 | 6.000,00 | 56 | 20 |
| 104 Obitelj i djeca | 752.021,45 | 1.538.000,00 | 515.804,54 | 69 | 34 |
| 106 Stanovanje | 51.542,50 | 170.000,00 | 50.353,00 | 98 | 30 |

Članak 4.

Izvršenje primitaka i izdataka iskazanih u Računu financiranja za 2020. godinu po ekonomskoj klasifikaciji i izvorima financiranja, utvrđuje se kako slijedi:

B. RAČUN FINANCIRANJA

| PRIMICI I IZDACI PO EKONOMSKOJ KLASIFIKACIJI | | Izvršenje proračuna za 2019. | Tekući plan za 2020. | Izvršenje proračuna za 2020. | Indeks | Indeks |
|--|---|------------------------------|----------------------|------------------------------|--------|--------|
| | | 1 | 3 | 4 | 4/1 | 4/3 |
| 8 | Primici od financijske imovine i zaduživanja | 0,00 | 12.000.000,00 | 0,00 | 0 | 0 |
| 84 | Primici od zaduživanja | 0,00 | 12.000.000,00 | 0,00 | 0 | 0 |
| 844 | Primljeni krediti i zajmovi od kreditnih i ostalih financijskih institucija izvan javnog sektora | 0,00 | 12.000.000,00 | 0,00 | 0 | 0 |
| 8443 | Primljeni krediti od tuzemnih kreditnih institucija izvan javnog sektora | 0,00 | | 0,00 | 0 | |
| 5 | Izdaci za financijsku imovinu i otplate zajmova | 1.224.937,51 | 3.005.000,00 | 1.475.916,30 | 120 | 49 |
| 53 | Izdaci za dionice i udjele u glavnici | 0,00 | 5.000,00 | 5.000,00 | 0 | 100 |
| 532 | Dionice i udjeli u glavnici trgovačkih društava u javnom sektoru | 0,00 | 5.000,00 | 5.000,00 | 0 | 100 |
| 5321 | Dionice i udjeli u glavnici trgovačkih društava u javnom sektoru | 0,00 | | 5.000,00 | 0 | |
| 54 | Izdaci za otplatu glavnice primljenih kredita i zajmova | 1.224.937,51 | 3.000.000,00 | 1.470.916,30 | 120 | 49 |
| 544 | Otplata glavnice primljenih kredita i zajmova od kreditnih i ostalih financijskih institucija izvan | 1.224.937,51 | 3.000.000,00 | 1.470.916,30 | 120 | 49 |
| 5443 | Otplata glavnice primljenih kredita od tuzemnih kreditnih institucija izvan javnog sektora | 1.224.937,51 | | 1.470.916,30 | 120 | |

| PRIMICI I IZDACI PO IZVORIMA FINANCIRANJA | | Izvršenje proračuna za 2019. | Tekući plan za 2020. | Izvršenje proračuna za 2020. | Indeks | Indeks |
|---|---|------------------------------|----------------------|------------------------------|--------|--------|
| | | 1 | 3 | 4 | 4/1 | 4/3 |
| PRIMICI | | 0,00 | 12.000.000,00 | 0,00 | 0 | 0 |
| 8 | NAMJENSKI PRIMICI | 0,00 | 12.000.000,00 | 0,00 | 0 | 0 |
| 81 | Namjenski primici od zaduživanja | 0,00 | 12.000.000,00 | 0,00 | 0 | 0 |
| IZDACI | | 1.224.937,51 | 3.005.000,00 | 1.475.916,30 | 120 | 49 |
| 1 | OPĆI PRIHODI I PRIMICI | 82.744,12 | 614.000,00 | 5.000,00 | 6 | 1 |
| 11 | Opći prihodi i primici | 82.744,12 | 614.000,00 | 5.000,00 | 6 | 1 |
| 4 | PRIHODI ZA POSEBNE NAMJENE | 93.695,55 | 1.516.000,00 | 1.470.916,30 | 1570 | 97 |
| 41 | Prihodi od naknada za koncesiju | 0,00 | 1.516.000,00 | 590.411,36 | 0 | 39 |
| 43 | Komunalna naknada | 93.695,55 | 0,00 | 880.504,94 | 940 | 0 |
| 7 | PRIHODI OD PRODAJE ILI ZAMJENE NEFINANCIJSKE IMOVINE I NAKNADE S NASLOVA OSIGURANJA | 1.048.497,84 | 875.000,00 | 0,00 | 0 | 0 |
| 71 | Prihodi od prodaje ili zamjene nefinancijske imovine | 1.048.497,84 | 875.000,00 | 0,00 | 0 | 0 |

Članak 5.

Izvršenje prihoda i primitaka te rashoda i izdataka iskazanih kao Raspoloživa sredstva iz prethodnih godina po ekonomskoj klasifikaciji i izvorima financiranja, utvrđuje se kako slijedi:

C. RASPOLOŽIVA SREDSTVA IZ PRETHODNIH GODINA

| PRENESENI REZULTAT POSLOVANJA PO EKONOMSKOJ KLASIFIKACIJI | | Izvršenje proračuna za 2019. | Tekući plan za 2020. | Izvršenje proračuna za 2020. | Indeks | Indeks |
|--|-----------------------------|-------------------------------------|-----------------------------|-------------------------------------|---------------|---------------|
| | | 1 | 3 | 4 | 4/1 | 4/3 |
| 9 | Vlastiti izvori | 5.805.502,38 | 12.065.000,00 | 12.421.482,21 | 214 | 103 |
| 92 | Rezultat poslovanja | 5.805.502,38 | 12.065.000,00 | 12.421.482,21 | 214 | 103 |
| 922 | Višak/manjak prihoda | 5.805.502,38 | 12.065.000,00 | 12.421.482,21 | 214 | 103 |
| 9221 | Vizak prihoda | 20.218.297,30 | | 12.820.003,05 | 63 | |
| 9222 | Manjak prihoda | -14.412.794,92 | | -398.520,84 | 3 | |

| PRENESENI REZULTAT POSLOVANJA PO IZVORIMA FINANCIRANJA | | Izvršenje proračuna za 2019. | Tekući plan za 2020. | Izvršenje proračuna za 2020. | Indeks | Indeks |
|---|---|-------------------------------------|-----------------------------|-------------------------------------|---------------|---------------|
| | | 1 | 3 | 4 | 4/1 | 4/3 |
| PRENESENI REZULTAT POSLOVANJA | | 5.805.502,38 | 12.065.000,00 | 12.421.482,21 | 214 | 103 |
| 1 | OPĆI PRIHODI I PRIMICI | -645.384,36 | 0,00 | -398.520,84 | 62 | 0 |
| 11 | Opći prihodi i primici | -645.384,36 | 0,00 | -398.520,84 | 62 | 0 |
| 3 | VLASTITI PRIHODI | 87.757,56 | 0,00 | 57.832,37 | 66 | 0 |
| 31 | Vlastiti prihodi - proračunski korisnici | 87.757,56 | 0,00 | 57.832,37 | 66 | 0 |
| 4 | PRIHODI ZA POSEBNE NAMJENE | 5.749.219,00 | 12.000.000,00 | 12.563.917,69 | 219 | 105 |
| 43 | Komunalna naknada | 5.749.219,00 | 12.000.000,00 | 12.563.917,69 | 219 | 105 |
| 6 | DONACIJE | 613.910,18 | 65.000,00 | 198.252,99 | 32 | 305 |
| 62 | Donacije - proračunski korisnici | 613.910,18 | 65.000,00 | 198.252,99 | 32 | 305 |

II. POSEBNI DIO PRORAČUNA

Članak 6.

Posebni dio Polugodišnjeg izvještaja o izvršenju Proračuna Grada Bakra za 2020. godinu sadrži izvršenje po organizacijskoj i programskoj klasifikaciji.

Članak 7.

Izvršenje rashoda i izdataka po organizacijskoj klasifikaciji utvrđenih u Posebnom dijelu Polugodišnjeg izvještaja o izvršenju Proračuna Grada Bakra za 2020. godinu, utvrđuje se kako slijedi:

II POSEBNI DIO

| RASHODI I IZDACI PO ORGANIZACIJSKOJ KLASIFIKACIJI | | Tekući plan za 2020. | Izvršenje proračuna za 2020. | Indeks |
|--|---|-------------------------|------------------------------------|-----------|
| | | 3 | 4 | 4/3 |
| UKUPNO: | | 93.595.000,00 | 31.025.460,87 | 33 |
| Razdjel: 001 | PREDSTAVNIČKA I IZVRŠNA TIJELA | 1.568.000,00 | 573.433,27 | 37 |
| Glava: 00101 | PREDSTAVNIČKA I IZVRŠNA TIJELA | 1.568.000,00 | 573.433,27 | 37 |
| Razdjel: 002 | URED GRADA | 18.659.000,00 | 6.506.509,27 | 35 |
| Glava: 00201 | URED GRADA | 12.563.000,00 | 3.894.017,36 | 31 |
| Glava: 00202 | DJELOVNI VRTI BAKAR | 5.245.500,00 | 2.253.693,53 | 43 |
| Glava: 00203 | GRADSKA KNJIŽNICA BAKAR | 850.500,00 | 358.798,38 | 42 |
| Razdjel: 003 | UPRAVNI ODJEL ZA URBANIZAM, KOMUNALNI SUSTAV I EKOLOGIJU | 65.551.000,00 | 20.573.567,95 | 31 |
| Glava: 00301 | UPRAVNI ODJEL ZA URBANIZAM, KOMUNALNI SUSTAV I EKOLOGIJU | 65.551.000,00 | 20.573.567,95 | 31 |
| Razdjel: 004 | UPRAVNI ODJEL ZA OPĆE, PRAVNE POSLOVE I LOKALNU SAMOUPRAVU | 1.265.000,00 | 469.477,50 | 37 |
| Glava: 00401 | UPRAVNI ODJEL ZA OPĆE, PRAVNE POSLOVE I LOKALNU SAMOUPRAVU | 1.265.000,00 | 469.477,50 | 37 |
| Razdjel: 005 | UPRAVNI ODJEL ZA PRORAČUN I FINACIJE | 6.552.000,00 | 2.902.472,88 | 44 |
| Glava: 00501 | UPRAVNI ODJEL ZA PRORAČUN I FINACIJE | 6.552.000,00 | 2.902.472,88 | 44 |

Članak 8.

Izvršenje rashoda i izdataka po programskoj klasifikaciji utvrđenih u Posebnom dijelu Polugodišnjeg izvještaja o izvršenju Proračuna Grada Bakra za 2020. godinu i iskazanim po izvorima financiranja na razini glave organizacijske klasifikacije i u okviru svake aktivnosti i projekta, utvrđuje se kako slijedi:

| RASHODI I IZDACI PO PROGRAMSKOJ KLASIFIKACIJI | | Tekući plan za 2020. | Izvršenje proračuna za 2020. | Indeks |
|---|--|-------------------------|------------------------------------|-----------|
| | | 3 | 4 | 4/3 |
| UKUPNO: | | 93.595.000,00 | 31.025.460,87 | 33 |
| Razdjel: 001 | PREDSTAVNIČKA I IZVRŠNA TIJELA | 1.568.000,00 | 573.433,27 | 37 |
| Glava: 00101 | PREDSTAVNIČKA I IZVRŠNA TIJELA | 1.568.000,00 | 573.433,27 | 37 |
| Izvor: 1 | OPĆI PRIHODI I PRIMICI | 1.568.000,00 | 573.433,27 | 37 |
| Izvor: 11 | Opći prihodi i primici | 1.568.000,00 | 573.433,27 | 37 |
| PROGRAM: 3000 | Redovan rad Gradskog vijeća | 756.000,00 | 333.339,99 | 44 |
| Aktivnost A300001 | Gradsko vijeće | 550.000,00 | 259.414,11 | 47 |
| Izvor: 1 | OPĆI PRIHODI I PRIMICI | 550.000,00 | 259.414,11 | 47 |
| Izvor: 11 | Opći prihodi i primici | 550.000,00 | 259.414,11 | 47 |
| Funkcija: 011 | Izvršna i zakonodavna tijela, financijski i fiskalni poslovi, vanjski poslovi | 550.000,00 | 259.414,11 | 47 |
| 32 | Materijalni rashodi | 550.000,00 | 259.414,11 | 47 |
| 329 | Ostali nespomenuti rashodi poslovanja | 550.000,00 | 259.414,11 | 47 |
| 3291 | Naknade za rad predstavničkih i izvršnih tijela, povjerenstava i slino | | 259.414,11 | |
| Aktivnost A300002 | Političke stranke | 111.000,00 | 27.720,00 | 25 |
| Izvor: 1 | OPĆI PRIHODI I PRIMICI | 111.000,00 | 27.720,00 | 25 |
| Izvor: 11 | Opći prihodi i primici | 111.000,00 | 27.720,00 | 25 |
| Funkcija: 011 | Izvršna i zakonodavna tijela, financijski i fiskalni poslovi, vanjski poslovi | 111.000,00 | 27.720,00 | 25 |
| 38 | Ostali rashodi | 111.000,00 | 27.720,00 | 25 |
| 381 | Tekuće donacije | 111.000,00 | 27.720,00 | 25 |
| 3811 | Tekuće donacije u novcu | | 27.720,00 | |
| Aktivnost A300003 | Vijeća mjesnih odbora | 95.000,00 | 46.205,88 | 49 |
| Izvor: 1 | OPĆI PRIHODI I PRIMICI | 95.000,00 | 46.205,88 | 49 |
| Izvor: 11 | Opći prihodi i primici | 95.000,00 | 46.205,88 | 49 |
| Funkcija: 011 | Izvršna i zakonodavna tijela, financijski i fiskalni poslovi, vanjski poslovi | 95.000,00 | 46.205,88 | 49 |
| 32 | Materijalni rashodi | 95.000,00 | 46.205,88 | 49 |
| 329 | Ostali nespomenuti rashodi poslovanja | 95.000,00 | 46.205,88 | 49 |
| 3291 | Naknade za rad predstavničkih i izvršnih tijela, povjerenstava i slino | | 46.205,88 | |
| PROGRAM: 3001 | Redovan rad izvršnog tijela Grada Bakra | 790.000,00 | 234.435,52 | 30 |
| Aktivnost A300101 | Naknade i plaće za rad izvršnog tijela | 222.000,00 | 108.148,08 | 49 |
| Izvor: 1 | OPĆI PRIHODI I PRIMICI | 222.000,00 | 108.148,08 | 49 |
| Izvor: 11 | Opći prihodi i primici | 222.000,00 | 108.148,08 | 49 |
| Funkcija: 011 | Izvršna i zakonodavna tijela, financijski i fiskalni poslovi, vanjski poslovi | 222.000,00 | 108.148,08 | 49 |

| RASHODI I IZDACI PO PROGRAMSKOJ KLASIFIKACIJI | | Tekući plan za 2020. | Izvršenje proračuna za 2020. | Indeks |
|---|---|-------------------------|------------------------------------|-----------|
| | | 3 | 4 | 4/3 |
| 31 | Rashodi za zaposlene | 222.000,00 | 108.148,08 | 49 |
| 311 | Plaće (Bruto) | 190.000,00 | 92.830,96 | 49 |
| 3111 | Plaće za redovan rad | | 92.830,96 | |
| 313 | Doprinosi na plaće | 32.000,00 | 15.317,12 | 48 |
| 3132 | Doprinosi za obvezno zdravstveno osiguranje | | 15.317,12 | |
| Aktivnost A300102 | Ostale naknade i troškovi za rad izvršnog tijela | 92.000,00 | 20.695,40 | 22 |
| Izvor: 1 | OPĆI PRIHODI I PRIMICI | 92.000,00 | 20.695,40 | 22 |
| Izvor: 11 | Opći prihodi i primici | 92.000,00 | 20.695,40 | 22 |
| Funkcija: 011 | Izvršna i zakonodavna tijela, financijski i fiskalni poslovi, vanjski poslovi | 92.000,00 | 20.695,40 | 22 |
| 32 | Materijalni rashodi | 92.000,00 | 20.695,40 | 22 |
| 321 | Naknade troškova zaposlenima | 27.000,00 | 3.327,00 | 12 |
| 3211 | Službena putovanja | | 3.327,00 | |
| 3214 | Ostale naknade troškova zaposlenima | | 0,00 | |
| 322 | Rashodi za materijal i energiju | 40.000,00 | 10.211,62 | 26 |
| 3223 | Energija | | 7.703,12 | |
| 3224 | Materijal i dijelovi za tekuće i investicijsko održavanje | | 2.508,50 | |
| 323 | Rashodi za usluge | 25.000,00 | 7.156,78 | 29 |
| 3232 | Usluge tekućeg i investicijskog održavanja | | 7.156,78 | |
| Aktivnost A300103 | Obilježavanje državnih blagdana | 30.000,00 | 3.120,00 | 10 |
| Izvor: 1 | OPĆI PRIHODI I PRIMICI | 30.000,00 | 3.120,00 | 10 |
| Izvor: 11 | Opći prihodi i primici | 30.000,00 | 3.120,00 | 10 |
| Funkcija: 011 | Izvršna i zakonodavna tijela, financijski i fiskalni poslovi, vanjski poslovi | 30.000,00 | 3.120,00 | 10 |
| 32 | Materijalni rashodi | 30.000,00 | 3.120,00 | 10 |
| 323 | Rashodi za usluge | 10.000,00 | 0,00 | 0 |
| 3239 | Ostale usluge | | 0,00 | |
| 329 | Ostali nespomenuti rashodi poslovanja | 20.000,00 | 3.120,00 | 16 |
| 3299 | Ostali nespomenuti rashodi poslovanja | | 3.120,00 | |
| Aktivnost A300104 | Promidžba i informiranje | 190.000,00 | 63.625,00 | 33 |
| Izvor: 1 | OPĆI PRIHODI I PRIMICI | 190.000,00 | 63.625,00 | 33 |
| Izvor: 11 | Opći prihodi i primici | 190.000,00 | 63.625,00 | 33 |
| Funkcija: 011 | Izvršna i zakonodavna tijela, financijski i fiskalni poslovi, vanjski poslovi | 190.000,00 | 63.625,00 | 33 |
| 32 | Materijalni rashodi | 190.000,00 | 63.625,00 | 33 |
| 323 | Rashodi za usluge | 190.000,00 | 63.625,00 | 33 |
| 3233 | Usluge promidžbe i informiranja | | 63.625,00 | |
| 3237 | Intelektualne i osobne usluge | | | |

| RASHODI I IZDACI PO PROGRAMSKOJ KLASIFIKACIJI | | Tekući plan za 2020. | Izvršenje proračuna za 2020. | Indeks |
|---|--|-------------------------|------------------------------------|-----------|
| | | 3 | 4 | 4/3 |
| Aktivnost A300105 | Donacije, potpore i pokroviteljstva | 106.000,00 | 18.513,75 | 17 |
| Izvor: 1 | OPĆI PRIHODI I PRIMICI | 106.000,00 | 18.513,75 | 17 |
| Izvor: 11 | Opći prihodi i primici | 106.000,00 | 18.513,75 | 17 |
| Funkcija: 011 | Izvršna i zakonodavna tijela, financijski i fiskalni poslovi, vanjski poslovi | 15.000,00 | 0,00 | 0 |
| 38 | Ostali rashodi | 15.000,00 | 0,00 | 0 |
| 381 | Tekuće donacije | 15.000,00 | 0,00 | 0 |
| 3811 | Tekuće donacije u novcu | | 0,00 | |
| Funkcija: 062 | Razvoj zajednice | 85.000,00 | 18.513,75 | 22 |
| 32 | Materijalni rashodi | 15.000,00 | 0,00 | 0 |
| 329 | Ostali nespomenuti rashodi poslovanja | 15.000,00 | 0,00 | 0 |
| 3299 | Ostali nespomenuti rashodi poslovanja | | 0,00 | |
| 38 | Ostali rashodi | 70.000,00 | 18.513,75 | 26 |
| 381 | Tekuće donacije | 70.000,00 | 18.513,75 | 26 |
| 3811 | Tekuće donacije u novcu | | 18.513,75 | |
| Funkcija: 098 | Usluge obrazovanja koje nisu drugdje svrstane | 6.000,00 | 0,00 | 0 |
| 38 | Ostali rashodi | 6.000,00 | 0,00 | 0 |
| 381 | Tekuće donacije | 6.000,00 | 0,00 | 0 |
| 3811 | Tekuće donacije u novcu | | 0,00 | |
| Aktivnost A300106 | Reprezentacija | 150.000,00 | 20.333,29 | 14 |
| Izvor: 1 | OPĆI PRIHODI I PRIMICI | 150.000,00 | 20.333,29 | 14 |
| Izvor: 11 | Opći prihodi i primici | 150.000,00 | 20.333,29 | 14 |
| Funkcija: 011 | Izvršna i zakonodavna tijela, financijski i fiskalni poslovi, vanjski poslovi | 150.000,00 | 20.333,29 | 14 |
| 32 | Materijalni rashodi | 150.000,00 | 20.333,29 | 14 |
| 329 | Ostali nespomenuti rashodi poslovanja | 150.000,00 | 20.333,29 | 14 |
| 3293 | Reprezentacija | | 20.333,29 | |
| PROGRAM: 3002 | Redovan rad vijeća i predstavnika nacionalnih manjina | 22.000,00 | 5.657,76 | 26 |
| Aktivnost A300201 | Nagrade za rad članova vijeća i predstavnika nacionalnih manjina | 13.000,00 | 5.657,76 | 44 |
| Izvor: 1 | OPĆI PRIHODI I PRIMICI | 13.000,00 | 5.657,76 | 44 |
| Izvor: 11 | Opći prihodi i primici | 13.000,00 | 5.657,76 | 44 |
| Funkcija: 011 | Izvršna i zakonodavna tijela, financijski i fiskalni poslovi, vanjski poslovi | 13.000,00 | 5.657,76 | 44 |
| 32 | Materijalni rashodi | 13.000,00 | 5.657,76 | 44 |
| 329 | Ostali nespomenuti rashodi poslovanja | 13.000,00 | 5.657,76 | 44 |
| 3291 | Naknade za rad predstavničkih i izvršnih tijela, povjerenstava i slino | | 5.657,76 | |

| RASHODI I IZDACI PO PROGRAMSKOJ KLASIFIKACIJI | | Tekući plan za 2020. | Izvršenje proračuna za 2020. | Indeks |
|---|--|-------------------------|------------------------------------|----------|
| | | 3 | 4 | 4/3 |
| Aktivnost A300202 | Redovna aktivnost vijeća i predstavnika nacionalnih manjina | 6.000,00 | 0,00 | 0 |
| Izvor: 1 | OPĆI PRIHODI I PRIMICI | 6.000,00 | 0,00 | 0 |
| Izvor: 11 | Opći prihodi i primici | 6.000,00 | 0,00 | 0 |
| Funkcija: 011 | Izvršna i zakonodavna tijela, financijski i fiskalni poslovi, vanjski poslovi | 6.000,00 | 0,00 | 0 |
| 32 | Materijalni rashodi | 4.000,00 | 0,00 | 0 |
| 321 | Naknade troškova zaposlenima | 1.000,00 | 0,00 | 0 |
| 3211 | Službena putovanja | | 0,00 | |
| 322 | Rashodi za materijal i energiju | 1.000,00 | 0,00 | 0 |
| 3221 | Uredski materijal i ostali materijalni rashodi | | 0,00 | |
| 323 | Rashodi za usluge | 2.000,00 | 0,00 | 0 |
| 3231 | Usluge telefona, pošte i prijevoza | | 0,00 | |
| 3237 | Intelektualne i osobne usluge | | 0,00 | |
| 34 | Financijski rashodi | 1.000,00 | 0,00 | 0 |
| 343 | Ostali financijski rashodi | 1.000,00 | 0,00 | 0 |
| 3431 | Bankarske usluge i usluge platnog prometa | | 0,00 | |
| 38 | Ostali rashodi | 1.000,00 | 0,00 | 0 |
| 381 | Tekuće donacije | 1.000,00 | 0,00 | 0 |
| 3811 | Tekuće donacije u novcu | | 0,00 | |
| Aktivnost A300203 | Programska aktivnost vijeća i predstavnika nacionalnih manjina | 3.000,00 | 0,00 | 0 |
| Izvor: 1 | OPĆI PRIHODI I PRIMICI | 3.000,00 | 0,00 | 0 |
| Izvor: 11 | Opći prihodi i primici | 3.000,00 | 0,00 | 0 |
| Funkcija: 011 | Izvršna i zakonodavna tijela, financijski i fiskalni poslovi, vanjski poslovi | 3.000,00 | 0,00 | 0 |
| 32 | Materijalni rashodi | 3.000,00 | 0,00 | 0 |
| 323 | Rashodi za usluge | 3.000,00 | 0,00 | 0 |
| 3231 | Usluge telefona, pošte i prijevoza | | 0,00 | |
| 3237 | Intelektualne i osobne usluge | | 0,00 | |

| RASHODI I IZDACI PO PROGRAMSKOJ KLASIFIKACIJI | | Tekući plan za 2020. | Izvršenje proračuna za 2020. | Indeks |
|---|--|-------------------------|------------------------------------|-----------|
| | | 3 | 4 | 4/3 |
| Razdjel: 002 | URED GRADA | 18.659.000,00 | 6.506.509,27 | 35 |
| Glava: 00201 | URED GRADA | 12.563.000,00 | 3.894.017,36 | 31 |
| Izvor: 1 | OPĆI PRIHODI I PRIMICI | 10.478.000,00 | 3.618.750,37 | 35 |
| Izvor: 11 | Opći prihodi i primici | 10.478.000,00 | 3.618.750,37 | 35 |
| Izvor: 4 | PRIHODI ZA POSEBNE NAMJENE | 888.000,00 | 23.441,44 | 3 |
| Izvor: 42 | Komunalni doprinos | 358.000,00 | 6.844,44 | 2 |
| Izvor: 43 | Komunalna naknada | 445.000,00 | 0,00 | 0 |
| Izvor: 44 | Ostali prihodi za posebne namjene | 85.000,00 | 16.597,00 | 20 |
| Izvor: 5 | POMOĆI | 132.000,00 | 9.300,80 | 7 |
| Izvor: 52 | Pomoći iz drugih proračuna | 90.000,00 | 9.274,80 | 10 |
| Izvor: 53 | Pomoći temeljem prijenosa EU sredstava | 42.000,00 | 26,00 | 0 |
| Izvor: 7 | PRIHODI OD PRODAJE ILI ZAMJENE NEFINANCIJSKE IMOVINE I NAKNADE S NASLOVA OSIGURANJA | 1.065.000,00 | 242.524,75 | 23 |
| Izvor: 71 | Prihodi od prodaje ili zamjene nefinancijske imovine | 1.065.000,00 | 242.524,75 | 23 |
| PROGRAM: 3100 | Uprava i administracija | 713.000,00 | 330.995,65 | 46 |
| Aktivnost A310001 | Redovan rad Ureda Grada | 713.000,00 | 330.995,65 | 46 |
| Izvor: 1 | OPĆI PRIHODI I PRIMICI | 713.000,00 | 330.995,65 | 46 |
| Izvor: 11 | Opći prihodi i primici | 713.000,00 | 330.995,65 | 46 |
| Funkcija: 013 | Opće usluge | 713.000,00 | 330.995,65 | 46 |
| 31 | Rashodi za zaposlene | 680.000,00 | 320.782,65 | 47 |
| 311 | Plaće (Bruto) | 551.000,00 | 273.633,17 | 50 |
| 3111 | Plaće za redovan rad | | 273.633,17 | |
| 312 | Ostali rashodi za zaposlene | 37.000,00 | 2.000,00 | 5 |
| 3121 | Ostali rashodi za zaposlene | | 2.000,00 | |
| 313 | Doprinosi na plaće | 92.000,00 | 45.149,48 | 49 |
| 3132 | Doprinosi za obvezno zdravstveno osiguranje | | 45.149,48 | |
| 32 | Materijalni rashodi | 33.000,00 | 10.213,00 | 31 |
| 321 | Naknade troškova zaposlenima | 33.000,00 | 10.213,00 | 31 |
| 3211 | Službena putovanja | | 559,00 | |
| 3212 | Naknade za prijevoz, za rad na terenu i odvojeni život | | 9.500,00 | |
| 3213 | Stručno usavršavanje zaposlenika | | 0,00 | |
| 3214 | Ostale naknade troškova zaposlenima | | 154,00 | |
| PROGRAM: 3102 | Promicanje kulture | 1.460.000,00 | 325.374,45 | 22 |
| Tekući projekt T310201 | Izdavačka djelatnost | 190.000,00 | 16.818,27 | 9 |
| Izvor: 1 | OPĆI PRIHODI I PRIMICI | 180.000,00 | 16.818,27 | 9 |
| Izvor: 11 | Opći prihodi i primici | 180.000,00 | 16.818,27 | 9 |
| Izvor: 5 | POMOĆI | 10.000,00 | 0,00 | 0 |
| Izvor: 52 | Pomoći iz drugih proračuna | 10.000,00 | 0,00 | 0 |

| RASHODI I IZDACI PO PROGRAMSKOJ KLASIFIKACIJI | | Tekući plan za 2020. | Izvršenje proračuna za 2020. | Indeks |
|---|--|-------------------------|------------------------------------|-----------|
| | | 3 | 4 | 4/3 |
| Funkcija: 083 | Službe emitiranja i izdavanja | 190.000,00 | 16.818,27 | 9 |
| 32 | Materijalni rashodi | 170.000,00 | 16.818,27 | 10 |
| 323 | Rashodi za usluge | 170.000,00 | 16.818,27 | 10 |
| 3237 | Intelektualne i osobne usluge | | 3.143,27 | |
| 3239 | Ostale usluge | | 13.675,00 | |
| 38 | Ostali rashodi | 20.000,00 | 0,00 | 0 |
| 381 | Tekuće donacije | 20.000,00 | 0,00 | 0 |
| 3811 | Tekuće donacije u novcu | | 0,00 | |
| Aktivnost A310201 | Kulturne manifestacije | 798.000,00 | 200.158,61 | 25 |
| Izvor: 1 | OPĆI PRIHODI I PRIMICI | 768.000,00 | 183.561,61 | 24 |
| Izvor: 11 | Opći prihodi i primici | 768.000,00 | 183.561,61 | 24 |
| Izvor: 4 | PRIHODI ZA POSEBNE NAMJENE | 30.000,00 | 16.597,00 | 55 |
| Izvor: 44 | Ostali prihodi za posebne namjene | 30.000,00 | 16.597,00 | 55 |
| Funkcija: 082 | Službe kulture | 798.000,00 | 200.158,61 | 25 |
| 32 | Materijalni rashodi | 263.000,00 | 1.500,00 | 1 |
| 322 | Rashodi za materijal i energiju | 20.000,00 | 0,00 | 0 |
| 3221 | Uredski materijal i ostali materijalni rashodi | | 0,00 | |
| 3225 | Sitni inventar i auto gume | | 0,00 | |
| 323 | Rashodi za usluge | 233.000,00 | 1.500,00 | 1 |
| 3237 | Intelektualne i osobne usluge | | 0,00 | |
| 3239 | Ostale usluge | | 1.500,00 | |
| 329 | Ostali nespomenuti rashodi poslovanja | 10.000,00 | 0,00 | 0 |
| 3293 | Reprezentacija | | 0,00 | |
| 38 | Ostali rashodi | 535.000,00 | 198.658,61 | 37 |
| 381 | Tekuće donacije | 535.000,00 | 198.658,61 | 37 |
| 3811 | Tekuće donacije u novcu | | 198.658,61 | |
| Aktivnost A310202 | Promidžba i informiranje | 93.000,00 | 37.597,00 | 40 |
| Izvor: 1 | OPĆI PRIHODI I PRIMICI | 93.000,00 | 37.597,00 | 40 |
| Izvor: 11 | Opći prihodi i primici | 93.000,00 | 37.597,00 | 40 |
| Funkcija: 082 | Službe kulture | 16.000,00 | 0,00 | 0 |
| 32 | Materijalni rashodi | 16.000,00 | 0,00 | 0 |
| 323 | Rashodi za usluge | 16.000,00 | 0,00 | 0 |
| 3233 | Usluge promidžbe i informiranja | | 0,00 | |
| Funkcija: 083 | Službe emitiranja i izdavanja | 77.000,00 | 37.597,00 | 49 |
| 32 | Materijalni rashodi | 77.000,00 | 37.597,00 | 49 |
| 323 | Rashodi za usluge | 77.000,00 | 37.597,00 | 49 |
| 3233 | Usluge promidžbe i informiranja | | 37.597,00 | |

| RASHODI I IZDACI PO PROGRAMSKOJ KLASIFIKACIJI | | Tekući plan za 2020. | Izvršenje proračuna za 2020. | Indeks |
|---|---|-------------------------|------------------------------------|-----------|
| | | 3 | 4 | 4/3 |
| Aktivnost A310206 | Kulturno stvaralaštvo | 355.000,00 | 66.400,00 | 19 |
| Izvor: 1 | OPĆI PRIHODI I PRIMICI | 355.000,00 | 66.400,00 | 19 |
| Izvor: 11 | Opći prihodi i primici | 355.000,00 | 66.400,00 | 19 |
| Funkcija: 082 | Službe kulture | 355.000,00 | 66.400,00 | 19 |
| 38 | Ostali rashodi | 355.000,00 | 66.400,00 | 19 |
| 381 | Tekuće donacije | 355.000,00 | 66.400,00 | 19 |
| 3811 | Tekuće donacije u novcu | | 66.400,00 | |
| Aktivnost A310205 | Redovan rad i opremanje knjižnice Praputnjak | 24.000,00 | 4.400,57 | 18 |
| Izvor: 1 | OPĆI PRIHODI I PRIMICI | 24.000,00 | 4.400,57 | 18 |
| Izvor: 11 | Opći prihodi i primici | 24.000,00 | 4.400,57 | 18 |
| Funkcija: 082 | Službe kulture | 24.000,00 | 4.400,57 | 18 |
| 32 | Materijalni rashodi | 19.000,00 | 4.400,57 | 23 |
| 323 | Rashodi za usluge | 19.000,00 | 4.400,57 | 23 |
| 3237 | Intelektualne i osobne usluge | | 4.400,57 | |
| 42 | Rashodi za nabavu proizvedene dugotrajne imovine | 5.000,00 | 0,00 | 0 |
| 424 | Knjige, umjetnička djela i ostale izložbene vrijednosti | 5.000,00 | 0,00 | 0 |
| 4241 | Knjige | | 0,00 | |
| PROGRAM: 3103 | Očuvanje spomeničke baštine | 858.000,00 | 6.844,44 | 1 |
| Kapitalni projekt K310301 | Revitalizacija bakarskog kaštela | 758.000,00 | 6.844,44 | 1 |
| Izvor: 4 | PRIHODI ZA POSEBNE NAMJENE | 758.000,00 | 6.844,44 | 1 |
| Izvor: 43 | Komunalna naknada | 345.000,00 | 0,00 | 0 |
| Izvor: 42 | Komunalni doprinos | 358.000,00 | 6.844,44 | 2 |
| Izvor: 44 | Ostali prihodi za posebne namjene | 55.000,00 | 0,00 | 0 |
| Funkcija: 082 | Službe kulture | 758.000,00 | 6.844,44 | 1 |
| 42 | Rashodi za nabavu proizvedene dugotrajne imovine | 400.000,00 | 0,00 | 0 |
| 426 | Nematerijalna proizvedena imovina | 400.000,00 | 0,00 | 0 |
| 4264 | Ostala nematerijalna proizvedena imovina | | 0,00 | |
| 45 | Rashodi za dodatna ulaganja na nefinancijskoj imovini | 358.000,00 | 6.844,44 | 2 |
| 451 | Dodatna ulaganja na građevinskim objektima | 358.000,00 | 6.844,44 | 2 |
| 4511 | Dodatna ulaganja na građevinskim objektima | | 6.844,44 | |
| Kapitalni projekt K310306 | Gradski muzej - palača Marochino | 100.000,00 | 0,00 | 0 |
| Izvor: 4 | PRIHODI ZA POSEBNE NAMJENE | 100.000,00 | 0,00 | 0 |
| Izvor: 43 | Komunalna naknada | 100.000,00 | 0,00 | 0 |
| Funkcija: 082 | Službe kulture | 100.000,00 | 0,00 | 0 |

| RASHODI I IZDACI PO PROGRAMSKOJ KLASIFIKACIJI | | Tekući plan za 2020. | Izvršenje proračuna za 2020. | Indeks |
|---|---|-------------------------|------------------------------------|-----------|
| | | 3 | 4 | 4/3 |
| 42 | Rashodi za nabavu proizvedene dugotrajne imovine | 100.000,00 | 0,00 | 0 |
| 426 | Nematerijalna proizvedena imovina | 100.000,00 | 0,00 | 0 |
| 4264 | Ostala nematerijalna proizvedena imovina | | 0,00 | |
| PROGRAM: 3104 | Razvoj sporta i rekreacije | 2.279.000,00 | 859.996,80 | 38 |
| Aktivnost A310402 | Korištenje i održavanje sportskih dvorana | 205.000,00 | 29.325,20 | 14 |
| Izvor: 1 | OPĆI PRIHODI I PRIMICI | 205.000,00 | 29.325,20 | 14 |
| Izvor: 11 | Opći prihodi i primici | 205.000,00 | 29.325,20 | 14 |
| Funkcija: 081 | Službe rekreacije i sporta | 205.000,00 | 29.325,20 | 14 |
| 32 | Materijalni rashodi | 205.000,00 | 29.325,20 | 14 |
| 323 | Rashodi za usluge | 145.000,00 | 24.889,92 | 17 |
| 3235 | Zakupnine i najamnine | | 11.400,00 | |
| 3237 | Intelektualne i osobne usluge | | 13.489,92 | |
| 329 | Ostali nespomenuti rashodi poslovanja | 60.000,00 | 4.435,28 | 7 |
| 3299 | Ostali nespomenuti rashodi poslovanja | | 4.435,28 | |
| Aktivnost A310404 | Razvoj sporta i rekreacije | 1.996.000,00 | 830.671,60 | 42 |
| Izvor: 1 | OPĆI PRIHODI I PRIMICI | 1.946.000,00 | 830.671,60 | 43 |
| Izvor: 11 | Opći prihodi i primici | 1.946.000,00 | 830.671,60 | 43 |
| Izvor: 7 | PRIHODI OD PRODAJE ILI ZAMJENE NEFINANCIJSKE IMOVINE I NAKNADE S NASLOVA OSIGURANJA | 50.000,00 | 0,00 | 0 |
| Izvor: 71 | Prihodi od prodaje ili zamjene nefinancijske imovine | 50.000,00 | 0,00 | 0 |
| Funkcija: 081 | Službe rekreacije i sporta | 1.996.000,00 | 830.671,60 | 42 |
| 38 | Ostali rashodi | 1.996.000,00 | 830.671,60 | 42 |
| 381 | Tekuće donacije | 1.946.000,00 | 830.671,60 | 43 |
| 3811 | Tekuće donacije u novcu | | 830.671,60 | |
| 382 | Kapitalne donacije | 50.000,00 | 0,00 | 0 |
| 3821 | Kapitalne donacije neprofitnim organizacijama | | 0,00 | |
| Aktivnost A310405 | Sportske aktivnosti djece predškolske i školske dobi | 30.000,00 | 0,00 | 0 |
| Izvor: 1 | OPĆI PRIHODI I PRIMICI | 30.000,00 | 0,00 | 0 |
| Izvor: 11 | Opći prihodi i primici | 30.000,00 | 0,00 | 0 |
| Funkcija: 081 | Službe rekreacije i sporta | 30.000,00 | 0,00 | 0 |
| 36 | Pomoći dane u inozemstvo i unutar općeg proračuna | 15.000,00 | 0,00 | 0 |
| 366 | Pomoći proračunskim korisnicima drugih proračuna | 15.000,00 | 0,00 | 0 |
| 3661 | Tekuće pomoći proračunskim korisnicima drugih proračuna | | 0,00 | |
| 38 | Ostali rashodi | 15.000,00 | 0,00 | 0 |
| 381 | Tekuće donacije | 15.000,00 | 0,00 | 0 |
| 3811 | Tekuće donacije u novcu | | 0,00 | |

| RASHODI I IZDACI PO PROGRAMSKOJ KLASIFIKACIJI | | Tekući plan za 2020. | Izvršenje proračuna za 2020. | Indeks |
|---|---|-------------------------|------------------------------------|-----------|
| | | 3 | 4 | 4/3 |
| Aktivnost A310406 | Ostale potpore sportskim društvima i udrugama | 18.000,00 | 0,00 | 0 |
| Izvor: 1 | OPĆI PRIHODI I PRIMICI | 18.000,00 | 0,00 | 0 |
| Izvor: 11 | Opći prihodi i primici | 18.000,00 | 0,00 | 0 |
| Funkcija: 081 | Službe rekreacije i sporta | 18.000,00 | 0,00 | 0 |
| 38 | Ostali rashodi | 18.000,00 | 0,00 | 0 |
| 381 | Tekuće donacije | 18.000,00 | 0,00 | 0 |
| 3811 | Tekuće donacije u novcu | | 0,00 | |
| Aktivnost A310407 | Poticanje vrhunskih rezultata i postignuća u sportu | 30.000,00 | 0,00 | 0 |
| Izvor: 1 | OPĆI PRIHODI I PRIMICI | 30.000,00 | 0,00 | 0 |
| Izvor: 11 | Opći prihodi i primici | 30.000,00 | 0,00 | 0 |
| Funkcija: 081 | Službe rekreacije i sporta | 30.000,00 | 0,00 | 0 |
| 38 | Ostali rashodi | 30.000,00 | 0,00 | 0 |
| 381 | Tekuće donacije | 30.000,00 | 0,00 | 0 |
| 3811 | Tekuće donacije u novcu | | 0,00 | |
| PROGRAM: 3105 | Predškolski odgoj | 1.790.000,00 | 672.216,77 | 38 |
| Aktivnost A310501 | Smještaj djece u privatnim vrtićima | 1.600.000,00 | 627.940,56 | 39 |
| Izvor: 1 | OPĆI PRIHODI I PRIMICI | 1.600.000,00 | 627.940,56 | 39 |
| Izvor: 11 | Opći prihodi i primici | 1.600.000,00 | 627.940,56 | 39 |
| Funkcija: 091 | Predškolsko i osnovno obrazovanje | 1.600.000,00 | 627.940,56 | 39 |
| 37 | Naknade građanima i kućanstvima na temelju osiguranja i druge naknade | 1.600.000,00 | 627.940,56 | 39 |
| 372 | Ostale naknade građanima i kućanstvima iz proračuna | 1.600.000,00 | 627.940,56 | 39 |
| 3721 | Naknade građanima i kućanstvima u novcu | | 627.940,56 | |
| Aktivnost A310502 | Obilježavanje dana Svetog Nikole | 100.000,00 | 0,00 | 0 |
| Izvor: 1 | OPĆI PRIHODI I PRIMICI | 100.000,00 | 0,00 | 0 |
| Izvor: 11 | Opći prihodi i primici | 100.000,00 | 0,00 | 0 |
| Funkcija: 098 | Usluge obrazovanja koje nisu drugdje svrstane | 100.000,00 | 0,00 | 0 |
| 38 | Ostali rashodi | 100.000,00 | 0,00 | 0 |
| 381 | Tekuće donacije | 100.000,00 | 0,00 | 0 |
| 3812 | Tekuće donacije u naravi | | 0,00 | |
| Aktivnost A310503 | Sufinanciranje djelatnosti dadilja | 90.000,00 | 44.276,21 | 49 |
| Izvor: 1 | OPĆI PRIHODI I PRIMICI | 90.000,00 | 44.276,21 | 49 |
| Izvor: 11 | Opći prihodi i primici | 90.000,00 | 44.276,21 | 49 |
| Funkcija: 091 | Predškolsko i osnovno obrazovanje | 90.000,00 | 44.276,21 | 49 |
| 37 | Naknade građanima i kućanstvima na temelju osiguranja i druge naknade | 90.000,00 | 44.276,21 | 49 |
| 372 | | | | |

| RASHODI I IZDACI PO PROGRAMSKOJ KLASIFIKACIJI | | Tekući plan za 2020. | Izvršenje proračuna za 2020. | Indeks |
|---|--|-------------------------|------------------------------------|------------|
| | | 3 | 4 | 4/3 |
| | Ostale naknade građanima i kućanstvima iz proračuna | 90.000,00 | 44.276,21 | 49 |
| 3721 | Naknade građanima i kućanstvima u novcu | | 44.276,21 | |
| PROGRAM: | Osnovno, srednjoškolsko i visoko obrazovanje | 1.280.000,00 | 430.571,59 | 34 |
| 3106 | | | | |
| Aktivnost | Poboljšanje pedagoškog standarda | 800.000,00 | 239.033,35 | 30 |
| A310601 | | | | |
| Izvor: 1 | OPĆI PRIHODI I PRIMICI | 800.000,00 | 239.033,35 | 30 |
| Izvor: 11 | Opći prihodi i primici | 800.000,00 | 239.033,35 | 30 |
| Funkcija: 091 | Predškolsko i osnovno obrazovanje | 500.000,00 | 219.033,35 | 44 |
| 36 | Pomoći dane u inozemstvo i unutar općeg proračuna | 500.000,00 | 219.033,35 | 44 |
| 366 | Pomoći proračunskim korisnicima drugih proračuna | 500.000,00 | 219.033,35 | 44 |
| 3661 | Tekuće pomoći proračunskim korisnicima drugih proračuna | | 219.033,35 | |
| Funkcija: 098 | Usluge obrazovanja koje nisu drugdje svrstane | 300.000,00 | 20.000,00 | 7 |
| 36 | Pomoći dane u inozemstvo i unutar općeg proračuna | 20.000,00 | 20.000,00 | 100 |
| 366 | Pomoći proračunskim korisnicima drugih proračuna | 20.000,00 | 20.000,00 | 100 |
| 3661 | Tekuće pomoći proračunskim korisnicima drugih proračuna | | 20.000,00 | |
| 37 | Naknade građanima i kućanstvima na temelju osiguranja i druge naknade | 250.000,00 | | |
| 372 | Ostale naknade građanima i kućanstvima iz proračuna | 250.000,00 | | |
| 3722 | Naknade građanima i kućanstvima u naravi | | | |
| 38 | Ostali rashodi | 30.000,00 | 0,00 | 0 |
| 381 | Tekuće donacije | 30.000,00 | 0,00 | 0 |
| 3812 | Tekuće donacije u naravi | | 0,00 | |
| Kapitalni projekt | Ulaganja u objekte osnovnih škola i Pomorske škole | 60.000,00 | 11.674,00 | 19 |
| K310601 | | | | |
| Izvor: 7 | PRIHODI OD PRODAJE ILI ZAMJENE NEFINANCIJSKE IMOVINE I NAKNADE S NASLOVA OSIGURANJA | 60.000,00 | 11.674,00 | 19 |
| Izvor: 71 | Prihodi od prodaje ili zamjene nefinancijske imovine | 60.000,00 | 11.674,00 | 19 |
| Funkcija: 098 | Usluge obrazovanja koje nisu drugdje svrstane | 60.000,00 | 11.674,00 | 19 |
| 36 | Pomoći dane u inozemstvo i unutar općeg proračuna | 60.000,00 | 11.674,00 | 19 |
| 366 | Pomoći proračunskim korisnicima drugih proračuna | 60.000,00 | 11.674,00 | 19 |
| 3662 | Kapitalne pomoći proračunskim korisnicima drugih proračuna | | 11.674,00 | |
| Aktivnost | Poticanje učenika i studenata | 260.000,00 | 141.000,00 | 54 |
| A310602 | | | | |
| Izvor: 1 | OPĆI PRIHODI I PRIMICI | 260.000,00 | 141.000,00 | 54 |
| Izvor: 11 | Opći prihodi i primici | 260.000,00 | 141.000,00 | 54 |
| Funkcija: 098 | Usluge obrazovanja koje nisu drugdje svrstane | 260.000,00 | 141.000,00 | 54 |

| RASHODI I IZDACI PO PROGRAMSKOJ KLASIFIKACIJI | | Tekući plan za 2020. | Izvršenje proračuna za 2020. | Indeks |
|---|---|-------------------------|------------------------------------|-----------|
| | | 3 | 4 | 4/3 |
| 37 | Naknade građanima i kućanstvima na temelju osiguranja i druge naknade | 260.000,00 | 141.000,00 | 54 |
| 372 | Ostale naknade građanima i kućanstvima iz proračuna | 260.000,00 | 141.000,00 | 54 |
| 3721 | Naknade građanima i kućanstvima u novcu | | 141.000,00 | |
| Aktivnost A310603 | Pomoć učenicima i studentima | 160.000,00 | 38.864,24 | 24 |
| Izvor: 1 | OPĆI PRIHODI I PRIMICI | 160.000,00 | 38.864,24 | 24 |
| Izvor: 11 | Opći prihodi i primici | 160.000,00 | 38.864,24 | 24 |
| Funkcija: 098 | Usluge obrazovanja koje nisu drugdje svrstane | 160.000,00 | 38.864,24 | 24 |
| 37 | Naknade građanima i kućanstvima na temelju osiguranja i druge naknade | 160.000,00 | 38.864,24 | 24 |
| 372 | Ostale naknade građanima i kućanstvima iz proračuna | 160.000,00 | 38.864,24 | 24 |
| 3722 | Naknade građanima i kućanstvima u naravi | | 38.864,24 | |
| PROGRAM: 3107 | Socijalna zaštita i skrb | 1.973.000,00 | 636.650,11 | 32 |
| Aktivnost A310701 | Potpore za novorođenu djecu | 250.000,00 | 141.000,00 | 56 |
| Izvor: 1 | OPĆI PRIHODI I PRIMICI | 250.000,00 | 141.000,00 | 56 |
| Izvor: 11 | Opći prihodi i primici | 250.000,00 | 141.000,00 | 56 |
| Funkcija: 104 | Obitelj i djeca | 250.000,00 | 141.000,00 | 56 |
| 37 | Naknade građanima i kućanstvima na temelju osiguranja i druge naknade | 250.000,00 | 141.000,00 | 56 |
| 372 | Ostale naknade građanima i kućanstvima iz proračuna | 250.000,00 | 141.000,00 | 56 |
| 3721 | Naknade građanima i kućanstvima u novcu | | 141.000,00 | |
| Aktivnost A310702 | Pomoć socijalno ugroženim obiteljima | 1.458.000,00 | 425.157,54 | 29 |
| Izvor: 1 | OPĆI PRIHODI I PRIMICI | 1.418.000,00 | 425.157,54 | 30 |
| Izvor: 11 | Opći prihodi i primici | 1.418.000,00 | 425.157,54 | 30 |
| Izvor: 5 | POMOĆI | 40.000,00 | 0,00 | 0 |
| Izvor: 52 | Pomoći iz drugih proračuna | 40.000,00 | 0,00 | 0 |
| Funkcija: 104 | Obitelj i djeca | 1.288.000,00 | 374.804,54 | 29 |
| 37 | Naknade građanima i kućanstvima na temelju osiguranja i druge naknade | 1.288.000,00 | 374.804,54 | 29 |
| 372 | Ostale naknade građanima i kućanstvima iz proračuna | 1.288.000,00 | 374.804,54 | 29 |
| 3721 | Naknade građanima i kućanstvima u novcu | | 106.525,04 | |
| 3722 | Naknade građanima i kućanstvima u naravi | | 268.279,50 | |
| Funkcija: 106 | Stanovanje | 170.000,00 | 50.353,00 | 30 |
| 37 | Naknade građanima i kućanstvima na temelju osiguranja i druge naknade | 170.000,00 | 50.353,00 | 30 |
| 372 | Ostale naknade građanima i kućanstvima iz proračuna | 170.000,00 | 50.353,00 | 30 |
| 3721 | Naknade građanima i kućanstvima u novcu | | 3.600,00 | |
| 3722 | Naknade građanima i kućanstvima u naravi | | 46.753,00 | |

| RASHODI I IZDACI PO PROGRAMSKOJ KLASIFIKACIJI | | Tekući plan za 2020. | Izvršenje proračuna za 2020. | Indeks |
|---|---|-------------------------|------------------------------------|-----------|
| | | 3 | 4 | 4/3 |
| Aktivnost A310703 | Pomoć socijalno ugroženim umirovljenicima | 30.000,00 | 6.000,00 | 20 |
| Izvor: 1 | OPĆI PRIHODI I PRIMICI | 30.000,00 | 6.000,00 | 20 |
| Izvor: 11 | Opći prihodi i primici | 30.000,00 | 6.000,00 | 20 |
| Funkcija: 102 | Starost | 30.000,00 | 6.000,00 | 20 |
| 37 | Naknade građanima i kućanstvima na temelju osiguranja i druge naknade | 30.000,00 | 6.000,00 | 20 |
| 372 | Ostale naknade građanima i kućanstvima iz proračuna | 30.000,00 | 6.000,00 | 20 |
| 3721 | Naknade građanima i kućanstvima u novcu | | 6.000,00 | |
| Aktivnost A310704 | Pomoć invalidnim i hendikepiranim osobama | 235.000,00 | 64.492,57 | 27 |
| Izvor: 1 | OPĆI PRIHODI I PRIMICI | 235.000,00 | 64.492,57 | 27 |
| Izvor: 11 | Opći prihodi i primici | 235.000,00 | 64.492,57 | 27 |
| Funkcija: 101 | Bolest i invaliditet | 235.000,00 | 64.492,57 | 27 |
| 32 | Materijalni rashodi | 55.000,00 | 22.354,55 | 41 |
| 323 | Rashodi za usluge | 55.000,00 | 22.354,55 | 41 |
| 3237 | Intelektualne i osobne usluge | | 22.354,55 | |
| 37 | Naknade građanima i kućanstvima na temelju osiguranja i druge naknade | 180.000,00 | 42.138,02 | 23 |
| 372 | Ostale naknade građanima i kućanstvima iz proračuna | 180.000,00 | 42.138,02 | 23 |
| 3721 | Naknade građanima i kućanstvima u novcu | | 0,00 | |
| 3722 | Naknade građanima i kućanstvima u naravi | | 42.138,02 | |
| PROGRAM: 3108 | Zdravstvena zaštita | 576.000,00 | 145.671,62 | 25 |
| Aktivnost A310801 | Poboljšanje zdravstvenog standarda | 567.000,00 | 145.671,62 | 26 |
| Izvor: 1 | OPĆI PRIHODI I PRIMICI | 527.000,00 | 136.396,82 | 26 |
| Izvor: 11 | Opći prihodi i primici | 527.000,00 | 136.396,82 | 26 |
| Izvor: 5 | POMOĆI | 40.000,00 | 9.274,80 | 23 |
| Izvor: 52 | Pomoći iz drugih proračuna | 40.000,00 | 9.274,80 | 23 |
| Funkcija: 074 | Službe javnog zdravstva | 425.000,00 | 98.269,00 | 23 |
| 32 | Materijalni rashodi | 185.000,00 | 73.269,00 | 40 |
| 323 | Rashodi za usluge | 185.000,00 | 73.269,00 | 40 |
| 3236 | Zdravstvene i veterinarske usluge | | 73.269,00 | |
| 36 | Pomoći dane u inozemstvo i unutar općeg proračuna | 240.000,00 | 25.000,00 | 10 |
| 366 | Pomoći proračunskim korisnicima drugih proračuna | 240.000,00 | 25.000,00 | 10 |
| 3661 | Tekuće pomoći proračunskim korisnicima drugih proračuna | | 25.000,00 | |
| Funkcija: 076 | Poslovi i usluge zdravstva koji nisu drugdje svrstani | 142.000,00 | 47.402,62 | 33 |
| 32 | Materijalni rashodi | 10.000,00 | 2.137,42 | 21 |
| 323 | Rashodi za usluge | 10.000,00 | 2.137,42 | 21 |
| 3237 | Intelektualne i osobne usluge | | 2.137,42 | |

| RASHODI I IZDACI PO PROGRAMSKOJ KLASIFIKACIJI | | Tekući plan za 2020. | Izvršenje proračuna za 2020. | Indeks |
|---|--|-------------------------|------------------------------------|------------|
| | | 3 | 4 | 4/3 |
| 38 | Ostali rashodi | 132.000,00 | 45.265,20 | 34 |
| 381 | Tekuće donacije | 132.000,00 | 45.265,20 | 34 |
| 3811 | Tekuće donacije u novcu | | 45.265,20 | |
| Aktivnost A310803 | Prevenција poremećaja u ponašanju, ovisnostima i ostalim psihosocijalnim problemima | 9.000,00 | 0,00 | 0 |
| Izvor: 1 | OPĆI PRIHODI I PRIMICI | 9.000,00 | 0,00 | 0 |
| Izvor: 11 | Opći prihodi i primici | 9.000,00 | 0,00 | 0 |
| Funkcija: 076 | Poslovi i usluge zdravstva koji nisu drugdje svrstani | 9.000,00 | 0,00 | 0 |
| 38 | Ostali rashodi | 9.000,00 | 0,00 | 0 |
| 381 | Tekuće donacije | 9.000,00 | 0,00 | 0 |
| 3811 | Tekuće donacije u novcu | | 0,00 | |
| PROGRAM: 3109 | Razvoj civilnog društva | 307.000,00 | 137.609,66 | 45 |
| Tekući projekt T310901 | Znanjem do posla | 42.000,00 | 26,00 | 0 |
| Izvor: 5 | POMOĆI | 42.000,00 | 26,00 | 0 |
| Izvor: 53 | Pomoći temeljem prijenosa EU sredstava | 42.000,00 | 26,00 | 0 |
| Funkcija: 062 | Razvoj zajednice | 42.000,00 | 26,00 | 0 |
| 31 | Rashodi za zaposlene | 32.000,00 | | |
| 311 | Plaće (Bruto) | 27.000,00 | | |
| 3111 | Plaće za redovan rad | | | |
| 313 | Doprinosi na plaće | 5.000,00 | | |
| 3132 | Doprinosi za obvezno zdravstveno osiguranje | | | |
| 32 | Materijalni rashodi | 10.000,00 | 26,00 | 0 |
| 321 | Naknade troškova zaposlenima | 10.000,00 | 26,00 | 0 |
| 3214 | Ostale naknade troškova zaposlenima | | 26,00 | |
| Aktivnost A310902 | Razvoj civilnog društva | 195.000,00 | 18.410,00 | 9 |
| Izvor: 1 | OPĆI PRIHODI I PRIMICI | 195.000,00 | 18.410,00 | 9 |
| Izvor: 11 | Opći prihodi i primici | 195.000,00 | 18.410,00 | 9 |
| Funkcija: 086 | Rashodi za rekreaciju, kulturu i religiju koji nisu drugdje svrstani | 195.000,00 | 18.410,00 | 9 |
| 38 | Ostali rashodi | 195.000,00 | 18.410,00 | 9 |
| 381 | Tekuće donacije | 195.000,00 | 18.410,00 | 9 |
| 3811 | Tekuće donacije u novcu | | 18.410,00 | |
| Aktivnost A310903 | Hrvatski crveni križ | 70.000,00 | 119.173,66 | 170 |
| Izvor: 1 | OPĆI PRIHODI I PRIMICI | 70.000,00 | 119.173,66 | 170 |
| Izvor: 11 | Opći prihodi i primici | 70.000,00 | 119.173,66 | 170 |
| Funkcija: 076 | Poslovi i usluge zdravstva koji nisu drugdje svrstani | 70.000,00 | 119.173,66 | 170 |
| 38 | Ostali rashodi | 70.000,00 | 119.173,66 | 170 |
| 381 | Tekuće donacije | 70.000,00 | 119.173,66 | 170 |

| RASHODI I IZDACI PO PROGRAMSKOJ KLASIFIKACIJI | | Tekući plan za 2020. | Izvršenje proračuna za 2020. | Indeks |
|---|--|-------------------------|------------------------------------|-----------|
| | | 3 | 4 | 4/3 |
| 3811 | Tekuće donacije u novcu | | 119.173,66 | |
| PROGRAM: | Promicanje razvoja poduzetništva | 114.000,00 | 31.280,11 | 27 |
| 3150 | | | | |
| Aktivnost | Bespovratne potpore za poduzetnike | 114.000,00 | 31.280,11 | 27 |
| A31501 | | | | |
| Izvor: 1 | OPĆI PRIHODI I PRIMICI | 114.000,00 | 31.280,11 | 27 |
| Izvor: 11 | Opći prihodi i primici | 114.000,00 | 31.280,11 | 27 |
| Funkcija: 049 | Ekonomski poslovi koji nisu drugdje svrstani | 114.000,00 | 31.280,11 | 27 |
| 32 | Materijalni rashodi | 25.000,00 | | |
| 323 | Rashodi za usluge | 25.000,00 | | |
| 3237 | Intelektualne i osobne usluge | | | |
| 34 | Financijski rashodi | 80.000,00 | 31.280,11 | 39 |
| 342 | Kamate za primljene kredite i zajmove | 80.000,00 | 31.280,11 | 39 |
| 3423 | Kamate za primljene kredite i zajmove od kreditnih i ostalih financijskih institucija izvan javnog s | | 31.280,11 | |
| 38 | Ostali rashodi | 9.000,00 | 0,00 | 0 |
| 381 | Tekuće donacije | 9.000,00 | 0,00 | 0 |
| 3811 | Tekuće donacije u novcu | | 0,00 | |
| PROGRAM: | Promicanje turističkog razvoja | 65.000,00 | 60.000,00 | 92 |
| 3151 | | | | |
| Aktivnost | Poticaj za redovno održavanje vinograda Takala | 65.000,00 | 60.000,00 | 92 |
| A315101 | | | | |
| Izvor: 7 | PRIHODI OD PRODAJE ILI ZAMJENE NEFINANCIJSKE IMOVINE I NAKNADE S NASLOVA OSIGURANJA | 65.000,00 | 60.000,00 | 92 |
| Izvor: 71 | Prihodi od prodaje ili zamjene nefinancijske imovine | 65.000,00 | 60.000,00 | 92 |
| Funkcija: 042 | Poljoprivreda, šumarstvo, ribarstvo i lov | 65.000,00 | 60.000,00 | 92 |
| 38 | Ostali rashodi | 65.000,00 | 60.000,00 | 92 |
| 381 | Tekuće donacije | 65.000,00 | 60.000,00 | 92 |
| 3811 | Tekuće donacije u novcu | | 60.000,00 | |
| PROGRAM: | Zaštita prirode i okoliša | 60.000,00 | 30.000,00 | 50 |
| 3152 | | | | |
| Aktivnost | Kapitalni projekt održavanja LGO i LTO objekata | 60.000,00 | 30.000,00 | 50 |
| A315202 | | | | |
| Izvor: 7 | PRIHODI OD PRODAJE ILI ZAMJENE NEFINANCIJSKE IMOVINE I NAKNADE S NASLOVA OSIGURANJA | 60.000,00 | 30.000,00 | 50 |
| Izvor: 71 | Prihodi od prodaje ili zamjene nefinancijske imovine | 60.000,00 | 30.000,00 | 50 |
| Funkcija: 042 | Poljoprivreda, šumarstvo, ribarstvo i lov | 60.000,00 | 30.000,00 | 50 |
| 38 | Ostali rashodi | 60.000,00 | 30.000,00 | 50 |
| 381 | Tekuće donacije | 60.000,00 | 30.000,00 | 50 |
| 3811 | Tekuće donacije u novcu | | 30.000,00 | |
| PROGRAM: | Zaštita potrošača | 1.000,00 | 0,00 | 0 |
| 3153 | | | | |

| RASHODI I IZDACI PO PROGRAMSKOJ KLASIFIKACIJI | | Tekući plan za 2020. | Izvršenje proračuna za 2020. | Indeks |
|---|---|-------------------------|------------------------------------|-----------|
| | | 3 | 4 | 4/3 |
| Aktivnost A315301 | Edukacija, informiranje i savjetovanje potrošača | 1.000,00 | 0,00 | 0 |
| Izvor: 1 | OPĆI PRIHODI I PRIMICI | 1.000,00 | 0,00 | 0 |
| Izvor: 11 | Opći prihodi i primici | 1.000,00 | 0,00 | 0 |
| Funkcija: 062 | Razvoj zajednice | 1.000,00 | 0,00 | 0 |
| 32 | Materijalni rashodi | 1.000,00 | 0,00 | 0 |
| 323 | Rashodi za usluge | 1.000,00 | 0,00 | 0 |
| 3237 | Intelektualne i osobne usluge | | 0,00 | |
| PROGRAM: 3154 | Strateški i održivi razvoj | 350.000,00 | 3.125,00 | 1 |
| Aktivnost A315401 | Izrada strateških dokumenata lokalnog razvoja | 150.000,00 | 0,00 | 0 |
| Izvor: 7 | PRIHODI OD PRODAJE ILI ZAMJENE NEFINANCIJSKE IMOVINE I NAKNADE S NASLOVA OSIGURANJA | 150.000,00 | 0,00 | 0 |
| Izvor: 71 | Prihodi od prodaje ili zamjene nefinancijske imovine | 150.000,00 | 0,00 | 0 |
| Funkcija: 013 | Opće usluge | 150.000,00 | 0,00 | 0 |
| 32 | Materijalni rashodi | 150.000,00 | 0,00 | 0 |
| 323 | Rashodi za usluge | 150.000,00 | 0,00 | 0 |
| 3237 | Intelektualne i osobne usluge | | 0,00 | |
| Aktivnost A315402 | Izrada stručnih procjena i analiza te projektnih prijava | 200.000,00 | 3.125,00 | 2 |
| Izvor: 7 | PRIHODI OD PRODAJE ILI ZAMJENE NEFINANCIJSKE IMOVINE I NAKNADE S NASLOVA OSIGURANJA | 200.000,00 | 3.125,00 | 2 |
| Izvor: 71 | Prihodi od prodaje ili zamjene nefinancijske imovine | 200.000,00 | 3.125,00 | 2 |
| Funkcija: 013 | Opće usluge | 200.000,00 | 3.125,00 | 2 |
| 32 | Materijalni rashodi | 200.000,00 | 3.125,00 | 2 |
| 323 | Rashodi za usluge | 200.000,00 | 3.125,00 | 2 |
| 3237 | Intelektualne i osobne usluge | | 3.125,00 | |
| PROGRAM: 3155 | Razvitak poljoprivrede | 48.000,00 | 5.000,00 | 10 |
| Aktivnost A315502 | Poticanje razvoja poljoprivrede i stočarstva | 48.000,00 | 5.000,00 | 10 |
| Izvor: 1 | OPĆI PRIHODI I PRIMICI | 28.000,00 | 5.000,00 | 18 |
| Izvor: 11 | Opći prihodi i primici | 28.000,00 | 5.000,00 | 18 |
| Izvor: 7 | PRIHODI OD PRODAJE ILI ZAMJENE NEFINANCIJSKE IMOVINE I NAKNADE S NASLOVA OSIGURANJA | 20.000,00 | 0,00 | 0 |
| Izvor: 71 | Prihodi od prodaje ili zamjene nefinancijske imovine | 20.000,00 | 0,00 | 0 |
| Funkcija: 042 | Poljoprivreda, šumarstvo, ribarstvo i lov | 43.000,00 | 0,00 | 0 |
| 32 | Materijalni rashodi | 23.000,00 | 0,00 | 0 |
| 323 | Rashodi za usluge | 3.000,00 | 0,00 | 0 |
| 3239 | Ostale usluge | | 0,00 | |

| RASHODI I IZDACI PO PROGRAMSKOJ KLASIFIKACIJI | | Tekući plan za 2020. | Izvršenje proračuna za 2020. | Indeks |
|---|---|-------------------------|------------------------------------|------------|
| | | 3 | 4 | 4/3 |
| 329 | Ostali nespomenuti rashodi poslovanja | 20.000,00 | 0,00 | 0 |
| 3299 | Ostali nespomenuti rashodi poslovanja | | 0,00 | |
| 36 | Pomoći dane u inozemstvo i unutar općeg proračuna | 20.000,00 | 0,00 | 0 |
| 366 | Pomoći proračunskim korisnicima drugih proračuna | 20.000,00 | 0,00 | 0 |
| 3661 | Tekuće pomoći proračunskim korisnicima drugih proračuna | | 0,00 | |
| Funkcija: | | 5.000,00 | 5.000,00 | 100 |
| 53 | Izdaci za dionice i udjele u glavnici | 5.000,00 | 5.000,00 | 100 |
| 532 | Dionice i udjeli u glavnici trgovačkih društava u javnom sektoru | 5.000,00 | 5.000,00 | 100 |
| 5321 | Dionice i udjeli u glavnici trgovačkih društava u javnom sektoru | | 5.000,00 | |
| PROGRAM: | Ruralni razvoj Grada Bakra | 29.000,00 | 28.534,06 | 98 |
| 3156 | | | | |
| Aktivnost A315601 | Članstvo u Lokalnim akcijskim grupama | 29.000,00 | 28.534,06 | 98 |
| Izvor: 1 | OPĆI PRIHODI I PRIMICI | 29.000,00 | 28.534,06 | 98 |
| Izvor: 11 | Opći prihodi i primici | 29.000,00 | 28.534,06 | 98 |
| Funkcija: 042 | Poljoprivreda, šumarstvo, ribarstvo i lov | 29.000,00 | 28.534,06 | 98 |
| 32 | Materijalni rashodi | 29.000,00 | 28.534,06 | 98 |
| 329 | Ostali nespomenuti rashodi poslovanja | 29.000,00 | 28.534,06 | 98 |
| 3294 | Iznarine | | 28.534,06 | |
| PROGRAM: | Održavanje objekata u gradskom vlasništvu | 660.000,00 | 190.147,10 | 29 |
| 3113 | | | | |
| Aktivnost A311301 | Materijalni troškovi održavanja | 340.000,00 | 97.906,22 | 29 |
| Izvor: 7 | PRIHODI OD PRODAJE ILI ZAMJENE NEFINANCIJSKE IMOVINE I NAKNADE S NASLOVA OSIGURANJA | 340.000,00 | 97.906,22 | 29 |
| Izvor: 71 | Prihodi od prodaje ili zamjene nefinancijske imovine | 340.000,00 | 97.906,22 | 29 |
| Funkcija: 013 | Opće usluge | 340.000,00 | 97.906,22 | 29 |
| 32 | Materijalni rashodi | 340.000,00 | 97.906,22 | 29 |
| 322 | Rashodi za materijal i energiju | 340.000,00 | 97.906,22 | 29 |
| 3223 | Energija | | 85.990,63 | |
| 3224 | Materijal i dijelovi za tekuće i investicijsko održavanje | | 4.176,75 | |
| 3225 | Sitni inventar i auto gume | | 7.738,84 | |
| Aktivnost A311302 | Usluge tekućeg održavanja i ostale nespomenute usluge | 320.000,00 | 92.240,88 | 29 |
| Izvor: 1 | OPĆI PRIHODI I PRIMICI | 200.000,00 | 52.421,35 | 26 |
| Izvor: 11 | Opći prihodi i primici | 200.000,00 | 52.421,35 | 26 |
| Izvor: 7 | PRIHODI OD PRODAJE ILI ZAMJENE NEFINANCIJSKE IMOVINE I NAKNADE S NASLOVA OSIGURANJA | 120.000,00 | 39.819,53 | 33 |
| Izvor: 71 | Prihodi od prodaje ili zamjene nefinancijske imovine | 120.000,00 | 39.819,53 | 33 |

| RASHODI I IZDACI PO PROGRAMSKOJ KLASIFIKACIJI | | Tekući plan za 2020. | Izvršenje proračuna za 2020. | Indeks |
|---|--|-------------------------|------------------------------------|-----------|
| | | 3 | 4 | 4/3 |
| Funkcija: 013 | Opće usluge | 320.000,00 | 92.240,88 | 29 |
| 32 | Materijalni rashodi | 320.000,00 | 92.240,88 | 29 |
| 323 | Rashodi za usluge | 320.000,00 | 92.240,88 | 29 |
| 3232 | Usluge tekućeg i investicijskog održavanja | | 8.015,10 | |
| 3234 | Komunalne usluge | | 22.916,20 | |
| 3237 | Intelektualne i osobne usluge | | 52.421,35 | |
| 3239 | Ostale usluge | | 8.888,23 | |
| Glava: 00202 | DJEČJI VRTIĆ BAKAR | 5.245.500,00 | 2.253.693,53 | 43 |
| Izvor: 1 | OPĆI PRIHODI I PRIMICI | 3.922.500,00 | 1.772.079,77 | 45 |
| Izvor: 11 | Opći prihodi i primici | 3.922.500,00 | 1.772.079,77 | 45 |
| Izvor: 3 | VLASTITI PRIHODI | 2.000,00 | 1.488,49 | 74 |
| Izvor: 31 | Vlastiti prihodi - proračunski korisnici | 2.000,00 | 1.488,49 | 74 |
| Izvor: 4 | PRIHODI ZA POSEBNE NAMJENE | 1.300.000,00 | 463.857,18 | 36 |
| Izvor: 45 | Prihodi za posebne namjene - proračunski korisnici | 1.300.000,00 | 463.857,18 | 36 |
| Izvor: 5 | POMOĆI | 12.000,00 | 9.569,91 | 80 |
| Izvor: 55 | Pomoći - proračunski korisnici | 12.000,00 | 9.569,91 | 80 |
| Izvor: 6 | DONACIJE | 5.000,00 | 3.721,21 | 74 |
| Izvor: 62 | Donacije - proračunski korisnici | 5.000,00 | 3.721,21 | 74 |
| Izvor: 7 | PRIHODI OD PRODAJE ILI ZAMJENE NEFINANCIJSKE IMOVINE I NAKNADE S NASLOVA OSIGURANJA | 4.000,00 | 2.976,97 | 74 |
| Izvor: 72 | Prihodi od prodaje ili zamjene nefinancijske imovine - proračunski korisnici | 4.000,00 | 2.976,97 | 74 |
| PROGRAM: 3120 | Redovna djelatnost Dječjeg vrtića Bakar | 5.245.500,00 | 2.253.693,53 | 43 |
| Aktivnost A312001 | Redovna djelatnost Dječjeg vrtića Bakar | 3.973.000,00 | 1.781.496,24 | 45 |
| Izvor: 1 | OPĆI PRIHODI I PRIMICI | 3.920.000,00 | 1.770.801,24 | 45 |
| Izvor: 11 | Opći prihodi i primici | 3.920.000,00 | 1.770.801,24 | 45 |
| Izvor: 4 | PRIHODI ZA POSEBNE NAMJENE | 53.000,00 | 10.695,00 | 20 |
| Izvor: 45 | Prihodi za posebne namjene - proračunski korisnici | 53.000,00 | 10.695,00 | 20 |
| Korisnik: 2 | DJEČJI VRTIĆ BAKAR | 3.973.000,00 | 1.781.496,24 | 45 |
| Funkcija: 091 | Predškolsko i osnovno obrazovanje | 3.973.000,00 | 1.781.496,24 | 45 |
| 31 | Rashodi za zaposlene | 3.770.000,00 | 1.699.919,74 | 45 |
| 311 | Plaće (Bruto) | 3.000.000,00 | 1.428.071,95 | 48 |
| 3111 | Plaće za redovan rad | | 1.428.071,95 | |
| 312 | Ostali rashodi za zaposlene | 270.000,00 | 34.409,85 | 13 |
| 3121 | Ostali rashodi za zaposlene | | 34.409,85 | |
| 313 | Doprinosi na plaće | 500.000,00 | 237.437,94 | 47 |
| 3132 | Doprinosi za obvezno zdravstveno osiguranje | | 237.437,94 | |
| 32 | Materijalni rashodi | 203.000,00 | 81.576,50 | 40 |
| 321 | Naknade troškova zaposlenima | 188.000,00 | 75.576,50 | 40 |

| RASHODI I IZDACI PO PROGRAMSKOJ KLASIFIKACIJI | | Tekući plan za 2020. | Izvršenje proračuna za 2020. | Indeks |
|---|--|-------------------------|------------------------------------|-----------|
| | | 3 | 4 | 4/3 |
| 3211 | Službena putovanja | | 2.220,00 | |
| 3212 | Naknade za prijevoz, za rad na terenu i odvojeni Oivot | | 64.881,50 | |
| 3213 | Stručno usavršavanje zaposlenika | | 8.475,00 | |
| 329 | Ostali nespomenuti rashodi poslovanja | 15.000,00 | 6.000,00 | 40 |
| 3295 | Pristojbe i naknade | | 6.000,00 | |
| Kapitalni projekt K312001 | Opremanje Dječjeg vrtića Bakar | 40.000,00 | 29.769,70 | 74 |
| Izvor: 3 | VLASTITI PRIHODI | 2.000,00 | 1.488,49 | 74 |
| Izvor: 31 | Vlastiti prihodi - proračunski korisnici | 2.000,00 | 1.488,49 | 74 |
| Izvor: 4 | PRIHODI ZA POSEBNE NAMJENE | 29.000,00 | 21.583,03 | 74 |
| Izvor: 45 | Prihodi za posebne namjene - proračunski korisnici | 29.000,00 | 21.583,03 | 74 |
| Izvor: 6 | DONACIJE | 5.000,00 | 3.721,21 | 74 |
| Izvor: 62 | Donacije - proračunski korisnici | 5.000,00 | 3.721,21 | 74 |
| Izvor: 7 | PRIHODI OD PRODAJE ILI ZAMJENE NEFINANCIJSKE IMOVINE I NAKNADE S NASLOVA OSIGURANJA | 4.000,00 | 2.976,97 | 74 |
| Izvor: 72 | Prihodi od prodaje ili zamjene nefinancijske imovine - proračunski korisnici | 4.000,00 | 2.976,97 | 74 |
| Korisnik: 2 | DJEČJI VRTIĆ BAKAR | 40.000,00 | 29.769,70 | 74 |
| Funkcija: 091 | Predškolsko i osnovno obrazovanje | 40.000,00 | 29.769,70 | 74 |
| 42 | Rashodi za nabavu proizvedene dugotrajne imovine | 40.000,00 | 29.769,70 | 74 |
| 422 | Postrojenja i oprema | 40.000,00 | 29.769,70 | 74 |
| 4227 | Uređaji, strojevi i oprema za ostale namjene | | 29.769,70 | |
| Aktivnost A312002 | Upravljanje Dječjim vrtićem Bakar | 1.232.500,00 | 442.427,59 | 36 |
| Izvor: 1 | OPĆI PRIHODI I PRIMICI | 2.500,00 | 1.278,53 | 51 |
| Izvor: 11 | Opći prihodi i primici | 2.500,00 | 1.278,53 | 51 |
| Izvor: 4 | PRIHODI ZA POSEBNE NAMJENE | 1.218.000,00 | 431.579,15 | 35 |
| Izvor: 45 | Prihodi za posebne namjene - proračunski korisnici | 1.218.000,00 | 431.579,15 | 35 |
| Izvor: 5 | POMOĆI | 12.000,00 | 9.569,91 | 80 |
| Izvor: 55 | Pomoći - proračunski korisnici | 12.000,00 | 9.569,91 | 80 |
| Korisnik: 2 | DJEČJI VRTIĆ BAKAR | 1.232.500,00 | 442.427,59 | 36 |
| Funkcija: 091 | Predškolsko i osnovno obrazovanje | 1.232.500,00 | 442.427,59 | 36 |
| 32 | Materijalni rashodi | 1.232.500,00 | 442.427,59 | 36 |
| 322 | Rashodi za materijal i energiju | 772.000,00 | 266.628,04 | 35 |
| 3221 | Uredski materijal i ostali materijalni rashodi | | 44.054,99 | |
| 3222 | Materijal i sirovine | | 101.166,33 | |
| 3223 | Energija | | 106.455,48 | |
| 3224 | Materijal i dijelovi za tekuće i investicijsko održavanje | | 6.462,80 | |
| 3225 | Sitni inventar i auto gume | | 6.735,98 | |
| 3227 | Službena, radna i zaštitna odjeća i obuća | | 1.752,46 | |
| 323 | | | | |

| RASHODI I IZDACI PO PROGRAMSKOJ KLASIFIKACIJI | | Tekući plan za 2020. | Izvršenje proračuna za 2020. | Indeks |
|---|--|-------------------------|------------------------------------|-----------|
| | | 3 | 4 | 4/3 |
| | Rashodi za usluge | 370.500,00 | 108.526,75 | 29 |
| 3231 | Usluge telefona, pošte i prijevoza | | 9.190,44 | |
| 3232 | Usluge tekućeg i investicijskog održavanja | | 37.610,50 | |
| 3233 | Usluge promidžbe i informiranja | | 6.250,00 | |
| 3234 | Komunalne usluge | | 16.227,32 | |
| 3235 | Zakupnine i najamnine | | 2.400,00 | |
| 3236 | Zdravstvene i veterinarske usluge | | 14.578,75 | |
| 3237 | Intelektualne i osobne usluge | | 0,00 | |
| 3238 | Računalne usluge | | 1.278,53 | |
| 3239 | Ostale usluge | | 20.991,21 | |
| 329 | Ostali nespomenuti rashodi poslovanja | 90.000,00 | 67.272,80 | 75 |
| 3292 | Premije osiguranja | | 63.184,63 | |
| 3293 | Reprezentacija | | 4.088,17 | |
| Glava: 00203 | GRADSKA KNJIŽNICA BAKAR | 850.500,00 | 358.798,38 | 42 |
| Izvor: 1 | OPĆI PRIHODI I PRIMICI | 673.500,00 | 271.724,08 | 40 |
| Izvor: 11 | Opći prihodi i primici | 673.500,00 | 271.724,08 | 40 |
| Izvor: 3 | VLASTITI PRIHODI | 22.000,00 | 0,00 | 0 |
| Izvor: 31 | Vlastiti prihodi - proračunski korisnici | 22.000,00 | 0,00 | 0 |
| Izvor: 5 | POMOĆI | 90.000,00 | 37.074,30 | 41 |
| Izvor: 55 | Pomoći - proračunski korisnici | 90.000,00 | 37.074,30 | 41 |
| Izvor: 6 | DONACIJE | 65.000,00 | 50.000,00 | 77 |
| Izvor: 62 | Donacije - proračunski korisnici | 65.000,00 | 50.000,00 | 77 |
| PROGRAM: 3130 | Knjižnični i čitaonični poslovi | 850.500,00 | 358.798,38 | 42 |
| Aktivnost A313001 | Redovna djelatnost Gradske knjižnice Bakar | 430.400,00 | 189.179,69 | 44 |
| Izvor: 1 | OPĆI PRIHODI I PRIMICI | 430.400,00 | 189.179,69 | 44 |
| Izvor: 11 | Opći prihodi i primici | 430.400,00 | 189.179,69 | 44 |
| Korisnik: 1 | GRADSKA KNJIŽNICA BAKAR | 430.400,00 | 189.179,69 | 44 |
| Funkcija: 082 | Službe kulture | 430.400,00 | 189.179,69 | 44 |
| 31 | Rashodi za zaposlene | 414.000,00 | 184.405,69 | 45 |
| 311 | Plaće (Bruto) | 335.000,00 | 158.288,16 | 47 |
| 3111 | Plaće za redovan rad | | 158.288,16 | |
| 312 | Ostali rashodi za zaposlene | 24.000,00 | 0,00 | 0 |
| 3121 | Ostali rashodi za zaposlene | | 0,00 | |
| 313 | Doprinosi na plaće | 55.000,00 | 26.117,53 | 47 |
| 3132 | Doprinosi za obvezno zdravstveno osiguranje | | 26.117,53 | |
| 32 | Materijalni rashodi | 16.400,00 | 4.774,00 | 29 |
| 321 | Naknade troškova zaposlenima | 16.400,00 | 4.774,00 | 29 |
| 3211 | Službena putovanja | | 24,00 | |
| 3212 | Naknade za prijevoz, za rad na terenu i odvojeni život | | 4.750,00 | |
| 3213 | Stručno usavršavanje zaposlenika | | 0,00 | |

| RASHODI I IZDACI PO PROGRAMSKOJ KLASIFIKACIJI | | Tekući plan za 2020. | Izvršenje proračuna za 2020. | Indeks |
|---|---|-------------------------|------------------------------------|-----------|
| | | 3 | 4 | 4/3 |
| Aktivnost A313003 | Upravljanje knjižnicom | 178.100,00 | 60.894,97 | 34 |
| Izvor: 1 | OPĆI PRIHODI I PRIMICI | 168.100,00 | 60.894,97 | 36 |
| Izvor: 11 | Opći prihodi i primici | 168.100,00 | 60.894,97 | 36 |
| Izvor: 6 | DONACIJE | 10.000,00 | 0,00 | 0 |
| Izvor: 62 | Donacije - proračunski korisnici | 10.000,00 | 0,00 | 0 |
| Korisnik: 1 | GRADSKA KNJIŽNICA BAKAR | 178.100,00 | 60.894,97 | 34 |
| Funkcija: 082 | Službe kulture | 178.100,00 | 60.894,97 | 34 |
| 32 | Materijalni rashodi | 178.100,00 | 60.894,97 | 34 |
| 322 | Rashodi za materijal i energiju | 52.200,00 | 23.269,15 | 45 |
| 3221 | Uredski materijal i ostali materijalni rashodi | | 8.528,89 | |
| 3223 | Energija | | 10.518,56 | |
| 3224 | Materijal i dijelovi za tekuće i investicijsko održavanje | | 1.982,50 | |
| 3225 | Sitni inventar i auto gume | | 2.239,20 | |
| 323 | Rashodi za usluge | 107.300,00 | 28.701,57 | 27 |
| 3231 | Usluge telefona, pošte i prijevoza | | 1.724,65 | |
| 3232 | Usluge tekućeg i investicijskog održavanja | | 4.736,89 | |
| 3233 | Usluge promidžbe i informiranja | | 0,00 | |
| 3234 | Komunalne usluge | | 1.824,15 | |
| 3237 | Intelektualne i osobne usluge | | 6.002,98 | |
| 3238 | Računalne usluge | | 10.727,90 | |
| 3239 | Ostale usluge | | 3.685,00 | |
| 329 | Ostali nespomenuti rashodi poslovanja | 18.600,00 | 8.924,25 | 48 |
| 3292 | Premije osiguranja | | 8.389,50 | |
| 3293 | Reprezentacija | | 534,75 | |
| Aktivnost A313004 | Izdavačka djelatnost knjižnice | 19.000,00 | 0,00 | 0 |
| Izvor: 3 | VLASTITI PRIHODI | 12.000,00 | 0,00 | 0 |
| Izvor: 31 | Vlastiti prihodi - proračunski korisnici | 12.000,00 | 0,00 | 0 |
| Izvor: 6 | DONACIJE | 7.000,00 | 0,00 | 0 |
| Izvor: 62 | Donacije - proračunski korisnici | 7.000,00 | 0,00 | 0 |
| Korisnik: 1 | GRADSKA KNJIŽNICA BAKAR | 19.000,00 | 0,00 | 0 |
| Funkcija: 082 | Službe kulture | 19.000,00 | 0,00 | 0 |
| 32 | Materijalni rashodi | 19.000,00 | 0,00 | 0 |
| 323 | Rashodi za usluge | 19.000,00 | 0,00 | 0 |
| 3239 | Ostale usluge | | 0,00 | |

| RASHODI I IZDACI PO PROGRAMSKOJ KLASIFIKACIJI | | Tekući plan za 2020. | Izvršenje proračuna za 2020. | Indeks |
|---|---|-------------------------|------------------------------------|------------|
| | | 3 | 4 | 4/3 |
| Kapitalni projekt K313001 | Opremanje Gradske knjižnice | 175.000,00 | 58.723,72 | 34 |
| Izvor: 1 | OPĆI PRIHODI I PRIMICI | 75.000,00 | 21.649,42 | 29 |
| Izvor: 11 | Opći prihodi i primici | 75.000,00 | 21.649,42 | 29 |
| Izvor: 3 | VLASTITI PRIHODI | 10.000,00 | 0,00 | 0 |
| Izvor: 31 | Vlastiti prihodi - proračunski korisnici | 10.000,00 | 0,00 | 0 |
| Izvor: 5 | POMOĆI | 90.000,00 | 37.074,30 | 41 |
| Izvor: 55 | Pomoći - proračunski korisnici | 90.000,00 | 37.074,30 | 41 |
| Korisnik: 1 | GRADSKA KNJIŽNICA BAKAR | 175.000,00 | 58.723,72 | 34 |
| Funkcija: 082 | Službe kulture | 175.000,00 | 58.723,72 | 34 |
| 42 | Rashodi za nabavu proizvedene dugotrajne imovine | 175.000,00 | 58.723,72 | 34 |
| 422 | Postrojenja i oprema | 5.000,00 | 6.340,00 | 127 |
| 4221 | Uredska oprema i namještaj | | 6.340,00 | |
| 424 | Knjige, umjetnička djela i ostale izložbene vrijednosti | 135.000,00 | 47.202,39 | 35 |
| 4241 | Knjige | | 47.202,39 | |
| 426 | Nematerijalna proizvedena imovina | 35.000,00 | 5.181,33 | 15 |
| 4263 | Umjetni ka, literarna i znanstvena djela | | 5.181,33 | |
| Kapitalni projekt K313002 | Zaštita Zbirke Vladislović | 48.000,00 | 50.000,00 | 104 |
| Izvor: 6 | DONACIJE | 48.000,00 | 50.000,00 | 104 |
| Izvor: 62 | Donacije - proračunski korisnici | 48.000,00 | 50.000,00 | 104 |
| Korisnik: 1 | GRADSKA KNJIŽNICA BAKAR | 48.000,00 | 50.000,00 | 104 |
| Funkcija: 082 | Službe kulture | 48.000,00 | 50.000,00 | 104 |
| 45 | Rashodi za dodatna ulaganja na nefinancijskoj imovini | 48.000,00 | 50.000,00 | 104 |
| 454 | Dodatna ulaganja za ostalu nefinancijsku imovinu | 48.000,00 | 50.000,00 | 104 |
| 4541 | Dodatna ulaganja za ostalu nefinancijsku imovinu | | 50.000,00 | |

| RASHODI I IZDACI PO PROGRAMSKOJ KLASIFIKACIJI | | Tekući plan za 2020. | Izvršenje proračuna za 2020. | Indeks |
|---|--|-------------------------|------------------------------------|-----------|
| | | 3 | 4 | 4/3 |
| Razdjel: 003 | UPRAVNI ODJEL ZA URBANIZAM, KOMUNALNI SUSTAV I EKOLOGIJU | 65.551.000,00 | 20.573.567,95 | 31 |
| Glava: 00301 | UPRAVNI ODJEL ZA URBANIZAM, KOMUNALNI SUSTAV I EKOLOGIJU | 65.551.000,00 | 20.573.567,95 | 31 |
| Izvor: 1 | OPĆI PRIHODI I PRIMICI | 3.371.000,00 | 1.063.096,76 | 32 |
| Izvor: 11 | Opći prihodi i primici | 3.371.000,00 | 1.063.096,76 | 32 |
| Izvor: 4 | PRIHODI ZA POSEBNE NAMJENE | 40.717.000,00 | 19.259.571,76 | 47 |
| Izvor: 41 | Prihodi od naknada za koncesiju | 300.000,00 | 170.625,00 | 57 |
| Izvor: 42 | Komunalni doprinos | 3.642.000,00 | 1.329.559,57 | 37 |
| Izvor: 43 | Komunalna naknada | 36.055.000,00 | 17.749.129,65 | 49 |
| Izvor: 44 | Ostali prihodi za posebne namjene | 720.000,00 | 10.257,54 | 1 |
| Izvor: 5 | POMOĆI | 8.843.000,00 | 0,00 | 0 |
| Izvor: 51 | Pomoći iz državnog proračuna | 3.000.000,00 | 0,00 | 0 |
| Izvor: 53 | Pomoći temeljem prijenosa EU sredstava | 5.843.000,00 | 0,00 | 0 |
| Izvor: 7 | PRIHODI OD PRODAJE ILI ZAMJENE NEFINANCIJSKE IMOVINE I NAKNADE S NASLOVA OSIGURANJA | 620.000,00 | 250.899,43 | 40 |
| Izvor: 71 | Prihodi od prodaje ili zamjene nefinancijske imovine | 620.000,00 | 250.899,43 | 40 |
| Izvor: 8 | NAMJENSKI PRIMICI | 12.000.000,00 | 0,00 | 0 |
| Izvor: 81 | Namjenski primici od zaduživanja | 12.000.000,00 | 0,00 | 0 |
| PROGRAM: 3200 | Uprava i administracija | 1.200.000,00 | 503.532,37 | 42 |
| Aktivnost A320001 | Redovan rad Upravnog odjela | 1.200.000,00 | 503.532,37 | 42 |
| Izvor: 1 | OPĆI PRIHODI I PRIMICI | 1.200.000,00 | 503.532,37 | 42 |
| Izvor: 11 | Opći prihodi i primici | 1.200.000,00 | 503.532,37 | 42 |
| Funkcija: 013 | Opće usluge | 1.200.000,00 | 503.532,37 | 42 |
| 31 | Rashodi za zaposlene | 1.140.000,00 | 487.574,37 | 43 |
| 311 | Plaće (Bruto) | 920.000,00 | 418.518,77 | 45 |
| 3111 | Plaće za redovan rad | | 418.518,77 | |
| 312 | Ostali rashodi za zaposlene | 60.000,00 | 0,00 | 0 |
| 3121 | Ostali rashodi za zaposlene | | 0,00 | |
| 313 | Doprinosi na plaće | 160.000,00 | 69.055,60 | 43 |
| 3132 | Doprinosi za obvezno zdravstveno osiguranje | | 69.055,60 | |
| 32 | Materijalni rashodi | 60.000,00 | 15.958,00 | 27 |
| 321 | Naknade troškova zaposlenima | 60.000,00 | 15.958,00 | 27 |
| 3211 | Službena putovanja | | 101,00 | |
| 3212 | Naknade za prijevoz, za rad na terenu i odvojeni život | | 15.675,00 | |
| 3213 | Stručno usavršavanje zaposlenika | | 0,00 | |
| 3214 | Ostale naknade troškova zaposlenima | | 182,00 | |
| PROGRAM: 3201 | Održavanje komunalne infrastrukture | 8.540.000,00 | 4.492.535,22 | 53 |

| RASHODI I IZDACI PO PROGRAMSKOJ KLASIFIKACIJI | | Tekući plan za 2020. | Izvršenje proračuna za 2020. | Indeks |
|---|--|-------------------------|------------------------------------|-----------|
| | | 3 | 4 | 4/3 |
| Aktivnost A320101 | Javna rasvjeta | 1.050.000,00 | 730.643,42 | 70 |
| Izvor: 4 | PRIHODI ZA POSEBNE NAMJENE | 1.050.000,00 | 730.643,42 | 70 |
| Izvor: 43 | Komunalna naknada | 1.050.000,00 | 730.643,42 | 70 |
| Funkcija: 064 | Ulična rasvjeta | 1.050.000,00 | 730.643,42 | 70 |
| 32 | Materijalni rashodi | 1.050.000,00 | 730.643,42 | 70 |
| 322 | Rashodi za materijal i energiju | 600.000,00 | 320.399,03 | 53 |
| 3223 | Energija | | 320.399,03 | |
| 323 | Rashodi za usluge | 450.000,00 | 410.244,39 | 91 |
| 3232 | Usluge tekućeg i investicijskog održavanja | | 410.244,39 | |
| Aktivnost A320102 | Nerazvrstane ceste | 3.300.000,00 | 1.029.171,65 | 31 |
| Izvor: 4 | PRIHODI ZA POSEBNE NAMJENE | 3.300.000,00 | 1.029.171,65 | 31 |
| Izvor: 43 | Komunalna naknada | 3.300.000,00 | 1.029.171,65 | 31 |
| Funkcija: 045 | Promet | 3.300.000,00 | 1.029.171,65 | 31 |
| 32 | Materijalni rashodi | 3.300.000,00 | 1.029.171,65 | 31 |
| 323 | Rashodi za usluge | 3.300.000,00 | 1.029.171,65 | 31 |
| 3232 | Usluge tekućeg i investicijskog održavanja | | 1.029.171,65 | |
| Aktivnost A320103 | Javne površine i ostali komunalni objekti | 3.980.000,00 | 2.716.145,15 | 68 |
| Izvor: 4 | PRIHODI ZA POSEBNE NAMJENE | 3.980.000,00 | 2.716.145,15 | 68 |
| Izvor: 43 | Komunalna naknada | 3.980.000,00 | 2.716.145,15 | 68 |
| Funkcija: 066 | Rashodi vezani za stanovanje i kom. pogodnosti koji nisu drugdje svrstani | 3.980.000,00 | 2.716.145,15 | 68 |
| 32 | Materijalni rashodi | 3.930.000,00 | 2.641.333,02 | 67 |
| 323 | Rashodi za usluge | 3.930.000,00 | 2.641.333,02 | 67 |
| 3232 | Usluge tekućeg i investicijskog održavanja | | 2.035.017,83 | |
| 3234 | Komunalne usluge | | 606.315,19 | |
| 42 | Rashodi za nabavu proizvedene dugotrajne imovine | 50.000,00 | 74.812,13 | 150 |
| 422 | Postrojenja i oprema | 50.000,00 | 74.812,13 | 150 |
| 4227 | Uređaji, strojevi i oprema za ostale namjene | | 74.812,13 | |
| Aktivnost A320104 | Groblja | 210.000,00 | 16.575,00 | 8 |
| Izvor: 4 | PRIHODI ZA POSEBNE NAMJENE | 210.000,00 | 16.575,00 | 8 |
| Izvor: 43 | Komunalna naknada | 210.000,00 | 16.575,00 | 8 |
| Funkcija: 066 | Rashodi vezani za stanovanje i kom. pogodnosti koji nisu drugdje svrstani | 210.000,00 | 16.575,00 | 8 |
| 32 | Materijalni rashodi | 10.000,00 | 16.575,00 | 166 |
| 323 | Rashodi za usluge | 10.000,00 | 16.575,00 | 166 |
| 3232 | Usluge tekućeg i investicijskog održavanja | | 16.575,00 | |
| 45 | Rashodi za dodatna ulaganja na nefinancijskoj imovini | 200.000,00 | 0,00 | 0 |
| 451 | Dodatna ulaganja na građevinskim objektima | 200.000,00 | 0,00 | 0 |

| RASHODI I IZDACI PO PROGRAMSKOJ KLASIFIKACIJI | | Tekući plan za 2020. | Izvršenje proračuna za 2020. | Indeks |
|---|---|-------------------------|------------------------------------|-----------|
| | | 3 | 4 | 4/3 |
| 4511 | Dodatna ulaganja na građevinskim objektima | | 0,00 | |
| PROGRAM: | Ostale usluge u komunalnoj djelatnosti | 4.805.000,00 | 1.950.622,56 | 41 |
| 3202 | | | | |
| Aktivnost | Zdravstvene i veterinarske usluge | 120.000,00 | 63.032,87 | 53 |
| A320201 | | | | |
| Izvor: 4 | PRIHODI ZA POSEBNE NAMJENE | 120.000,00 | 63.032,87 | 53 |
| Izvor: 43 | Komunalna naknada | 120.000,00 | 63.032,87 | 53 |
| Funkcija: 066 | Rashodi vezani za stanovanje i kom. pogodnosti koji nisu drugdje svrstani | 120.000,00 | 63.032,87 | 53 |
| 32 | Materijalni rashodi | 120.000,00 | 63.032,87 | 53 |
| 323 | Rashodi za usluge | 120.000,00 | 63.032,87 | 53 |
| 3234 | Komunalne usluge | | 14.652,50 | |
| 3236 | Zdravstvene i veterinarske usluge | | 48.380,37 | |
| Aktivnost | Intelektualne usluge | 140.000,00 | 98.633,98 | 70 |
| A320202 | | | | |
| Izvor: 4 | PRIHODI ZA POSEBNE NAMJENE | 140.000,00 | 98.633,98 | 70 |
| Izvor: 43 | Komunalna naknada | 140.000,00 | 98.633,98 | 70 |
| Funkcija: 044 | Rudarstvo, proizvodnja i građevinarstvo | 140.000,00 | 98.633,98 | 70 |
| 32 | Materijalni rashodi | 140.000,00 | 98.633,98 | 70 |
| 323 | Rashodi za usluge | 140.000,00 | 98.633,98 | 70 |
| 3237 | Intelektualne i osobne usluge | | 98.633,98 | |
| Aktivnost | Opskrba pitkom vodom | 40.000,00 | 7.235,03 | 18 |
| A320204 | | | | |
| Izvor: 4 | PRIHODI ZA POSEBNE NAMJENE | 40.000,00 | 7.235,03 | 18 |
| Izvor: 43 | Komunalna naknada | 40.000,00 | 7.235,03 | 18 |
| Funkcija: 063 | Opskrba vodom | 40.000,00 | 7.235,03 | 18 |
| 32 | Materijalni rashodi | 40.000,00 | 7.235,03 | 18 |
| 323 | Rashodi za usluge | 40.000,00 | 7.235,03 | 18 |
| 3234 | Komunalne usluge | | 7.235,03 | |
| Aktivnost | Lokalni gradski prijevoz | 1.500.000,00 | 487.678,27 | 33 |
| A320205 | | | | |
| Izvor: 4 | PRIHODI ZA POSEBNE NAMJENE | 1.500.000,00 | 487.678,27 | 33 |
| Izvor: 43 | Komunalna naknada | 1.500.000,00 | 487.678,27 | 33 |
| Funkcija: 045 | Promet | 1.500.000,00 | 487.678,27 | 33 |
| 32 | Materijalni rashodi | 1.500.000,00 | 487.678,27 | 33 |
| 323 | Rashodi za usluge | 1.500.000,00 | 487.678,27 | 33 |
| 3231 | Usluge telefona, pošte i prijevoza | | 487.678,27 | |
| Aktivnost | Javni gradski prijevoz | 2.950.000,00 | 1.291.924,16 | 44 |
| A320206 | | | | |
| Izvor: 4 | PRIHODI ZA POSEBNE NAMJENE | 2.950.000,00 | 1.291.924,16 | 44 |
| Izvor: 43 | Komunalna naknada | 2.650.000,00 | 1.281.666,62 | 48 |
| Izvor: 44 | Ostali prihodi za posebne namjene | 300.000,00 | 10.257,54 | 3 |
| Funkcija: 045 | Promet | 2.950.000,00 | 1.291.924,16 | 44 |

| RASHODI I IZDACI PO PROGRAMSKOJ KLASIFIKACIJI | | Tekući plan za 2020. | Izvršenje proračuna za 2020. | Indeks |
|---|--|-------------------------|------------------------------------|-----------|
| | | 3 | 4 | 4/3 |
| 32 | Materijalni rashodi | 50.000,00 | 16.666,64 | 33 |
| 323 | Rashodi za usluge | 50.000,00 | 16.666,64 | 33 |
| 3231 | Usluge telefona, pošte i prijevoza | | 16.666,64 | |
| 35 | Subvencije | 2.600.000,00 | 1.264.999,98 | 49 |
| 351 | Subvencije trgovačkim društvima u javnom sektoru | 2.600.000,00 | 1.264.999,98 | 49 |
| 3512 | Subvencije trgovačkim društvima u javnom sektoru | | 1.264.999,98 | |
| 38 | Ostali rashodi | 300.000,00 | 10.257,54 | 3 |
| 386 | Kapitalne pomoći | 300.000,00 | 10.257,54 | 3 |
| 3861 | Kapitalne pomoći kreditnim i ostalim financijskim institucijama te trgovačkim društvima u javnom sektoru | | 10.257,54 | |
| Aktivnost A320207 | Provedba mjera i nadzor građenja i zahvata u prostoru | 50.000,00 | 0,00 | 0 |
| Izvor: 4 | PRIHODI ZA POSEBNE NAMJENE | 50.000,00 | 0,00 | 0 |
| Izvor: 43 | Komunalna naknada | 50.000,00 | 0,00 | 0 |
| Funkcija: 066 | Rashodi vezani za stanovanje i kom. pogodnosti koji nisu drugdje svrstani | 50.000,00 | 0,00 | 0 |
| 32 | Materijalni rashodi | 50.000,00 | 0,00 | 0 |
| 323 | Rashodi za usluge | 50.000,00 | 0,00 | 0 |
| 3239 | Ostale usluge | | 0,00 | |
| Aktivnost A320208 | Ostale usluge u komunalnoj djelatnosti | 5.000,00 | 2.118,25 | 42 |
| Izvor: 4 | PRIHODI ZA POSEBNE NAMJENE | 5.000,00 | 2.118,25 | 42 |
| Izvor: 43 | Komunalna naknada | 5.000,00 | 2.118,25 | 42 |
| Funkcija: 066 | Rashodi vezani za stanovanje i kom. pogodnosti koji nisu drugdje svrstani | 5.000,00 | 2.118,25 | 42 |
| 32 | Materijalni rashodi | 5.000,00 | 2.118,25 | 42 |
| 323 | Rashodi za usluge | 5.000,00 | 2.118,25 | 42 |
| 3234 | Komunalne usluge | | 2.118,25 | |
| PROGRAM: 3203 | Izgradnja komunalne infrastrukture | 28.940.000,00 | 6.658.797,06 | 23 |
| Kapitalni projekt K320302 | Ulaganja na održavanju rive Bakar | 100.000,00 | 0,00 | 0 |
| Izvor: 4 | PRIHODI ZA POSEBNE NAMJENE | 100.000,00 | 0,00 | 0 |
| Izvor: 41 | Prihodi od naknada za koncesiju | 100.000,00 | 0,00 | 0 |
| Funkcija: 044 | Rudarstvo, proizvodnja i građevinarstvo | 100.000,00 | 0,00 | 0 |
| 45 | Rashodi za dodatna ulaganja na nefinancijskoj imovini | 100.000,00 | 0,00 | 0 |
| 451 | Dodatna ulaganja na građevinskim objektima | 100.000,00 | 0,00 | 0 |
| 4511 | Dodatna ulaganja na građevinskim objektima | | 0,00 | |

| RASHODI I IZDACI PO PROGRAMSKOJ KLASIFIKACIJI | | Tekući plan za 2020. | Izvršenje proračuna za 2020. | Indeks |
|---|---|-------------------------|------------------------------------|-----------|
| | | 3 | 4 | 4/3 |
| Kapitalni projekt K320303 | Ulaganja u dječja igrališta | 457.000,00 | 249.593,50 | 55 |
| Izvor: 4 | PRIHODI ZA POSEBNE NAMJENE | 0,00 | 249.593,50 | 0 |
| Izvor: 43 | Komunalna naknada | 0,00 | 249.593,50 | 0 |
| Izvor: 5 | POMOĆI | 457.000,00 | | |
| Izvor: 53 | Pomoći temeljem prijenosa EU sredstava | 457.000,00 | | |
| Funkcija: 044 | Rudarstvo, proizvodnja i građevinarstvo | 257.000,00 | 249.593,50 | 97 |
| 42 | Rashodi za nabavu proizvedene dugotrajne imovine | 257.000,00 | 249.593,50 | 97 |
| 422 | Postrojenja i oprema | 257.000,00 | 249.593,50 | 97 |
| 4226 | Sportska i glazbena oprema | | 249.593,50 | |
| Funkcija: 091 | Predškolsko i osnovno obrazovanje | 200.000,00 | | |
| 42 | Rashodi za nabavu proizvedene dugotrajne imovine | 100.000,00 | | |
| 422 | Postrojenja i oprema | 100.000,00 | | |
| 4226 | Sportska i glazbena oprema | | | |
| 45 | Rashodi za dodatna ulaganja na nefinancijskoj imovini | 100.000,00 | | |
| 454 | Dodatna ulaganja za ostalu nefinancijsku imovinu | 100.000,00 | | |
| 4541 | Dodatna ulaganja za ostalu nefinancijsku imovinu | | | |
| Kapitalni projekt K320338 | Građenje i opremanje dječjeg igrališta Kukuljanovo | 243.000,00 | | |
| Izvor: 5 | POMOĆI | 243.000,00 | | |
| Izvor: 53 | Pomoći temeljem prijenosa EU sredstava | 243.000,00 | | |
| Funkcija: 091 | Predškolsko i osnovno obrazovanje | 243.000,00 | | |
| 45 | Rashodi za dodatna ulaganja na nefinancijskoj imovini | 243.000,00 | | |
| 454 | Dodatna ulaganja za ostalu nefinancijsku imovinu | 243.000,00 | | |
| 4541 | Dodatna ulaganja za ostalu nefinancijsku imovinu | | | |
| Kapitalni projekt K320305 | Izgradnja javne rasvjete | 150.000,00 | 52.660,19 | 35 |
| Izvor: 4 | PRIHODI ZA POSEBNE NAMJENE | 150.000,00 | 52.660,19 | 35 |
| Izvor: 43 | Komunalna naknada | 100.000,00 | 52.660,19 | 53 |
| Izvor: 42 | Komunalni doprinosi | 50.000,00 | 0,00 | 0 |
| Funkcija: 064 | Ulična rasvjeta | 150.000,00 | 52.660,19 | 35 |
| 42 | Rashodi za nabavu proizvedene dugotrajne imovine | 150.000,00 | 52.660,19 | 35 |
| 421 | Građevinski objekti | 100.000,00 | 52.660,19 | 53 |
| 4214 | Ostali građevinski objekti | | 52.660,19 | |
| 426 | Nematerijalna proizvedena imovina | 50.000,00 | | |
| 4264 | Ostala nematerijalna proizvedena imovina | | | |

| RASHODI I IZDACI PO PROGRAMSKOJ KLASIFIKACIJI | | Tekući plan za 2020. | Izvršenje proračuna za 2020. | Indeks |
|---|---|-------------------------|------------------------------------|-----------|
| | | 3 | 4 | 4/3 |
| Kapitalni projekt K320337 | Rekonstrukcija javne rasvjete | 5.800.000,00 | | |
| Izvor: 8 | NAMJENSKI PRIMICI | 5.800.000,00 | | |
| Izvor: 81 | Namjenski primici od zaduživanja | 5.800.000,00 | | |
| Funkcija: 064 | Ulična rasvjeta | 5.800.000,00 | | |
| 42 | Rashodi za nabavu proizvedene dugotrajne imovine | 5.800.000,00 | | |
| 421 | Građevinski objekti | 5.800.000,00 | | |
| 4214 | Ostali građevinski objekti | | | |
| Kapitalni projekt K320306 | Izgradnja i uređenje gradskih groblja | 30.000,00 | 0,00 | 0 |
| Izvor: 4 | PRIHODI ZA POSEBNE NAMJENE | 30.000,00 | 0,00 | 0 |
| Izvor: 42 | Komunalni doprinos | 30.000,00 | 0,00 | 0 |
| Funkcija: 066 | Rashodi vezani za stanovanje i kom. pogodnosti koji nisu drugdje svrstani | 30.000,00 | 0,00 | 0 |
| 42 | Rashodi za nabavu proizvedene dugotrajne imovine | 30.000,00 | 0,00 | 0 |
| 426 | Nematerijalna proizvedena imovina | 30.000,00 | 0,00 | 0 |
| 4264 | Ostala nematerijalna proizvedena imovina | | 0,00 | |
| Kapitalni projekt K320320 | Izgradnja novog groblja Bakar | 50.000,00 | 0,00 | 0 |
| Izvor: 4 | PRIHODI ZA POSEBNE NAMJENE | 50.000,00 | 0,00 | 0 |
| Izvor: 42 | Komunalni doprinos | 50.000,00 | 0,00 | 0 |
| Funkcija: 066 | Rashodi vezani za stanovanje i kom. pogodnosti koji nisu drugdje svrstani | 50.000,00 | 0,00 | 0 |
| 42 | Rashodi za nabavu proizvedene dugotrajne imovine | 50.000,00 | 0,00 | 0 |
| 426 | Nematerijalna proizvedena imovina | 50.000,00 | 0,00 | 0 |
| 4264 | Ostala nematerijalna proizvedena imovina | | 0,00 | |
| Kapitalni projekt K320321 | Proširenje groblja Kukuljanovo | 600.000,00 | 504.511,89 | 84 |
| Izvor: 4 | PRIHODI ZA POSEBNE NAMJENE | 600.000,00 | 504.511,89 | 84 |
| Izvor: 42 | Komunalni doprinos | 600.000,00 | 504.511,89 | 84 |
| Funkcija: 066 | Rashodi vezani za stanovanje i kom. pogodnosti koji nisu drugdje svrstani | 600.000,00 | 504.511,89 | 84 |
| 45 | Rashodi za dodatna ulaganja na nefinancijskoj imovini | 600.000,00 | 504.511,89 | 84 |
| 451 | Dodatna ulaganja na građevinskim objektima | 600.000,00 | 504.511,89 | 84 |
| 4511 | Dodatna ulaganja na građevinskim objektima | | 504.511,89 | |
| Kapitalni projekt K320308 | Projektna dokumentacija za komunalnu infrastrukturu | 110.000,00 | 71.500,00 | 65 |
| Izvor: 4 | PRIHODI ZA POSEBNE NAMJENE | 110.000,00 | 71.500,00 | 65 |
| Izvor: 42 | Komunalni doprinos | 110.000,00 | 71.500,00 | 65 |

| RASHODI I IZDACI PO PROGRAMSKOJ KLASIFIKACIJI | | Tekući plan za 2020. | Izvršenje proračuna za 2020. | Indeks |
|---|---|-------------------------|------------------------------------|-----------|
| | | 3 | 4 | 4/3 |
| Funkcija: 044 | Rudarstvo, proizvodnja i građevinarstvo | 50.000,00 | 24.375,00 | 49 |
| 42 | Rashodi za nabavu proizvedene dugotrajne imovine | 50.000,00 | 24.375,00 | 49 |
| 426 | Nematerijalna proizvedena imovina | 50.000,00 | 24.375,00 | 49 |
| 4264 | Ostala nematerijalna proizvedena imovina | | 24.375,00 | |
| Funkcija: 066 | Rashodi vezani za stanovanje i kom. pogodnosti koji nisu drugdje svrstani | 60.000,00 | 47.125,00 | 79 |
| 42 | Rashodi za nabavu proizvedene dugotrajne imovine | 60.000,00 | 47.125,00 | 79 |
| 426 | Nematerijalna proizvedena imovina | 60.000,00 | 47.125,00 | 79 |
| 4264 | Ostala nematerijalna proizvedena imovina | | 47.125,00 | |
| Kapitalni projekt K320304 | Izgradnja ostalih nerazvrstanih cesta i sličnih prometnih objekata na području Grada Bakra | 180.000,00 | 18.000,00 | 10 |
| Izvor: 4 | PRIHODI ZA POSEBNE NAMJENE | 180.000,00 | 18.000,00 | 10 |
| Izvor: 42 | Komunalni doprinos | 180.000,00 | 18.000,00 | 10 |
| Funkcija: 045 | Promet | 180.000,00 | 18.000,00 | 10 |
| 42 | Rashodi za nabavu proizvedene dugotrajne imovine | 180.000,00 | 18.000,00 | 10 |
| 421 | Građevinski objekti | 80.000,00 | 0,00 | 0 |
| 4213 | Ceste, Oeljeznice i ostali prometni objekti | | 0,00 | |
| 426 | Nematerijalna proizvedena imovina | 100.000,00 | 18.000,00 | 18 |
| 4264 | Ostala nematerijalna proizvedena imovina | | 18.000,00 | |
| Kapitalni projekt K320314 | Izgradnja ceste Tomino - vodosprema Kukuljanovo | 1.000.000,00 | 0,00 | 0 |
| Izvor: 1 | OPĆI PRIHODI I PRIMICI | 566.000,00 | | |
| Izvor: 11 | Opći prihodi i primici | 566.000,00 | | |
| Izvor: 4 | PRIHODI ZA POSEBNE NAMJENE | 434.000,00 | 0,00 | 0 |
| Izvor: 42 | Komunalni doprinos | 434.000,00 | 0,00 | 0 |
| Funkcija: 045 | Promet | 1.000.000,00 | 0,00 | 0 |
| 42 | Rashodi za nabavu proizvedene dugotrajne imovine | 1.000.000,00 | 0,00 | 0 |
| 421 | Građevinski objekti | 1.000.000,00 | 0,00 | 0 |
| 4213 | Ceste, Oeljeznice i ostali prometni objekti | | 0,00 | |
| Kapitalni projekt K320316 | Izgradnja ceste prema Domu kulture Praputnjak | 280.000,00 | 0,00 | 0 |
| Izvor: 4 | PRIHODI ZA POSEBNE NAMJENE | 280.000,00 | 0,00 | 0 |
| Izvor: 42 | Komunalni doprinos | 280.000,00 | 0,00 | 0 |
| Funkcija: 045 | Promet | 280.000,00 | 0,00 | 0 |
| 41 | Rashodi za nabavu neproizvedene dugotrajne imovine | 200.000,00 | 0,00 | 0 |
| 411 | Materijalna imovina - prirodna bogatstva | 200.000,00 | 0,00 | 0 |
| 4111 | Zemljište | | 0,00 | |
| 42 | Rashodi za nabavu proizvedene dugotrajne imovine | 80.000,00 | 0,00 | 0 |

| RASHODI I IZDACI PO PROGRAMSKOJ KLASIFIKACIJI | | Tekući plan za 2020. | Izvršenje proračuna za 2020. | Indeks |
|---|---|-------------------------|------------------------------------|------------|
| | | 3 | 4 | 4/3 |
| 426 | Nematerijalna proizvedena imovina | 80.000,00 | 0,00 | 0 |
| 4264 | Ostala nematerijalna proizvedena imovina | | 0,00 | |
| Kapitalni projekt K320310 | Izgradnja prometne infrastrukture Industrijske zone Kukuljanovo | 950.000,00 | 14.360,16 | 2 |
| Izvor: 1 | OPĆI PRIHODI I PRIMICI | 300.000,00 | | |
| Izvor: 11 | Opći prihodi i primici | 300.000,00 | | |
| Izvor: 4 | PRIHODI ZA POSEBNE NAMJENE | 650.000,00 | 14.360,16 | 2 |
| Izvor: 43 | Komunalna naknada | 500.000,00 | 0,00 | 0 |
| Izvor: 42 | Komunalni doprinos | 150.000,00 | 14.360,16 | 10 |
| Funkcija: 045 | Promet | 950.000,00 | 14.360,16 | 2 |
| 41 | Rashodi za nabavu neproizvedene dugotrajne imovine | 300.000,00 | | |
| 411 | Materijalna imovina - prirodna bogatstva | 300.000,00 | | |
| 4111 | Zemljište | | | |
| 42 | Rashodi za nabavu proizvedene dugotrajne imovine | 650.000,00 | 14.360,16 | 2 |
| 421 | Građevinski objekti | 500.000,00 | 0,00 | 0 |
| 4213 | Ceste, Oeljeznice i ostali prometni objekti | | 0,00 | |
| 426 | Nematerijalna proizvedena imovina | 150.000,00 | 14.360,16 | 10 |
| 4264 | Ostala nematerijalna proizvedena imovina | | 14.360,16 | |
| Kapitalni projekt K320334 | Projekt gospodarsko središte Hrvatskog primorja | 17.090.000,00 | 5.150.164,25 | 30 |
| Izvor: 4 | PRIHODI ZA POSEBNE NAMJENE | 4.090.000,00 | 5.150.164,25 | 126 |
| Izvor: 43 | Komunalna naknada | 3.800.000,00 | 5.069.939,25 | 133 |
| Izvor: 42 | Komunalni doprinos | 290.000,00 | 80.225,00 | 28 |
| Izvor: 5 | POMOĆI | 6.800.000,00 | | |
| Izvor: 51 | Pomoći iz državnog proračuna | 3.000.000,00 | | |
| Izvor: 53 | Pomoći temeljem prijenosa EU sredstava | 3.800.000,00 | | |
| Izvor: 8 | NAMJENSKI PRIMICI | 6.200.000,00 | | |
| Izvor: 81 | Namjenski primici od zaduživanja | 6.200.000,00 | | |
| Funkcija: 045 | Promet | 17.090.000,00 | 5.150.164,25 | 30 |
| 42 | Rashodi za nabavu proizvedene dugotrajne imovine | 17.090.000,00 | 5.150.164,25 | 30 |
| 421 | Građevinski objekti | 17.090.000,00 | 5.150.164,25 | 30 |
| 4213 | Ceste, Oeljeznice i ostali prometni objekti | | 5.150.164,25 | |
| Kapitalni projekt K320328 | Sufinanciranje izrade projekta za izgradnju kolosijeka Škrljevo-Rijeka-Jurdani | 80.000,00 | 91.704,56 | 115 |
| Izvor: 7 | PRIHODI OD PRODAJE ILI ZAMJENE NEFINANCIJSKE IMOVINE I NAKNADE S NASLOVA OSIGURANJA | 80.000,00 | 91.704,56 | 115 |
| Izvor: 71 | Prihodi od prodaje ili zamjene nefinancijske imovine | 80.000,00 | 91.704,56 | 115 |
| Funkcija: 045 | Promet | 80.000,00 | 91.704,56 | 115 |
| 38 | Ostali rashodi | 80.000,00 | 91.704,56 | 115 |

| RASHODI I IZDACI PO PROGRAMSKOJ KLASIFIKACIJI | | Tekući plan za 2020. | Izvršenje proračuna za 2020. | Indeks |
|---|--|-------------------------|------------------------------------|--------|
| | | 3 | 4 | 4/3 |
| 386 | Kapitalne pomoći | 80.000,00 | 91.704,56 | 115 |
| 3861 | Kapitalne pomoći kreditnim i ostalim financijskim institucijama te trgovačkim društvima u javnom sektoru | | 91.704,56 | |
| Kapitalni projekt K320309 | Izgradnja kanalizacijskog sustava Grada Bakra | 200.000,00 | | |
| Izvor: 4 | PRIHODI ZA POSEBNE NAMJENE | 100.000,00 | 0,00 | 0 |
| Izvor: 44 | Ostali prihodi za posebne namjene | 100.000,00 | 0,00 | 0 |
| Izvor: 7 | PRIHODI OD PRODAJE ILI ZAMJENE NEFINANCIJSKE IMOVINE I NAKNADE S NASLOVA OSIGURANJA | 100.000,00 | | |
| Izvor: 71 | Prihodi od prodaje ili zamjene nefinancijske imovine | 100.000,00 | | |
| Funkcija: 066 | Rashodi vezani za stanovanje i kom. pogodnosti koji nisu drugdje svrstani | 200.000,00 | | |
| 41 | Rashodi za nabavu neproizvedene dugotrajne imovine | 100.000,00 | | |
| 411 | Materijalna imovina - prirodna bogatstva | 100.000,00 | | |
| 4111 | Zemljište | | | |
| 42 | Rashodi za nabavu proizvedene dugotrajne imovine | 100.000,00 | | |
| 426 | Nematerijalna proizvedena imovina | 100.000,00 | | |
| 4264 | Ostala nematerijalna proizvedena imovina | | | |
| Kapitalni projekt K320329 | Izgradnja parkirališta Lokaj Bakar | 230.000,00 | 0,00 | 0 |
| Izvor: 4 | PRIHODI ZA POSEBNE NAMJENE | 230.000,00 | 0,00 | 0 |
| Izvor: 42 | Komunalni doprinosi | 230.000,00 | 0,00 | 0 |
| Funkcija: 045 | Promet | 230.000,00 | 0,00 | 0 |
| 42 | Rashodi za nabavu proizvedene dugotrajne imovine | 230.000,00 | 0,00 | 0 |
| 421 | Građevinski objekti | 100.000,00 | 0,00 | 0 |
| 4213 | Ceste, željeznice i ostali prometni objekti | | 0,00 | |
| 426 | Nematerijalna proizvedena imovina | 130.000,00 | 0,00 | 0 |
| 4264 | Ostala nematerijalna proizvedena imovina | | 0,00 | |
| Kapitalni projekt K320330 | Izgradnja nerazvrstane ceste i vodovoda Zamišćići - novo naselje | 640.000,00 | 335.677,51 | 52 |
| Izvor: 4 | PRIHODI ZA POSEBNE NAMJENE | 640.000,00 | 335.677,51 | 52 |
| Izvor: 43 | Komunalna naknada | 318.000,00 | 308.956,51 | 97 |
| Izvor: 42 | Komunalni doprinosi | 322.000,00 | 26.721,00 | 8 |
| Funkcija: 066 | Rashodi vezani za stanovanje i kom. pogodnosti koji nisu drugdje svrstani | 640.000,00 | 335.677,51 | 52 |
| 42 | Rashodi za nabavu proizvedene dugotrajne imovine | 640.000,00 | 335.677,51 | 52 |
| 421 | Građevinski objekti | 600.000,00 | 320.302,51 | 53 |
| 4213 | Ceste, željeznice i ostali prometni objekti | | 320.302,51 | |
| 426 | Nematerijalna proizvedena imovina | 40.000,00 | 15.375,00 | 38 |

| RASHODI I IZDACI PO PROGRAMSKOJ KLASIFIKACIJI | | Tekući plan za 2020. | Izvršenje proračuna za 2020. | Indeks |
|---|--|-------------------------|------------------------------------|-----------|
| | | 3 | 4 | 4/3 |
| 4264 | Ostala nematerijalna proizvedena imovina | | 15.375,00 | |
| Kapitalni projekt K320331 | Uređenje obale i izgradnja pontonske šetnice | 200.000,00 | 170.625,00 | 85 |
| Izvor: 4 | PRIHODI ZA POSEBNE NAMJENE | 200.000,00 | 170.625,00 | 85 |
| Izvor: 41 | Prihodi od naknada za koncesiju | 200.000,00 | 170.625,00 | 85 |
| Funkcija: 066 | Rashodi vezani za stanovanje i kom. pogodnosti koji nisu drugdje svrstani | 200.000,00 | 170.625,00 | 85 |
| 42 | Rashodi za nabavu proizvedene dugotrajne imovine | 200.000,00 | 170.625,00 | 85 |
| 426 | Nematerijalna proizvedena imovina | 200.000,00 | 170.625,00 | 85 |
| 4264 | Ostala nematerijalna proizvedena imovina | | 170.625,00 | |
| Kapitalni projekt K320332 | Proširenje ceste kod Područne škole Praputnjak | 330.000,00 | 0,00 | 0 |
| Izvor: 4 | PRIHODI ZA POSEBNE NAMJENE | 330.000,00 | 0,00 | 0 |
| Izvor: 43 | Komunalna naknada | 300.000,00 | 0,00 | 0 |
| Izvor: 42 | Komunalni doprinos | 30.000,00 | 0,00 | 0 |
| Funkcija: 066 | Rashodi vezani za stanovanje i kom. pogodnosti koji nisu drugdje svrstani | 330.000,00 | 0,00 | 0 |
| 41 | Rashodi za nabavu neproizvedene dugotrajne imovine | 100.000,00 | 0,00 | 0 |
| 411 | Materijalna imovina - prirodna bogatstva | 100.000,00 | 0,00 | 0 |
| 4111 | Zemljište | | 0,00 | |
| 42 | Rashodi za nabavu proizvedene dugotrajne imovine | 230.000,00 | 0,00 | 0 |
| 421 | Građevinski objekti | 200.000,00 | 0,00 | 0 |
| 4213 | Ceste, Oeljeznice i ostali prometni objekti | | 0,00 | |
| 426 | Nematerijalna proizvedena imovina | 30.000,00 | 0,00 | 0 |
| 4264 | Ostala nematerijalna proizvedena imovina | | 0,00 | |
| Kapitalni projekt K320333 | Proširenje Nautičke ulice u Bakru | 170.000,00 | 0,00 | 0 |
| Izvor: 4 | PRIHODI ZA POSEBNE NAMJENE | 170.000,00 | 0,00 | 0 |
| Izvor: 42 | Komunalni doprinos | 170.000,00 | 0,00 | 0 |
| Funkcija: 066 | Rashodi vezani za stanovanje i kom. pogodnosti koji nisu drugdje svrstani | 170.000,00 | 0,00 | 0 |
| 41 | Rashodi za nabavu neproizvedene dugotrajne imovine | 100.000,00 | 0,00 | 0 |
| 411 | Materijalna imovina - prirodna bogatstva | 100.000,00 | 0,00 | 0 |
| 4111 | Zemljište | | 0,00 | |
| 42 | Rashodi za nabavu proizvedene dugotrajne imovine | 70.000,00 | 0,00 | 0 |
| 426 | Nematerijalna proizvedena imovina | 70.000,00 | 0,00 | 0 |
| 4264 | Ostala nematerijalna proizvedena imovina | | 0,00 | |

| RASHODI I IZDACI PO PROGRAMSKOJ KLASIFIKACIJI | | Tekući plan za 2020. | Izvršenje proračuna za 2020. | Indeks |
|---|---|-------------------------|------------------------------------|-----------|
| | | 3 | 4 | 4/3 |
| Kapitalni projekt K320335 | Izgradnja parkirališta kod marketa Škrljevo | 50.000,00 | | |
| Izvor: 4 | PRIHODI ZA POSEBNE NAMJENE | 50.000,00 | | |
| Izvor: 43 | Komunalna naknada | 50.000,00 | | |
| Funkcija: 066 | Rashodi vezani za stanovanje i kom. pogodnosti koji nisu drugdje svrstani | 50.000,00 | | |
| 41 | Rashodi za nabavu neproizvedene dugotrajne imovine | 50.000,00 | | |
| 411 | Materijalna imovina - prirodna bogatstva | 50.000,00 | | |
| 4111 | Zemljište | | | |
| PROGRAM: 3204 | Prostorno planiranje i urbanizam | 440.000,00 | 198.165,00 | 45 |
| Kapitalni projekt K320401 | Urbanistički planovi | 150.000,00 | 97.300,00 | 65 |
| Izvor: 1 | OPĆI PRIHODI I PRIMICI | 150.000,00 | 97.300,00 | 65 |
| Izvor: 11 | Opći prihodi i primici | 150.000,00 | 97.300,00 | 65 |
| Funkcija: 066 | Rashodi vezani za stanovanje i kom. pogodnosti koji nisu drugdje svrstani | 150.000,00 | 97.300,00 | 65 |
| 42 | Rashodi za nabavu proizvedene dugotrajne imovine | 150.000,00 | 97.300,00 | 65 |
| 426 | Nematerijalna proizvedena imovina | 150.000,00 | 97.300,00 | 65 |
| 4264 | Ostala nematerijalna proizvedena imovina | | 97.300,00 | |
| Kapitalni projekt K320402 | GIS karte | 40.000,00 | 58.625,00 | 147 |
| Izvor: 1 | OPĆI PRIHODI I PRIMICI | 40.000,00 | 58.625,00 | 147 |
| Izvor: 11 | Opći prihodi i primici | 40.000,00 | 58.625,00 | 147 |
| Funkcija: 066 | Rashodi vezani za stanovanje i kom. pogodnosti koji nisu drugdje svrstani | 40.000,00 | 58.625,00 | 147 |
| 42 | Rashodi za nabavu proizvedene dugotrajne imovine | 40.000,00 | 58.625,00 | 147 |
| 426 | Nematerijalna proizvedena imovina | 40.000,00 | 58.625,00 | 147 |
| 4264 | Ostala nematerijalna proizvedena imovina | | 58.625,00 | |
| Aktivnost A320402 | Obnova zemljišnih knjiga za k.o. Škrljevo i Kukuljanovo | 250.000,00 | 42.240,00 | 17 |
| Izvor: 1 | OPĆI PRIHODI I PRIMICI | 250.000,00 | 42.240,00 | 17 |
| Izvor: 11 | Opći prihodi i primici | 250.000,00 | 42.240,00 | 17 |
| Funkcija: 013 | Opće usluge | 250.000,00 | 42.240,00 | 17 |
| 32 | Materijalni rashodi | 250.000,00 | 42.240,00 | 17 |
| 323 | Rashodi za usluge | 100.000,00 | | |
| 3237 | Intelektualne i osobne usluge | | | |
| 329 | Ostali nespomenuti rashodi poslovanja | 150.000,00 | 42.240,00 | 28 |
| 3299 | Ostali nespomenuti rashodi poslovanja | | 42.240,00 | |
| PROGRAM: 3205 | Upravljanje imovinom i stambena djelatnost | 9.175.000,00 | 1.985.507,35 | 22 |

| RASHODI I IZDACI PO PROGRAMSKOJ KLASIFIKACIJI | | Tekući plan za 2020. | Izvršenje proračuna za 2020. | Indeks |
|---|---|-------------------------|------------------------------------|-----------|
| | | 3 | 4 | 4/3 |
| Aktivnost A320501 | Održavanje stanova | 140.000,00 | 27.019,46 | 19 |
| Izvor: 7 | PRIHODI OD PRODAJE ILI ZAMJENE NEFINANCIJSKE IMOVINE I NAKNADE S NASLOVA OSIGURANJA | 140.000,00 | 27.019,46 | 19 |
| Izvor: 71 | Prihodi od prodaje ili zamjene nefinancijske imovine | 140.000,00 | 27.019,46 | 19 |
| Funkcija: 061 | Razvoj stanovanja | 140.000,00 | 27.019,46 | 19 |
| 32 | Materijalni rashodi | 140.000,00 | 27.019,46 | 19 |
| 323 | Rashodi za usluge | 140.000,00 | 27.019,46 | 19 |
| 3232 | Usluge tekućeg i investicijskog održavanja | | 0,00 | |
| 3234 | Komunalne usluge | | 27.019,46 | |
| Aktivnost A320502 | Održavanje sportskih terena | 200.000,00 | 132.175,41 | 66 |
| Izvor: 7 | PRIHODI OD PRODAJE ILI ZAMJENE NEFINANCIJSKE IMOVINE I NAKNADE S NASLOVA OSIGURANJA | 200.000,00 | 132.175,41 | 66 |
| Izvor: 71 | Prihodi od prodaje ili zamjene nefinancijske imovine | 200.000,00 | 132.175,41 | 66 |
| Funkcija: 062 | Razvoj zajednice | 200.000,00 | 132.175,41 | 66 |
| 32 | Materijalni rashodi | 200.000,00 | 132.175,41 | 66 |
| 323 | Rashodi za usluge | 200.000,00 | 132.175,41 | 66 |
| 3232 | Usluge tekućeg i investicijskog održavanja | | 132.175,41 | |
| Aktivnost A320503 | Održavanje poslovnih prostora i domova kulture | 635.000,00 | 430.519,71 | 68 |
| Izvor: 4 | PRIHODI ZA POSEBNE NAMJENE | 635.000,00 | 430.519,71 | 68 |
| Izvor: 43 | Komunalna naknada | 615.000,00 | 430.519,71 | 70 |
| Izvor: 44 | Ostali prihodi za posebne namjene | 20.000,00 | 0,00 | 0 |
| Funkcija: 013 | Opće usluge | 635.000,00 | 430.519,71 | 68 |
| 32 | Materijalni rashodi | 615.000,00 | 430.519,71 | 70 |
| 323 | Rashodi za usluge | 615.000,00 | 430.519,71 | 70 |
| 3232 | Usluge tekućeg i investicijskog održavanja | | 430.519,71 | |
| 3237 | Intelektualne i osobne usluge | | 0,00 | |
| 42 | Rashodi za nabavu proizvedene dugotrajne imovine | 20.000,00 | 0,00 | 0 |
| 426 | Nematerijalna proizvedena imovina | 20.000,00 | 0,00 | 0 |
| 4264 | Ostala nematerijalna proizvedena imovina | | 0,00 | |
| Kapitalni projekt K320501 | Otkup zemljišta | 100.000,00 | 0,00 | 0 |
| Izvor: 7 | PRIHODI OD PRODAJE ILI ZAMJENE NEFINANCIJSKE IMOVINE I NAKNADE S NASLOVA OSIGURANJA | 100.000,00 | 0,00 | 0 |
| Izvor: 71 | Prihodi od prodaje ili zamjene nefinancijske imovine | 100.000,00 | 0,00 | 0 |
| Funkcija: 062 | Razvoj zajednice | 100.000,00 | 0,00 | 0 |
| 41 | Rashodi za nabavu neproizvedene dugotrajne imovine | 100.000,00 | 0,00 | 0 |
| 411 | Materijalna imovina - prirodna bogatstva | 100.000,00 | 0,00 | 0 |

| RASHODI I IZDACI PO PROGRAMSKOJ KLASIFIKACIJI | | Tekući plan za 2020. | Izvršenje proračuna za 2020. | Indeks |
|---|---|-------------------------|------------------------------------|-----------|
| | | 3 | 4 | 4/3 |
| 4111 | Zemljište | | 0,00 | |
| Kapitalni projekt K320503 | Izrada projektne dokumentacije | 150.000,00 | 61.250,00 | 41 |
| Izvor: 4 | PRIHODI ZA POSEBNE NAMJENE | 150.000,00 | 61.250,00 | 41 |
| Izvor: 43 | Komunalna naknada | 100.000,00 | 61.250,00 | 61 |
| Izvor: 44 | Ostali prihodi za posebne namjene | 50.000,00 | 0,00 | 0 |
| Funkcija: 013 | Opće usluge | 50.000,00 | 0,00 | 0 |
| 42 | Rashodi za nabavu proizvedene dugotrajne imovine | 50.000,00 | 0,00 | 0 |
| 426 | Nematerijalna proizvedena imovina | 50.000,00 | 0,00 | 0 |
| 4264 | Ostala nematerijalna proizvedena imovina | | 0,00 | |
| Funkcija: 044 | Rudarstvo, proizvodnja i građevinarstvo | 100.000,00 | 61.250,00 | 61 |
| 42 | Rashodi za nabavu proizvedene dugotrajne imovine | 100.000,00 | 61.250,00 | 61 |
| 426 | Nematerijalna proizvedena imovina | 100.000,00 | 61.250,00 | 61 |
| 4264 | Ostala nematerijalna proizvedena imovina | | 61.250,00 | |
| Kapitalni projekt K320508 | Ulaganje u Dom kulture Krasica | 3.000.000,00 | 0,00 | 0 |
| Izvor: 4 | PRIHODI ZA POSEBNE NAMJENE | 3.000.000,00 | 0,00 | 0 |
| Izvor: 43 | Komunalna naknada | 3.000.000,00 | 0,00 | 0 |
| Funkcija: 044 | Rudarstvo, proizvodnja i građevinarstvo | 3.000.000,00 | 0,00 | 0 |
| 45 | Rashodi za dodatna ulaganja na nefinancijskoj imovini | 3.000.000,00 | 0,00 | 0 |
| 451 | Dodatna ulaganja na građevinskim objektima | 3.000.000,00 | 0,00 | 0 |
| 4511 | Dodatna ulaganja na građevinskim objektima | | 0,00 | |
| Kapitalni projekt K320509 | Ulaganje u Dom kulture Hreljin | 250.000,00 | | |
| Izvor: 4 | PRIHODI ZA POSEBNE NAMJENE | 250.000,00 | 0,00 | 0 |
| Izvor: 43 | Komunalna naknada | 250.000,00 | 0,00 | 0 |
| Funkcija: 044 | Rudarstvo, proizvodnja i građevinarstvo | 250.000,00 | | |
| 45 | Rashodi za dodatna ulaganja na nefinancijskoj imovini | 250.000,00 | | |
| 451 | Dodatna ulaganja na građevinskim objektima | 250.000,00 | | |
| 4511 | Dodatna ulaganja na građevinskim objektima | | | |
| Kapitalni projekt K320510 | Ulaganje u Dom kulture Kukuljanovo | 50.000,00 | 0,00 | 0 |
| Izvor: 4 | PRIHODI ZA POSEBNE NAMJENE | 50.000,00 | 0,00 | 0 |
| Izvor: 43 | Komunalna naknada | 50.000,00 | 0,00 | 0 |
| Funkcija: 044 | Rudarstvo, proizvodnja i građevinarstvo | 50.000,00 | 0,00 | 0 |
| 42 | Rashodi za nabavu proizvedene dugotrajne imovine | 50.000,00 | 0,00 | 0 |
| 426 | Nematerijalna proizvedena imovina | 50.000,00 | 0,00 | 0 |

| RASHODI I IZDACI PO PROGRAMSKOJ KLASIFIKACIJI | | Tekući plan za 2020. | Izvršenje proračuna za 2020. | Indeks |
|---|---|-------------------------|------------------------------------|-----------|
| | | 3 | 4 | 4/3 |
| 4264 | Ostala nematerijalna proizvedena imovina | | 0,00 | |
| Kapitalni projekt K320512 | Ulaganje u Dom kulture Praputnjak | 40.000,00 | | |
| Izvor: 4 | PRIHODI ZA POSEBNE NAMJENE | 40.000,00 | | |
| Izvor: 43 | Komunalna naknada | 40.000,00 | | |
| Funkcija: 044 | Rudarstvo, proizvodnja i građevinarstvo | 40.000,00 | | |
| 42 | Rashodi za nabavu proizvedene dugotrajne imovine | 40.000,00 | | |
| 426 | Nematerijalna proizvedena imovina | 40.000,00 | | |
| 4264 | Ostala nematerijalna proizvedena imovina | | | |
| Kapitalni projekt K320504 | Proširenje vrtića Škrljevo | 1.270.000,00 | 828.477,77 | 65 |
| Izvor: 4 | PRIHODI ZA POSEBNE NAMJENE | 0,00 | 828.477,77 | 0 |
| Izvor: 43 | Komunalna naknada | 0,00 | 214.236,25 | 0 |
| Izvor: 42 | Komunalni doprinos | 0,00 | 614.241,52 | 0 |
| Izvor: 5 | POMOĆI | 1.270.000,00 | 0,00 | 0 |
| Izvor: 53 | Pomoći temeljem prijenosa EU sredstava | 1.270.000,00 | 0,00 | 0 |
| Funkcija: 091 | Predškolsko i osnovno obrazovanje | 1.270.000,00 | 828.477,77 | 65 |
| 42 | Rashodi za nabavu proizvedene dugotrajne imovine | 220.000,00 | 214.236,25 | 97 |
| 422 | Postrojenja i oprema | 220.000,00 | 214.236,25 | 97 |
| 4221 | Uredska oprema i namještaj | | 214.236,25 | |
| 45 | Rashodi za dodatna ulaganja na nefinancijskoj imovini | 1.050.000,00 | 614.241,52 | 58 |
| 451 | Dodatna ulaganja na građevinskim objektima | 1.050.000,00 | 614.241,52 | 58 |
| 4511 | Dodatna ulaganja na građevinskim objektima | | 614.241,52 | |
| Kapitalni projekt K320507 | Ulaganje u Dom kulture Bakar | 500.000,00 | | |
| Izvor: 4 | PRIHODI ZA POSEBNE NAMJENE | 500.000,00 | | |
| Izvor: 43 | Komunalna naknada | 500.000,00 | | |
| Funkcija: 044 | Rudarstvo, proizvodnja i građevinarstvo | 500.000,00 | | |
| 45 | Rashodi za dodatna ulaganja na nefinancijskoj imovini | 500.000,00 | | |
| 451 | Dodatna ulaganja na građevinskim objektima | 500.000,00 | | |
| 4511 | Dodatna ulaganja na građevinskim objektima | | | |
| Kapitalni projekt K320513 | Energetska obnova zdravstvene stanice Škrljevo | 140.000,00 | | |
| Izvor: 4 | PRIHODI ZA POSEBNE NAMJENE | 140.000,00 | | |
| Izvor: 43 | Komunalna naknada | 140.000,00 | | |
| Funkcija: 062 | Razvoj zajednice | 140.000,00 | | |
| 32 | Materijalni rashodi | 40.000,00 | | |
| 323 | Rashodi za usluge | 40.000,00 | | |

| RASHODI I IZDACI PO PROGRAMSKOJ KLASIFIKACIJI | | Tekući plan za 2020. | Izvršenje proračuna za 2020. | Indeks |
|---|--|-------------------------|------------------------------------|-----------|
| | | 3 | 4 | 4/3 |
| 3237 | Intelektualne i osobne usluge | | | |
| 45 | Rashodi za dodatna ulaganja na nefinancijskoj imovini | 100.000,00 | | |
| 451 | Dodatna ulaganja na građevinskim objektima | 100.000,00 | | |
| 4511 | Dodatna ulaganja na građevinskim objektima | | | |
| Kapitalni projekt K320515 | Rekonstrukcija i dogradnja objekta na igralištu NK Borac Bakar | 2.200.000,00 | 11.250,00 | 1 |
| Izvor: 4 | PRIHODI ZA POSEBNE NAMJENE | 2.127.000,00 | 11.250,00 | 1 |
| Izvor: 43 | Komunalna naknada | 1.411.000,00 | 11.250,00 | 1 |
| Izvor: 42 | Komunalni doprinos | 716.000,00 | | |
| Izvor: 5 | POMOĆI | 73.000,00 | | |
| Izvor: 53 | Pomoći temeljem prijenosa EU sredstava | 73.000,00 | | |
| Funkcija: 062 | Razvoj zajednice | 2.200.000,00 | 11.250,00 | 1 |
| 45 | Rashodi za dodatna ulaganja na nefinancijskoj imovini | 2.200.000,00 | 11.250,00 | 1 |
| 451 | Dodatna ulaganja na građevinskim objektima | 2.200.000,00 | 11.250,00 | 1 |
| 4511 | Dodatna ulaganja na građevinskim objektima | | 11.250,00 | |
| Kapitalni projekt K320516 | Rekonstrukcija i dogradnja objekta na igralištu NK Naprijed Hreljin | 500.000,00 | 494.815,00 | 99 |
| Izvor: 1 | OPĆI PRIHODI I PRIMICI | 500.000,00 | 272.082,66 | 54 |
| Izvor: 11 | Opći prihodi i primici | 500.000,00 | 272.082,66 | 54 |
| Izvor: 4 | PRIHODI ZA POSEBNE NAMJENE | 0,00 | 222.732,34 | 0 |
| Izvor: 43 | Komunalna naknada | 0,00 | 222.732,34 | 0 |
| Funkcija: 062 | Razvoj zajednice | 500.000,00 | 494.815,00 | 99 |
| 45 | Rashodi za dodatna ulaganja na nefinancijskoj imovini | 500.000,00 | 494.815,00 | 99 |
| 451 | Dodatna ulaganja na građevinskim objektima | 500.000,00 | 494.815,00 | 99 |
| 4511 | Dodatna ulaganja na građevinskim objektima | | 494.815,00 | |
| PROGRAM: 3206 | Protupožarna i civilna zaštita | 11.851.000,00 | 4.721.112,11 | 40 |
| Aktivnost A320602 | Vatrogasna zajednica Bakar | 1.050.000,00 | 422.368,05 | 40 |
| Izvor: 4 | PRIHODI ZA POSEBNE NAMJENE | 1.050.000,00 | 422.368,05 | 40 |
| Izvor: 43 | Komunalna naknada | 1.050.000,00 | 422.368,05 | 40 |
| Funkcija: 032 | Usluge protupožarne zaštite | 1.050.000,00 | 422.368,05 | 40 |
| 38 | Ostali rashodi | 1.050.000,00 | 422.368,05 | 40 |
| 381 | Tekuće donacije | 1.050.000,00 | 422.368,05 | 40 |
| 3811 | Tekuće donacije u novcu | | 422.368,05 | |
| Kapitalni projekt K320602 | Izgradnja Vatrogasnog doma Škrlevo | 10.570.000,00 | 4.239.814,81 | 40 |
| Izvor: 4 | PRIHODI ZA POSEBNE NAMJENE | 10.570.000,00 | 4.239.814,81 | 40 |
| Izvor: 43 | Komunalna naknada | 10.570.000,00 | 4.239.814,81 | 40 |

| RASHODI I IZDACI PO PROGRAMSKOJ KLASIFIKACIJI | | Tekući plan za 2020. | Izvršenje proračuna za 2020. | Indeks |
|---|--|-------------------------|------------------------------------|------------|
| | | 3 | 4 | 4/3 |
| Funkcija: 032 | Usluge protupožarne zaštite | 10.570.000,00 | 4.239.814,81 | 40 |
| 42 | Rashodi za nabavu proizvedene dugotrajne imovine | 10.570.000,00 | 4.239.814,81 | 40 |
| 421 | Građevinski objekti | 10.540.000,00 | 4.237.314,81 | 40 |
| 4212 | Poslovni objekti | | 4.237.314,81 | |
| 426 | Nematerijalna proizvedena imovina | 30.000,00 | 2.500,00 | 8 |
| 4264 | Ostala nematerijalna proizvedena imovina | | 2.500,00 | |
| Aktivnost A320603 | Preventivne protupožarne aktivnosti | 206.000,00 | 14.520,00 | 7 |
| Izvor: 1 | OPĆI PRIHODI I PRIMICI | 140.000,00 | 8.131,20 | 6 |
| Izvor: 11 | Opći prihodi i primici | 140.000,00 | 8.131,20 | 6 |
| Izvor: 4 | PRIHODI ZA POSEBNE NAMJENE | 66.000,00 | 6.388,80 | 10 |
| Izvor: 43 | Komunalna naknada | 66.000,00 | 6.388,80 | 10 |
| Funkcija: 032 | Usluge protupožarne zaštite | 206.000,00 | 14.520,00 | 7 |
| 32 | Materijalni rashodi | 206.000,00 | 14.520,00 | 7 |
| 322 | Rashodi za materijal i energiju | 5.000,00 | 0,00 | 0 |
| 3225 | Sitni inventar i auto gume | | 0,00 | |
| 323 | Rashodi za usluge | 201.000,00 | 14.520,00 | 7 |
| 3237 | Intelektualne i osobne usluge | | 0,00 | |
| 3239 | Ostale usluge | | 14.520,00 | |
| Aktivnost A320604 | Aktivnosti civilne zaštite | 25.000,00 | 44.409,25 | 178 |
| Izvor: 1 | OPĆI PRIHODI I PRIMICI | 25.000,00 | 44.409,25 | 178 |
| Izvor: 11 | Opći prihodi i primici | 25.000,00 | 44.409,25 | 178 |
| Funkcija: 032 | Usluge protupožarne zaštite | 25.000,00 | 44.409,25 | 178 |
| 32 | Materijalni rashodi | 10.000,00 | 36.909,25 | 369 |
| 323 | Rashodi za usluge | 10.000,00 | 36.909,25 | 369 |
| 3237 | Intelektualne i osobne usluge | | 36.909,25 | |
| 38 | Ostali rashodi | 15.000,00 | 7.500,00 | 50 |
| 381 | Tekuće donacije | 15.000,00 | 7.500,00 | 50 |
| 3811 | Tekuće donacije u novcu | | 7.500,00 | |
| PROGRAM: 3207 | Zaštita okoliša | 600.000,00 | 63.296,28 | 11 |
| Aktivnost A320701 | Održivo gospodarenje otpadom | 600.000,00 | 63.296,28 | 11 |
| Izvor: 1 | OPĆI PRIHODI I PRIMICI | 200.000,00 | 36.776,28 | 18 |
| Izvor: 11 | Opći prihodi i primici | 200.000,00 | 36.776,28 | 18 |
| Izvor: 4 | PRIHODI ZA POSEBNE NAMJENE | 400.000,00 | 26.520,00 | 7 |
| Izvor: 43 | Komunalna naknada | 150.000,00 | 26.520,00 | 18 |
| Izvor: 44 | Ostali prihodi za posebne namjene | 250.000,00 | 0,00 | 0 |
| Funkcija: 051 | Gospodarenje otpadom | 600.000,00 | 63.296,28 | 11 |
| 32 | Materijalni rashodi | 350.000,00 | 63.296,28 | 18 |
| 323 | | | | |

| RASHODI I IZDACI PO PROGRAMSKOJ KLASIFIKACIJI | | Tekući plan za 2020. | Izvršenje proračuna za 2020. | Indeks |
|---|--|-------------------------|------------------------------------|-----------|
| | | 3 | 4 | 4/3 |
| | Rashodi za usluge | 270.000,00 | 63.296,28 | 23 |
| 3232 | Usluge tekućeg i investicijskog održavanja | | 26.520,00 | |
| 3234 | Komunalne usluge | | | |
| 3237 | Intelektualne i osobne usluge | | 36.776,28 | |
| 329 | Ostali nespomenuti rashodi poslovanja | 80.000,00 | | |
| 3295 | Pristojbe i naknade | | | |
| 38 | Ostali rashodi | 250.000,00 | 0,00 | 0 |
| 386 | Kapitalne pomoći | 250.000,00 | 0,00 | 0 |
| 3861 | Kapitalne pomoći kreditnim i ostalim financijskim institucijama te trgovačkim društvima u javnom sektoru | | 0,00 | |

| RASHODI I IZDACI PO PROGRAMSKOJ KLASIFIKACIJI | | Tekući plan za 2020. | Izvršenje proračuna za 2020. | Indeks |
|---|---|-------------------------|------------------------------------|-----------|
| | | 3 | 4 | 4/3 |
| Razdjel: 004 | UPRAVNI ODJEL ZA OPĆE, PRAVNE POSLOVE I LOKALNU SAMOUPRAVU | 1.265.000,00 | 469.477,50 | 37 |
| Glava: 00401 | UPRAVNI ODJEL ZA OPĆE, PRAVNE POSLOVE I LOKALNU SAMOUPRAVU | 1.265.000,00 | 469.477,50 | 37 |
| Izvor: 1 | OPĆI PRIHODI I PRIMICI | 1.265.000,00 | 469.477,50 | 37 |
| Izvor: 11 | Opći prihodi i primici | 1.265.000,00 | 469.477,50 | 37 |
| PROGRAM: 3300 | Uprava i administracija | 995.000,00 | 429.182,62 | 43 |
| Aktivnost A330001 | Redovan rad Upravnog odjela | 995.000,00 | 429.182,62 | 43 |
| Izvor: 1 | OPĆI PRIHODI I PRIMICI | 995.000,00 | 429.182,62 | 43 |
| Izvor: 11 | Opći prihodi i primici | 995.000,00 | 429.182,62 | 43 |
| Funkcija: 013 | Opće usluge | 995.000,00 | 429.182,62 | 43 |
| 31 | Rashodi za zaposlene | 937.000,00 | 416.637,62 | 44 |
| 311 | Plaće (Bruto) | 767.000,00 | 357.628,86 | 47 |
| 3111 | Plaće za redovan rad | | 357.628,86 | |
| 312 | Ostali rashodi za zaposlene | 43.000,00 | 0,00 | 0 |
| 3121 | Ostali rashodi za zaposlene | | 0,00 | |
| 313 | Doprinosi na plaće | 127.000,00 | 59.008,76 | 46 |
| 3132 | Doprinosi za obvezno zdravstveno osiguranje | | 59.008,76 | |
| 32 | Materijalni rashodi | 58.000,00 | 12.545,00 | 22 |
| 321 | Naknade troškova zaposlenima | 58.000,00 | 12.545,00 | 22 |
| 3211 | Službena putovanja | | 0,00 | |
| 3212 | Naknade za prijevoz, za rad na terenu i odvojeni život | | 11.875,00 | |
| 3213 | Stručno usavršavanje zaposlenika | | 0,00 | |
| 3214 | Ostale naknade troškova zaposlenima | | 670,00 | |
| PROGRAM: 3301 | Opći upravni poslovi | 270.000,00 | 40.294,88 | 15 |
| Aktivnost A330101 | Odvjetničko bilježničke usluge i slični materijalni troškovi | 270.000,00 | 40.294,88 | 15 |
| Izvor: 1 | OPĆI PRIHODI I PRIMICI | 270.000,00 | 40.294,88 | 15 |
| Izvor: 11 | Opći prihodi i primici | 270.000,00 | 40.294,88 | 15 |
| Funkcija: 013 | Opće usluge | 270.000,00 | 40.294,88 | 15 |
| 32 | Materijalni rashodi | 270.000,00 | 40.294,88 | 15 |
| 323 | Rashodi za usluge | 180.000,00 | 22.978,98 | 13 |
| 3237 | Intelektualne i osobne usluge | | 12.233,48 | |
| 3239 | Ostale usluge | | 10.745,50 | |
| 329 | Ostali nespomenuti rashodi poslovanja | 90.000,00 | 17.315,90 | 19 |
| 3295 | Pristojbe i naknade | | 1.839,15 | |
| 3296 | Troškovi sudskih postupaka | | 15.476,75 | |

| RASHODI I IZDACI PO PROGRAMSKOJ KLASIFIKACIJI | | Tekući plan za 2020. | Izvršenje proračuna za 2020. | Indeks |
|---|--|-------------------------|------------------------------------|-----------|
| | | 3 | 4 | 4/3 |
| Razdjel: 005 | UPRAVNI ODJEL ZA PRORAČUN I FINACIJE | 6.552.000,00 | 2.902.472,88 | 44 |
| Glava: 00501 | UPRAVNI ODJEL ZA PRORAČUN I FINACIJE | 6.552.000,00 | 2.902.472,88 | 44 |
| Izvor: 1 | OPĆI PRIHODI I PRIMICI | 4.161.000,00 | 1.431.556,58 | 34 |
| Izvor: 11 | Opći prihodi i primici | 4.161.000,00 | 1.431.556,58 | 34 |
| Izvor: 4 | PRIHODI ZA POSEBNE NAMJENE | 1.516.000,00 | 1.470.916,30 | 97 |
| Izvor: 41 | Prihodi od naknada za koncesiju | 1.516.000,00 | 590.411,36 | 39 |
| Izvor: 43 | Komunalna naknada | 0,00 | 880.504,94 | 0 |
| Izvor: 7 | PRIHODI OD PRODAJE ILI ZAMJENE NEFINANCIJSKE IMOVINE I NAKNADE S NASLOVA OSIGURANJA | 875.000,00 | 0,00 | 0 |
| Izvor: 71 | Prihodi od prodaje ili zamjene nefinancijske imovine | 875.000,00 | 0,00 | 0 |
| PROGRAM: 3400 | Uprava i administracija | 1.120.000,00 | 486.922,05 | 43 |
| Aktivnost A340001 | Redovan rad Upravnog odjela | 1.120.000,00 | 486.922,05 | 43 |
| Izvor: 1 | OPĆI PRIHODI I PRIMICI | 1.120.000,00 | 486.922,05 | 43 |
| Izvor: 11 | Opći prihodi i primici | 1.120.000,00 | 486.922,05 | 43 |
| Funkcija: 013 | Opće usluge | 1.120.000,00 | 486.922,05 | 43 |
| 31 | Rashodi za zaposlene | 1.041.000,00 | 461.191,05 | 44 |
| 311 | Plaće (Bruto) | 856.000,00 | 393.297,02 | 46 |
| 3111 | Plaće za redovan rad | | 393.297,02 | |
| 312 | Ostali rashodi za zaposlene | 44.000,00 | 3.000,00 | 7 |
| 3121 | Ostali rashodi za zaposlene | | 3.000,00 | |
| 313 | Doprinosi na plaće | 141.000,00 | 64.894,03 | 46 |
| 3132 | Doprinosi za obvezno zdravstveno osiguranje | | 64.894,03 | |
| 32 | Materijalni rashodi | 79.000,00 | 25.731,00 | 33 |
| 321 | Naknade troškova zaposlenima | 64.000,00 | 20.856,00 | 33 |
| 3211 | Službena putovanja | | 472,00 | |
| 3212 | Naknade za prijevoz, za rad na terenu i odvojeni život | | 16.640,00 | |
| 3213 | Stručno usavršavanje zaposlenika | | 2.090,00 | |
| 3214 | Ostale naknade troškova zaposlenima | | 1.654,00 | |
| 329 | Ostali nespomenuti rashodi poslovanja | 15.000,00 | 4.875,00 | 33 |
| 3295 | Pristojbe i naknade | | 4.875,00 | |
| PROGRAM: 3401 | Zajednički troškovi upravnih tijela | 1.800.000,00 | 671.436,88 | 37 |
| Aktivnost A340101 | Troškovi za redovan rad upravnih tijela | 1.582.000,00 | 589.510,84 | 37 |
| Izvor: 1 | OPĆI PRIHODI I PRIMICI | 1.582.000,00 | 589.510,84 | 37 |
| Izvor: 11 | Opći prihodi i primici | 1.582.000,00 | 589.510,84 | 37 |
| Funkcija: 013 | Opće usluge | 1.582.000,00 | 589.510,84 | 37 |
| 32 | Materijalni rashodi | 1.582.000,00 | 589.510,84 | 37 |
| 322 | Rashodi za materijal i energiju | 621.000,00 | 255.692,40 | 41 |

| RASHODI I IZDACI PO PROGRAMSKOJ KLASIFIKACIJI | | Tekući plan za 2020. | Izvršenje proračuna za 2020. | Indeks |
|---|---|-------------------------|------------------------------------|-----------|
| | | 3 | 4 | 4/3 |
| 3221 | Uredski materijal i ostali materijalni rashodi | | 62.639,92 | |
| 3223 | Energija | | 189.697,50 | |
| 3224 | Materijal i dijelovi za tekuće i investicijsko održavanje | | 2.506,05 | |
| 3225 | Sitni inventar i auto gume | | 848,93 | |
| 323 | Rashodi za usluge | 961.000,00 | 333.818,44 | 35 |
| 3231 | Usluge telefona, pošte i prijevoza | | 89.263,78 | |
| 3232 | Usluge tekućeg i investicijskog održavanja | | 81.515,36 | |
| 3233 | Usluge promidžbe i informiranja | | 8.120,30 | |
| 3234 | Komunalne usluge | | 66.599,09 | |
| 3237 | Intelektualne i osobne usluge | | 16.425,00 | |
| 3238 | Raunalne usluge | | 54.004,44 | |
| 3239 | Ostale usluge | | 17.890,47 | |
| Kapitalni projekt K340101 | Opremanje zgrade gradske uprave | 60.000,00 | 39.862,88 | 66 |
| Izvor: 1 | OPĆI PRIHODI I PRIMICI | 60.000,00 | 39.862,88 | 66 |
| Izvor: 11 | Opći prihodi i primici | 60.000,00 | 39.862,88 | 66 |
| Funkcija: 013 | Opće usluge | 60.000,00 | 39.862,88 | 66 |
| 42 | Rashodi za nabavu proizvedene dugotrajne imovine | 60.000,00 | 39.862,88 | 66 |
| 422 | Postrojenja i oprema | 60.000,00 | 39.862,88 | 66 |
| 4221 | Uredska oprema i namještaj | | 39.564,88 | |
| 4222 | Komunikacijska oprema | | 298,00 | |
| 4223 | Oprema za održavanje i zadržavanje | | 0,00 | |
| Aktivnost A340102 | Hidrometeorološke usluge | 28.000,00 | 13.201,72 | 47 |
| Izvor: 1 | OPĆI PRIHODI I PRIMICI | 28.000,00 | 13.201,72 | 47 |
| Izvor: 11 | Opći prihodi i primici | 28.000,00 | 13.201,72 | 47 |
| Funkcija: 013 | Opće usluge | 28.000,00 | 13.201,72 | 47 |
| 32 | Materijalni rashodi | 28.000,00 | 13.201,72 | 47 |
| 323 | Rashodi za usluge | 28.000,00 | 13.201,72 | 47 |
| 3237 | Intelektualne i osobne usluge | | 13.201,72 | |
| Kapitalni projekt K340102 | Ulaganje u informatičku opremu | 130.000,00 | 28.861,44 | 22 |
| Izvor: 1 | OPĆI PRIHODI I PRIMICI | 130.000,00 | 28.861,44 | 22 |
| Izvor: 11 | Opći prihodi i primici | 130.000,00 | 28.861,44 | 22 |
| Funkcija: 013 | Opće usluge | 130.000,00 | 28.861,44 | 22 |
| 42 | Rashodi za nabavu proizvedene dugotrajne imovine | 130.000,00 | 28.861,44 | 22 |
| 422 | Postrojenja i oprema | 80.000,00 | 24.554,94 | 31 |
| 4221 | Uredska oprema i namještaj | | 24.554,94 | |
| 426 | Nematerijalna proizvedena imovina | 50.000,00 | 4.306,50 | 9 |
| 4262 | Ulaganja u raunalne programe | | 4.306,50 | |

| RASHODI I IZDACI PO PROGRAMSKOJ KLASIFIKACIJI | | Tekući plan za 2020. | Izvršenje proračuna za 2020. | Indeks |
|---|--|-------------------------|------------------------------------|-----------|
| | | 3 | 4 | 4/3 |
| PROGRAM: | Financijski i ostali nespomenuti rashodi poslovanja | 3.632.000,00 | 1.744.113,95 | 48 |
| 3402 | | | | |
| Aktivnost | Osiguranje imovine i zaposlenih | 100.000,00 | 92.754,69 | 93 |
| A340201 | | | | |
| Izvor: 1 | OPĆI PRIHODI I PRIMICI | 100.000,00 | 92.754,69 | 93 |
| Izvor: 11 | Opći prihodi i primici | 100.000,00 | 92.754,69 | 93 |
| Funkcija: 011 | Izvršna i zakonodavna tijela, financijski i fiskalni poslovi, vanjski poslovi | 100.000,00 | 92.754,69 | 93 |
| 32 | Materijalni rashodi | 100.000,00 | 92.754,69 | 93 |
| 329 | Ostali nespomenuti rashodi poslovanja | 100.000,00 | 92.754,69 | 93 |
| 3292 | Premije osiguranja | | 92.754,69 | |
| Aktivnost | Platni promet | 30.000,00 | 11.725,57 | 39 |
| A340202 | | | | |
| Izvor: 1 | OPĆI PRIHODI I PRIMICI | 30.000,00 | 11.725,57 | 39 |
| Izvor: 11 | Opći prihodi i primici | 30.000,00 | 11.725,57 | 39 |
| Funkcija: 011 | Izvršna i zakonodavna tijela, financijski i fiskalni poslovi, vanjski poslovi | 30.000,00 | 11.725,57 | 39 |
| 34 | Financijski rashodi | 30.000,00 | 11.725,57 | 39 |
| 343 | Ostali financijski rashodi | 30.000,00 | 11.725,57 | 39 |
| 3431 | Bankarske usluge i usluge platnog prometa | | 11.725,57 | |
| Aktivnost | Ostali financijski rashodi | 212.000,00 | 75.928,68 | 36 |
| A340203 | | | | |
| Izvor: 1 | OPĆI PRIHODI I PRIMICI | 212.000,00 | 75.928,68 | 36 |
| Izvor: 11 | Opći prihodi i primici | 212.000,00 | 75.928,68 | 36 |
| Funkcija: 011 | Izvršna i zakonodavna tijela, financijski i fiskalni poslovi, vanjski poslovi | 212.000,00 | 75.928,68 | 36 |
| 32 | Materijalni rashodi | 190.000,00 | 75.741,81 | 40 |
| 323 | Rashodi za usluge | 165.000,00 | 67.758,79 | 41 |
| 3239 | Ostale usluge | | 67.758,79 | |
| 329 | Ostali nespomenuti rashodi poslovanja | 25.000,00 | 7.983,02 | 32 |
| 3294 | Iznararine | | 7.983,02 | |
| 34 | Financijski rashodi | 22.000,00 | 186,87 | 1 |
| 343 | Ostali financijski rashodi | 22.000,00 | 186,87 | 1 |
| 3433 | Zatezne kamate | | 106,87 | |
| 3434 | Ostali nespomenuti financijski rashodi | | 80,00 | |

| RASHODI I IZDACI PO PROGRAMSKOJ KLASIFIKACIJI | | Tekući plan za 2020. | Izvršenje proračuna za 2020. | Indeks |
|---|--|-------------------------|------------------------------------|-----------|
| | | 3 | 4 | 4/3 |
| Aktivnost A340204 | Otplata obveza po kreditima i obveza iz operativnog leasinga | 3.190.000,00 | 1.563.705,01 | 49 |
| Izvor: 1 | OPĆI PRIHODI I PRIMICI | 799.000,00 | 92.788,71 | 12 |
| Izvor: 11 | Opći prihodi i primici | 799.000,00 | 92.788,71 | 12 |
| Izvor: 4 | PRIHODI ZA POSEBNE NAMJENE | 1.516.000,00 | 1.470.916,30 | 97 |
| Izvor: 43 | Komunalna naknada | 0,00 | 880.504,94 | 0 |
| Izvor: 41 | Prihodi od naknada za koncesiju | 1.516.000,00 | 590.411,36 | 39 |
| Izvor: 7 | PRIHODI OD PRODAJE ILI ZAMJENE NEFINANCIJSKE IMOVINE I NAKNADE S NASLOVA OSIGURANJA | 875.000,00 | 0,00 | 0 |
| Izvor: 71 | Prihodi od prodaje ili zamjene nefinancijske imovine | 875.000,00 | 0,00 | 0 |
| Funkcija: 011 | Izvršna i zakonodavna tijela, financijski i fiskalni poslovi, vanjski poslovi | 190.000,00 | 92.788,71 | 49 |
| 34 | Financijski rashodi | 190.000,00 | 92.788,71 | 49 |
| 342 | Kamate za primljene kredite i zajmove | 190.000,00 | 92.788,71 | 49 |
| 3423 | Kamate za primljene kredite i zajmove od kreditnih i ostalih financijskih institucija izvan javnog s | | 92.788,71 | |
| Funkcija: | | 3.000.000,00 | 1.470.916,30 | 49 |
| 54 | Izdaci za otplatu glavnice primljenih kredita i zajmova | 3.000.000,00 | 1.470.916,30 | 49 |
| 544 | Otplata glavnice primljenih kredita i zajmova od kreditnih i ostalih financijskih institucija izvan | 3.000.000,00 | 1.470.916,30 | 49 |
| 5443 | Otplata glavnice primljenih kredita od tuzemnih kreditnih institucija izvan javnog sektora | | 1.470.916,30 | |
| Aktivnost A340205 | Proračunska pričuva | 100.000,00 | 0,00 | 0 |
| Izvor: 1 | OPĆI PRIHODI I PRIMICI | 100.000,00 | 0,00 | 0 |
| Izvor: 11 | Opći prihodi i primici | 100.000,00 | 0,00 | 0 |
| Funkcija: 011 | Izvršna i zakonodavna tijela, financijski i fiskalni poslovi, vanjski poslovi | 100.000,00 | 0,00 | 0 |
| 32 | Materijalni rashodi | 100.000,00 | 0,00 | 0 |
| 329 | Ostali nespomenuti rashodi poslovanja | 100.000,00 | 0,00 | 0 |
| 3299 | Ostali nespomenuti rashodi poslovanja | | 0,00 | |

III. PLAN RAZVOJNIH PROGRAMA

Članak 9.

Izvršenje rashoda i izdataka u Planu razvojnih programa za ostvarenje ciljeva i prioriteta razvoja Grada Bakra koji su povezani s programskom i organizacijskom klasifikacijom proračuna, utvrđuje se kako slijedi:

GRAD BAKAR

Str. 1

PLAN RAZVOJNIH PROGRAMA ZA 2020 DO 2022 GOD.

III. RAZVOJNI PROGRAMI

| | 4 | 5 | 6 | POKAZATELJI rezultata: | polazni: 2019 | ciljani: 2020 | 2021 | 2022 | org.klasifikacija | |
|--|-------------------|---------------------|------------------|------------------------|------------------|------------------|------|------|-------------------|-------|
| | Izvorni plan 2020 | Izvršenje 01-06.202 | Teku i plan 2020 | | | | | | razdjel | glava |

UKUPNO RASHODI I IZDACI

58.815.000 15.674.646,68 0

CILJ 1.1. Razvoj održive komunalne i javne infrastruktureMJERA 1.1.1. Unapređenje sustava vodoopskrbe i odvodnje

| Program: | 3203 | Izgradnja komunalne infrastrukture | 200.000 | 0,00 | 0 | | | | | | |
|----------|-------------------|---|---------|------|---|--|----|----|----|----|-----|
| K320309 | Kapitalni projekt | Izgradnja kanalizacijskog sustava Grada Bakra | 200.000 | 0,00 | 0 | 1.1.1. <u>Pokrivenost kanalizacijskim sustavom u %</u> | 30 | 60 | 70 | 80 | 3 1 |

MJERA 1.1.2. Izgradnja/poboljšanje energetske i telekomunikacijske infrastrukture

| Program: | 3203 | Izgradnja komunalne infrastrukture | 5.950.000 | 52.660,19 | 0 | | | | | | |
|----------|-------------------|------------------------------------|-----------|-----------|---|--|------|------|------|------|-----|
| K320305 | Kapitalni projekt | Izgradnja javne rasvjete | 150.000 | 52.660,19 | 0 | 1.1.2. <u>Broj novih rasvjetnih tijela</u> | 2100 | 2200 | 2300 | 2400 | 3 1 |
| K320337 | Kapitalni projekt | Rekonstrukcija javne rasvjete | 5.800.000 | 0,00 | 0 | 1.1.2. <u>Broj novih rasvjetnih tijela</u> | 2100 | 2200 | 2300 | 2400 | 3 1 |

MJERA 1.1.3. Izgradnja i uređenje gradskih groblja

| Program: | 3203 | Izgradnja komunalne infrastrukture | 680.000 | 504.511,89 | 0 | | | | | | |
|----------|-------------------|---------------------------------------|---------|------------|---|---|---|------|------|------|-----|
| K320306 | Kapitalni projekt | Izgradnja i uređenje gradskih groblja | 30.000 | 0,00 | 0 | 1.1.3. <u>Broj izgrađenih projekata</u> | 2 | 2 | 2 | 2 | 3 1 |
| K320336 | Kapitalni projekt | Prozirenje groblja Zlobin | 0 | 0,00 | 0 | 1.1.3. <u>Broj ukopnih mjesta</u> | 0 | 0 | 0 | 500 | 3 1 |
| K320320 | Kapitalni projekt | Izgradnja novog groblja Bakar | 50.000 | 0,00 | 0 | 1.1.3. <u>Povrzina novog groblja u m2</u> | 0 | 1000 | 2000 | 3000 | 3 1 |
| K320321 | Kapitalni projekt | Prozirenje groblja Kukuljanovo | 600.000 | 504.511,89 | 0 | 1.1.3. <u>Broj ukopnih mjesta</u> | 0 | 450 | 0 | 0 | 3 1 |

CILJ 1.2. Razvoj prometne infrastruktureMJERA 1.2.1. Izgradnja nove prometne infrastrukture

| Program: | 3203 | Izgradnja komunalne infrastrukture | 1.540.000 | 109.704,56 | 0 | | | | | | |
|----------|-------------------|---|-----------|------------|---|---|------|------|------|------|-----|
| K320304 | Kapitalni projekt | Izgradnja ostalih nerazvrstanih cesta i sli n ih prometnih objekata na podru ju Grada Bakra | 180.000 | 18.000,00 | 0 | 1.2.1. <u>Broj projekata/Broj ugibalizta i ekaonica</u> | 1/41 | 2/43 | 2/43 | 2/44 | 3 1 |

GRAD BAKAR

Str. 2

| | | | 4 | 5 | 6 | POKAZATELJI rezultata: | polazni: | ciljani: | org.klasifikacija | | | |
|--|-------------------|--|-------------------|---------------------|------------------|---|----------|----------|-------------------|---------|---------|-------|
| | | | Izvorni plan 2020 | Izvršenje 01-06.202 | Teku i plan 2020 | | 2019 | 2020 | 2021 | 2022 | razdjel | glava |
| K320311 | Kapitalni projekt | Izgradnja ceste prema groblju Bakar | 0 | 0,00 | 0 | 1.2.1. <u>Dužina izgrađene ceste u m</u> | 0 | 0 | 200 | 500 | 3 | 1 |
| K320314 | Kapitalni projekt | Izgradnja ceste Tomino - vodosprema Kukuljanovo | 1.000.000 | 0,00 | 0 | 1.2.1. <u>Dužina izgrađene ceste u m</u> | 200 | 200 | 200 | 0 | 3 | 1 |
| K320316 | Kapitalni projekt | Izgradnja ceste prema Domu kulture Praputnjak | 280.000 | 0,00 | 0 | 1.2.1. <u>Dužina izgrađene ceste u m</u> | 100 | 200 | 300 | 500 | 3 | 1 |
| K320328 | Kapitalni projekt | Sufinanciranje izrade projekta za izgradnju kolosijeka ₴krljevo-Rijeka-Jurdani | 80.000 | 91.704,56 | 0 | 1.2.1. <u>Postotak izrađenih projekata</u> | 80 | 100 | 0 | 0 | 3 | 1 |
| MJERA 1.2.2. Unapređenje prometne infrastrukture | | | | | | | | | | | | |
| Program: | 3203 | Izgradnja komunalne infrastrukture | 1.530.000 | 407.177,51 | 0 | | | | | | | |
| K320308 | Kapitalni projekt | Projektna dokumentacija za komunalnu infrastrukturu | 110.000 | 71.500,00 | 0 | 1.2.2. <u>Broj projekata</u> | 12 | 14 | 16 | 18 | 3 | 1 |
| K320329 | Kapitalni projekt | Izgradnja parkirališta Lokaj Bakar | 230.000 | 0,00 | 0 | 1.2.2. <u>Broj novih parkirnih mjesta</u> | 0 | 20 | 55 | 55 | 3 | 1 |
| K320330 | Kapitalni projekt | Izgradnja nerazvrstane ceste i vodovoda Zamiz i i - novo naselje | 640.000 | 335.677,51 | 0 | 1.2.2. <u>Dužina ceste u m/Postotak izgrađenosti vodovoda</u> | 120/80 | 140/100 | 200/100 | 250/100 | 3 | 1 |
| K320332 | Kapitalni projekt | Prozirenje ceste kod Područne zgrade Praputnjak | 330.000 | 0,00 | 0 | 1.2.2. <u>Postotak izrađenosti projektne dokumentacije</u> | 80 | 10 | 0 | 0 | 3 | 1 |
| K320333 | Kapitalni projekt | Prozirenje Nautičke ulice u Bakru | 170.000 | 0,00 | 0 | 1.2.2. <u>Postotak izrađenosti projektne dokumentacije</u> | 60 | 80 | 100 | 0 | 3 | 1 |
| K320335 | Kapitalni projekt | Izgradnja parkirališta kod marketa ₴krljevo | 50.000 | 0,00 | 0 | 1.2.2. <u>Broj novih parkirnih mjesta</u> | 0 | 10 | 20 | 0 | 3 | 1 |
| CILJ 1.3. Razvoj društvene infrastrukture | | | | | | | | | | | | |
| MJERA 1.3.1. Rekonstrukcija i uređenje domova kulture | | | | | | | | | | | | |
| Program: | 3205 | Upravljanje imovinom i stambena djelatnost | 3.840.000 | 0,00 | 0 | | | | | | | |
| K320508 | Kapitalni projekt | Ulaganje u Dom kulture Krasica | 3.000.000 | 0,00 | 0 | 1.3.1. <u>Postotak uređenosti objekta</u> | 80 | 100 | 0 | 0 | 3 | 1 |
| K320509 | Kapitalni projekt | Ulaganje u Dom kulture Hreljin | 250.000 | 0,00 | 0 | 1.3.1. <u>Postotak uređenosti objekta</u> | 40 | 60 | 0 | 0 | 3 | 1 |
| K320510 | Kapitalni projekt | Ulaganje u Dom kulture Kukuljanovo | 50.000 | 0,00 | 0 | 1.3.1. <u>Postotak uređenosti objekta</u> | 20 | 30 | 80 | 100 | 3 | 1 |
| K320512 | Kapitalni projekt | Ulaganje u Dom kulture Praputnjak | 40.000 | 0,00 | 0 | 1.3.1. <u>Postotak uređenosti objekta</u> | 20 | 50 | 80 | 100 | 3 | 1 |
| K320507 | Kapitalni projekt | Ulaganje u Dom kulture Bakar | 500.000 | 0,00 | 0 | 1.3.1. <u>Postotak uređenosti objekta</u> | 40 | 60 | 80 | 100 | 3 | 1 |

GRAD BAKAR

Str. 3

| | | | 4 | 5 | 6 | POKAZATELJI rezultata: | | | | org.klasifikacija | |
|---|-------------------|---|-------------------|---------------------|------------------|--|----------|------|------|-------------------|-------|
| | | | Izvorni plan 2020 | Izvršenje 01-06.202 | Teku i plan 2020 | polazni: | ciljani: | 2021 | 2022 | razdjel | glava |
| | | | | | | 2019 | 2020 | | | | |
| MJERA 1.3.2. Unapređenje sustava odgoja i obrazovanja i izgradnja infrastrukture | | | | | | | | | | | |
| Program: | 3105 | Predškolski odgoj | 1.600.000 | 627.940,56 | 0 | | | | | | |
| A310501 | Aktivnost | Smještaj djece u privatnim vrtićima | 1.600.000 | 627.940,56 | 0 | 1.3.2. Broj djece | 95 | 100 | 100 | 100 | 2 1 |
| Program: | 3106 | Osnovno, srednjoškolsko i visoko obrazovanje | 1.280.000 | 430.571,59 | 0 | | | | | | |
| A310602 | Aktivnost | Poticanje učenika i studenata | 260.000 | 141.000,00 | 0 | 1.3.2. Broj stipendija za izvrsnost u ostvarenim rezultatima | 56 | 56 | 56 | 56 | 2 1 |
| A310601 | Aktivnost | Poboljšanje pedagoškog standarda | 800.000 | 239.033,35 | 0 | 1.3.2. Broj korisnika produžene boravka | 130 | 130 | 130 | 130 | 2 1 |
| A310603 | Aktivnost | Pomoć učenicima i studentima | 160.000 | 38.864,24 | 0 | 1.3.2. Broj učenika i studenata | 134 | 134 | 134 | 134 | 2 1 |
| K310601 | Kapitalni projekt | Ulaganja u objekte osnovnih škola i Pomorske škole | 60.000 | 11.674,00 | 0 | 1.3.2. Broj uređenih učenika i prostorija | 2 | 2 | 2 | 2 | 2 1 |
| Program: | 3203 | Izgradnja komunalne infrastrukture | 243.000 | 0,00 | 0 | | | | | | |
| K320338 | Kapitalni projekt | Gradnja i opremanje dječjeg igrališta Kukuljanovo | 243.000 | 0,00 | 0 | 1.3.2. Postotak izgrađenosti | 0 | 100 | 100 | 100 | 3 1 |
| Program: | 3205 | Upravljanje imovinom i stambena djelatnost | 1.270.000 | 828.477,77 | 0 | | | | | | |
| K320504 | Kapitalni projekt | Prozirenje vrtića i igrališta | 1.270.000 | 828.477,77 | 0 | 1.3.2. Broj djece | 95 | 100 | 100 | 100 | 3 1 |
| MJERA 1.3.3. Unapređenje sporta i sportske infrastrukture | | | | | | | | | | | |
| Program: | 3104 | Razvoj sporta i rekreacije | 2.074.000 | 830.671,60 | 0 | | | | | | |
| A310407 | Aktivnost | Poticanje vrhunskih rezultata i postignuća u sportu | 30.000 | 0,00 | 0 | 1.3.3. Broj nagrada za izvrsnost | 45 | 45 | 45 | 45 | 2 1 |
| A310405 | Aktivnost | Sportske aktivnosti djece predškolske i školske dobi | 30.000 | 0,00 | 0 | 1.3.3. Broj uključene djece | 230 | 230 | 230 | 230 | 2 1 |
| A310404 | Aktivnost | Razvoj sporta i rekreacije | 1.996.000 | 830.671,60 | 0 | 1.3.3. Broj sportskih klubova | 12 | 12 | 12 | 12 | 2 1 |
| A310406 | Aktivnost | Ostale potpore sportskim društvima i udrugama | 18.000 | 0,00 | 0 | 1.3.3. Broj ostalih sportskih klubova uključene u promicanje sporta i rekreacije | 3 | 3 | 3 | 3 | 2 1 |
| Program: | 3203 | Izgradnja komunalne infrastrukture | 457.000 | 249.593,50 | 0 | | | | | | |
| K320303 | Kapitalni projekt | Ulaganja u dječje igrališta | 457.000 | 249.593,50 | 0 | 1.3.3. Broj postavljenih sprava | 55 | 60 | 65 | 65 | 3 1 |
| Program: | 3205 | Upravljanje imovinom i stambena djelatnost | 2.900.000 | 638.240,41 | 0 | | | | | | |
| A320502 | Aktivnost | Održavanje sportskih terena | 200.000 | 132.175,41 | 0 | 1.3.3. Ocjena kvalitete opremljenosti igrališta | 4 | 4 | 4 | 4 | 3 1 |
| K320516 | Kapitalni projekt | Rekonstrukcija i dogradnja objekta na igralištu NK Naprijed Hreljin | 500.000 | 494.815,00 | 0 | 1.3.3. Postotak realizacije | 0 | 0 | 50 | 100 | 3 1 |
| K320515 | Kapitalni projekt | Rekonstrukcija i dogradnja objekta na igralištu NK Borac | 2.200.000 | 11.250,00 | 0 | 1.3.3. Postotak realizacije | 20 | 100 | 0 | 0 | 3 1 |

GRAD BAKAR

Str. 4

| | | | 4 | 5 | 6 | POKAZATELJI rezultata: | polazni: | ciljani: | org.klasifikacija | | | |
|----------------|-------------------|--|-------------------|----------------------|------------------|--|----------|----------|-------------------|------|---------|-------|
| | | | Izvorni plan 2020 | Izvršenje 01-06.2020 | Teku i plan 2020 | | 2019 | 2020 | 2021 | 2022 | razdjel | glava |
| projekt | Bakar | | | | | | | | | | | |
| MJERA | 1.3.4. | <u>Izgradnja i unapređenje ostale društvene infrastrukture</u> | | | | | | | | | | |
| Program: | 3205 | Upravljanje imovinom i stambena djelatnost | 140.000 | 0,00 | 0 | | | | | | | |
| K320505 | Kapitalni projekt | Ure enje zgrade Magistrata | 0 | 0,00 | 0 | 1.3.4. <u>Postotak realizacije</u> | 30 | 30 | 40 | 80 | 3 | 1 |
| K320513 | Kapitalni projekt | Energetska obnova zdravstvene stanice ¥krljevo | 140.000 | 0,00 | 0 | 1.3.4. <u>Postotak realizacije</u> | 30 | 40 | 100 | 0 | 3 | 1 |
| Program: | 3206 | Protupožarna i civilna zaštita | 10.776.000 | 4.254.334,81 | 0 | | | | | | | |
| A320603 | Aktivnost | Preventivne protupožarne aktivnosti | 206.000 | 14.520,00 | 0 | 1.3.4. <u>Broj ostvarenih aktivnosti</u> | 5 | 5 | 5 | 5 | 3 | 1 |
| K320602 | Kapitalni projekt | Izgradnja Vatrogasnog doma ¥krljevo | 10.570.000 | 4.239.814,81 | 0 | 1.3.4. <u>Broj društvenih prostora/Povrzina ure enih prostora u m2</u> | 1/900 | 1/900 | 0 | 0 | 3 | 1 |
| MJERA | 1.3.5. | <u>Provedba i unapređenje programa zdravstvene zaštite i socijalne skrbi</u> | | | | | | | | | | |
| Program: | 3107 | Socijalna zaštita i skrb | 1.973.000 | 636.650,11 | 0 | | | | | | | |
| A310703 | Aktivnost | Pomo socijalno ugroženim umirovljenicima | 30.000 | 6.000,00 | 0 | 1.3.5. <u>Broj korisnika</u> | 200 | 200 | 200 | 200 | 2 | 1 |
| A310704 | Aktivnost | Pomo invalidnim i hendikepiranim osobama | 235.000 | 64.492,57 | 0 | 1.3.5. <u>Broj korisnika</u> | 60 | 60 | 60 | 60 | 2 | 1 |
| A310702 | Aktivnost | Pomo socijalno ugroženim obiteljima | 1.458.000 | 425.157,54 | 0 | 1.3.5. <u>Broj korisnika ili zbrinutih osoba</u> | 26 | 26 | 26 | 26 | 2 | 1 |
| A310701 | Aktivnost | Potpore za novoro enu djecu | 250.000 | 141.000,00 | 0 | 1.3.5. <u>Broj novoro ene djece ili odobrenih potpora</u> | 70 | 70 | 70 | 70 | 2 | 1 |
| Program: | 3108 | Zdravstvena zaštita | 576.000 | 145.671,62 | 0 | | | | | | | |
| A310801 | Aktivnost | Poboljšanje zdravstvenog standarda | 567.000 | 145.671,62 | 0 | 1.3.5. <u>Broj korisnika</u> | 855 | 855 | 855 | 855 | 2 | 1 |
| A310803 | Aktivnost | Prevenција poreme aja u ponazanju, ovisnostima i ostalim psihosocijalnim problemima | 9.000 | 0,00 | 0 | 1.3.5. <u>Broj korisnika</u> | 30 | 30 | 30 | 30 | 2 | 1 |
| CILJ | 1.4. | <u>Unapređenje sustava upravljanja razvojem grada</u> | | | | | | | | | | |
| MJERA | 1.4.1. | <u>Kontinuirano osposobljavanje i obrazovanje u skladu s potrebama javnog upravljanja te digitalizacija poslovnih procesa</u> | | | | | | | | | | |
| Program: | 3401 | Zajedni ki troškovi upravnih tijela | 130.000 | 28.861,44 | 0 | | | | | | | |
| K340102 | Kapitalni projekt | Ulaganje u informati ku opremu | 130.000 | 28.861,44 | 0 | 1.4.1. <u>Broj nabavljenih novih ra unala/programa</u> | 6/1 | 4/2 | 5/2 | 6/3 | 5 | 1 |
| MJERA | 1.4.2. | <u>Unapređenje sustava upravljanja gradskom imovinom</u> | | | | | | | | | | |
| Program: | 3204 | Prostorno planiranje i urbanizam | 40.000 | 58.625,00 | 0 | | | | | | | |

GRAD BAKAR

Str. 5

| | | | 4 | 5 | 6 | POKAZATELJI rezultata: | polazni: | ciljani: | org.klasifikacija | | | |
|---|-------------------|---|-------------------|---------------------|------------------|--|----------|----------|-------------------|--------|---------|-------|
| | | | Izvorni plan 2020 | Izvršenje 01-06.202 | Teku i plan 2020 | | 2019 | 2020 | 2021 | 2022 | razdjel | glava |
| K320402 | Kapitalni projekt | GIS karte | 40.000 | 58.625,00 | 0 | 1.4.2. Broj tema ili grupa podataka uvrštenih u GIS | 10 | 10 | 10 | 10 | 3 | 1 |
| CILJ 2.1. Stvaranje pozitivnog poduzetničkog okruženja, razvoj poduzetništva i poduzetničke infrastrukture | | | | | | | | | | | | |
| MJERA 2.1.1. Poticanje razvoja poduzetništva | | | | | | | | | | | | |
| Program: 3150 Promicanje razvoja poduzetništva | | | 114.000 | 31.280,11 | 0 | | | | | | | |
| A31501 | Aktivnost | Bespovratne potpore za poduzetnike | 114.000 | 31.280,11 | 0 | 2.1.1. Broj odobrenih bespovratnih potpora | 5 | 7 | 8 | 8 | 2 | 1 |
| MJERA 2.1.3. Unapređenje poduzetničke infrastrukture | | | | | | | | | | | | |
| Program: 3203 Izgradnja komunalne infrastrukture | | | 18.040.000 | 5.164.524,41 | 0 | | | | | | | |
| K320310 | Kapitalni projekt | Izgradnja prometne infrastrukture Industrijske zone Kukuljanovo | 950.000 | 14.360,16 | 0 | 2.1.3. Broj projekata/Postotak izgrađenosti | 11/80 | 11/80 | 12/100 | 13/100 | 3 | 1 |
| K320334 | Kapitalni projekt | Projekt gospodarsko središte Hrvatskog primorja | 17.090.000 | 5.150.164,25 | 0 | 2.1.3. Dužina izgrađene prometnice u m ² | 1575/90 | 1575/90 | 1750/100 | 0 | 3 | 1 |
| CILJ 2.2. Razvoj održive, ekološke poljoprivrede, stočarstva i lovno-gospodarstva | | | | | | | | | | | | |
| MJERA 2.2.1. Razvoj poljoprivrede i stočarstva | | | | | | | | | | | | |
| Program: 3155 Razvitak poljoprivrede | | | 48.000 | 5.000,00 | 0 | | | | | | | |
| A315502 | Aktivnost | Poticanje razvoja poljoprivrede i stočarstva | 48.000 | 5.000,00 | 0 | 2.2.1. Broj uređenih puteva/Broj polaznika edukacije | 2/10 | 2/10 | 2/15 | 2/15 | 2 | 1 |
| MJERA 2.2.2. Unapređenje lovno-gospodarstva | | | | | | | | | | | | |
| Program: 3152 Zastita prirode i okoliza | | | 60.000 | 30.000,00 | 0 | | | | | | | |
| A315202 | Aktivnost | Kapitalni projekt održavanja LGO i LTO objekata | 60.000 | 30.000,00 | 0 | 2.2.2. Broj uređenih LGO i LTO objekata | 5 | 6 | 7 | 7 | 2 | 1 |
| CILJ 3.1. Unapređenje turizma i izgradnja turističke infrastrukture | | | | | | | | | | | | |
| MJERA 3.1.1. Razvoj turizma Grada Bakra | | | | | | | | | | | | |
| Program: 3151 Promicanje turističkog razvoja | | | 65.000 | 60.000,00 | 0 | | | | | | | |
| A315101 | Aktivnost | Poticaaj za redovno održavanje vinograda Takala | 65.000 | 60.000,00 | 0 | 3.1.1. Ubrano grožđe u kg | 1800 | 2000 | 2200 | 2300 | 2 | 1 |
| CILJ 3.2. Valorizacija kulturno-povijesne i prirodne baštine, razvoj projekata u kulturi | | | | | | | | | | | | |

GRAD BAKAR

Str. 6

| | | | 4 | 5 | 6 | POKAZATELJI rezultata: | | | | | org.klasifikacija | | |
|--|-------------------|--|-------------------|---------------------|------------------|---|----------|------|------|------|-------------------|---------|-------|
| | | | Izvorni plan 2020 | Izvršenje 01-06.202 | Teku i plan 2020 | polazni: | ciljani: | 2019 | 2020 | 2021 | 2022 | razdjel | glava |
| MJERA 3.2.1. <u>Zaštita i valorizacija kulturno-povijesne baštine u svrhu razvoja turizma</u> | | | | | | | | | | | | | |
| Program: | 3103 | O uvanje spomeni ke baztine | 858.000 | 6.844,44 | 0 | | | | | | | | |
| K310301 | Kapitalni projekt | Revitalizacija bakarskog kaztela | 758.000 | 6.844,44 | 0 | 3.2.1. <u>Broj stru nih podloga i projekata/Postotak ure enosti objekta</u> | 1/15 | 2/15 | 2/40 | 2/60 | 2 | 1 | |
| K310306 | Kapitalni projekt | Gradski muzej - pala a Marochino | 100.000 | 0,00 | 0 | 3.2.1. <u>Postotak ure enosti</u> | 40 | 40 | 55 | 85 | 2 | 1 | |
| MJERA 3.2.2. <u>Zaštita i valorizacija prirodne baštine</u> | | | | | | | | | | | | | |
| Program: | 3203 | Izgradnja komunalne infrastrukture | 200.000 | 170.625,00 | 0 | | | | | | | | |
| K320331 | Kapitalni projekt | Ure enje obale i izgradnja pontonske zetnice | 200.000 | 170.625,00 | 0 | 3.2.2. <u>Postotak realizacije projekta</u> | 40 | 60 | 0 | 0 | 3 | 1 | |
| MJERA 3.2.3. <u>Razvoj i unapređenje programa u kulturi, razvoj kulturnih i turističkih događanja</u> | | | | | | | | | | | | | |
| Program: | 3102 | Promicanje kulture | 1.436.000 | 320.973,88 | 0 | | | | | | | | |
| T310201 | Teku i projekt | Izdava ka djelatnost | 190.000 | 16.818,27 | 0 | 3.2.3. <u>Broj izdanja Bure i Bakarskog zbornika</u> | 5 | 5 | 5 | 5 | 2 | 1 | |
| A310201 | Aktivnost | Kulturne manifestacije | 798.000 | 200.158,61 | 0 | 3.2.3. <u>Broj kulturnih manifestacija</u> | 60 | 60 | 60 | 60 | 2 | 1 | |
| A310202 | Aktivnost | PromidOba i informiranje | 93.000 | 37.597,00 | 0 | 3.2.3. <u>Broj promotivnih emisija i izdanja</u> | 50 | 50 | 50 | 50 | 2 | 1 | |
| A310206 | Aktivnost | Kulturno stvaralaztvo | 355.000 | 66.400,00 | 0 | 3.2.3. <u>Broj amaterskih udruga i druztava i njihovih programskih aktivnosti</u> | 35 | 35 | 35 | 35 | 2 | 1 | |
| Program: | 3109 | Razvoj civilnog druztva | 195.000 | 18.410,00 | 0 | | | | | | | | |
| A310902 | Aktivnost | Razvoj civilnog druztva | 195.000 | 18.410,00 | 0 | 3.2.3. <u>Broj amaterskih udruga i druztava i njihovih programskih aktivnosti</u> | 12 | 12 | 12 | 12 | 2 | 1 | |
| CILJ 4.1. <u>Zaštita okoliša i učinkovito gospodarenje otpadom</u> | | | | | | | | | | | | | |
| MJERA 4.1.2. <u>Učinkovito gospodarenje otpadom</u> | | | | | | | | | | | | | |
| Program: | 3207 | Zaztita okoliza | 600.000 | 63.296,28 | 0 | | | | | | | | |
| A320701 | Aktivnost | Odrůivo gospodarenje otpadom | 600.000 | 63.296,28 | 0 | 4.1.2. <u>Broj saniranih divljih deponija i odlagalizta</u> | 12 | 14 | 16 | 16 | 3 | 1 | |

Članak 10.

Ovaj Polugodišnji izvještaj o izvršenju Proračuna Grada Bakra za 2020. godinu stupa na snagu osmog dana od objave u Službenim novinama Grada Bakra.

GRADSKO VIJEĆE GRADA BAKRA

Predsjednik Gradskog vijeća

Milan Rončević

KLASA: 400-08/19-01/82

URBROJ: 2170/02-05/3-20-40

Bakar, 28. rujna 2020. godine



REPUBLIKA HRVATSKA
PRIMORSKO-GORANSKA ŽUPANIJA
GRAD BAKAR
GRADONAČELNIK

KLASA: 022-01/20-01/19
URBROJ:2170-02-03/1-20-21
Bakar, 31.kolovoza 2020.

Na temelju članka 53. Statuta Grada Bakra („Službene novine Grada Bakra“ 4/18, 12/18 i 04/20), Gradonačelnik Grada Bakra donosi:

PRAVILNIK

o uvjetima korištenja službenih automobila, privatnih automobila u službene svrhe, poslovnih kreditnih kartica, sredstava reprezentacije i pravila vezana za službena putovanja

Članak 1.

Ovim se Pravilnikom propisuju prava i obveze gradskih dužnosnika (dalje u tekstu: dužnosnici), pročelnika, službenika i namještenika upravnih tijela Grada Bakra (dalje u tekstu: službenici) u vezi s korištenjem službenih automobila za službene potrebe Grada Bakra, privatnih automobila u službene svrhe, poslovnih kreditnih kartica, sredstava reprezentacije i službenih putovanja u funkciji obavljanja poslova iz zakonom utvrđenog djelokruga rada ove jedinice lokalne samouprave.

Izrazi koji se koriste u ovom Pravilniku, a imaju rodno značenje, koriste se neutralno i odnose se jednako na muški i ženski rod.

I. UVJETI KORIŠTENJA SLUŽBENIH AUTOMOBILA

Članak 2.

Pod službenim automobilima, u smislu ovog Pravilnika, podrazumijevaju se automobili koji su u vlasništvu Grada Bakra i automobili koje, temeljem ugovora o leasingu, koristi Grad Bakar pri čemu se ovim Pravilnikom, uz uvjete predviđene istim, iznimno propisuje i mogućnost korištenja privatnog osobnog automobila u službene svrhe.

Službenim potrebama u smislu ovog Pravilnika razumijeva se obavljanje poslova i zadataka koji pripadaju u samoupravni djelokrug rada upravnih tijela, a osobito:

- poslovi i zadaci izvan sjedišta upravnih tijela,
- sudjelovanje na sastancima i sjednicama,
- prijevoz potreban za rad upravnih tijela,
- obavljanje drugih poslova po ovlaštenju Gradonačelnika.

U slučaju kada se službeni automobil koristi za odlazak na službeno putovanje u inozemstvo, korištenje odobrava Gradonačelnik.

Članak 3.

Službene automobile za potrebe Grada Bakra (dalje u tekstu: Grad) koriste dužnosnici te službenici Grada, a iznimno i treće osobe po odobrenju Gradonačelnika.

Pravo na korištenje službenog automobila 24 sata dnevno ima Gradonačelnik što se smatra korištenjem automobila u službene svrhe.

Posebnom odlukom Gradonačelnika odredit će se koje će se službeni automobil dati na korištenje Gradonačelniku na način kako je navedeno u prethodnom stavku ovoga članka.

Jedan automobil mora uvijek biti na raspolaganju Upravnom odjelu za urbanizam, komunalni sustav i ekologiju, a ostali automobili se koriste prema unaprijed dogovorenoj rezervaciji istih.

Rezervacija automobila vrši se na način da se u tablicu koja se za svaki automobil zasebno vodi u Uredu Grada upisuje ime i prezime službenika kojem je automobil potreban, termin korištenja automobila i svrha putovanja. Automobili se dodjeljuju na korištenje prema redosljedu upisa rezervacije.

Službenici mogu koristiti službene automobile ovisno o raspoloživosti istih, isključivo za potrebe obavljanja službe.

Gradonačelnik može pisanom odlukom odobriti korištenje službenog automobila i trećim osobama kada obavljaju službene poslove Grada.

Članak 4.

Za upravljanje službenim automobilom, osobe iz članka 3. ovog Pravilnika moraju imati važeću vozačku dozvolu te su dužne pridržavati se odredbi zakona i drugih propisa kojima se uređuje sigurnost prometa na cestama kao i odredbi ovog Pravilnika.

Članak 5.

Službeni automobili moraju biti ispravni za vožnju, što se utvrđuje preventivnim tehničkim pregledima koje obavlja službenik Grada, raspoređen na radno mjesto komunalnog redara.

Prilikom korištenja službenog automobila, korisnik je dužan postupati pažnjom dobrog gospodara te u skladu s uobičajenim načinom uporabe.

Radi osiguranja normalnog korištenja službenog automobila, korisnik je dužan prilikom preuzimanja službenog automobila izvršiti vizualni pregled istog. Svoje primjedbe dužan je bez odgode prenijeti Uredu Grada.

U slučaju prometne nezgode, oštećenja ili kvara službenog automobila, korisnik je dužan bez odgode obavijestiti Ured Grada.

Ukoliko korisnik koristi službeni automobil dulje od 24 sata, dužan je samostalno poduzimati sve radnje koje su neophodne da bi službeni automobil ispravno radio te o svim uočenim nedostacima pravodobno izvijestiti Ured Grada.

Članak 6.

Za vrijeme korištenja službenog automobila na području Grada i na udaljenosti do 30 km od administrativnih granica Grada korisnici su obvezni voditi Evidenciju o izvršenim radnjama i prijeđenim kilometrima kojom je zadužen svaki službeni automobil (u daljnjem tekstu: Evidencija) na propisanom obrascu koji se nalazi u prilogu i čini sastavni dio ovog Pravilnika.

Evidencija o izvršenim radnjama i prijeđenim kilometrima mora obvezno sadržavati:

- datum korištenja službenog automobila,
- ime i prezime osobe koja koristi službeni automobil,
- lokacija na koju osoba putuje,
- svrhu putovanja,
- vrijeme trajanja putovanja,
- vrijeme kretanja na put i početna kilometraža,
- vrijeme povratka s puta i završna kilometraža,
- podatke o troškovima nastalim u vremenu putovanja (gorivo, ENC, pranje, ostalo),
- podatke o oštećenjima i nedostacima na vozilu,
- potpis korisnika službenog automobila.

Evidencija iz stavka 1. ovog članka predaje se administrativnom tajniku Ureda Grada do 5.-og dana u mjesecu za prethodni mjesec.

Za korištenje službenog automobila na udaljenosti većoj od 30 km od administrativnih granica Grada korisnici su obvezni popuniti obrasce putnog naloga kojeg potpisuje Gradonačelnik.

U slučaju da nakon uporabe službenog automobila postoji potreba za dopunu spremnika goriva, korisnik je dužan prije predaje službenog automobila napuniti spremnik odgovarajućim gorivom.

Korisnik službenog automobila dužan je svaki račun ili slip s pečatom benzinske postaje dostaviti administrativnom tajniku Ureda Grada, a isti mora biti ovjeren (potpisan) od strane korisnika.

Ako korisnik službenog automobila vlastitim sredstvima nabavi gorivo, ista će mu se sredstva refundirati na temelju ovjerenog računa ugovorenog prodavatelja goriva, a po odobrenju gradonačelnika ili pročelnika Ureda Grada.

Članak 7.

Osoba koja upravlja službenim automobilom odgovorna je za prometne prekršaje počinjene tijekom upravljanja službenim automobilom te snosi sankcije pred nadležnim tijelima sukladno posebnim propisima.

Osoba koja upravlja službenim automobilom dužna je platiti prekršajne kazne i troškove bespravnog parkiranja tijekom njegova korištenja službenog automobila.

Članak 8.

Ako se trošak štete koja je nastala na službenom automobilu ili trošak štete trećoj osobi ne može podmiriti iz osiguranja automobila zato što se osoba koja je upravljala službenim automobilom nije pridržavala propisanih pravila o sigurnosti prometa na cestama, osoba koja je upravljala službenim automobilom dužna je Gradu nadoknaditi trošak stvarno pretrpljene štete.

Gradonačelnik može zabraniti korištenje službenih automobila pojedinom korisniku za kojeg se utvrdi da je u razdoblju od jedne godine dva ili više puta prouzročio prometnu nezgodu ili na drugi način svojom krivnjom oštetio službeni automobil, odnosno da je nemarno ili suprotno tehničkim normativima rukovao službenim automobilom.

Zabrana iz prethodnog stavka se izriče na razdoblje od godine dana, a u slučaju ponavljanja djela takvom se korisniku može i trajno zabraniti korištenje službenog automobila.

Članak 9.

Na korištenje službenih automobila u privatne svrhe primjenjuju se odredbe važećih poreznih propisa koji se odnose na plaću u naravi, pri čemu se očitavanje i obračun provodi posljednjim radnim danom u mjesecu u kojem je plaća u naravi ostvarena.

Utvrđeni neto iznos mjesečne plaće u novcu korisniku se umanjuje za utvrđeni iznos neto plaće u naravi iz stavka 1. ovog članka.

Članak 10.

Administrativno – tehničke poslove, evidenciju i nadzor korištenja službenih automobila obavlja Ured Grada na način propisan ovim Pravilnikom.

Poslovima iz stavka 1. ovog članka smatraju se:

- planiranje u proračunu troškova vezanih za korištenje i održavanje službenih automobila,
- pravodobno osiguranje kartica za nabavku goriva,
- pravodobna nabava ENC uređaja,
- vođenje mjesečne evidencije o izvršenim radnjama i prijeđenim kilometrima,
- vođenje evidencije o troškovima korištenja službenih automobila (servisi, pranje, potrošni materijal, tehnički pregledi, cestarine, obvezno osiguranje, gume i ostali troškovi),
- poslovi registriranja i osiguranja službenih automobila,
- vođenje brige o pranju službenih automobila,
- poslovi prodaje amortiziranog ili onesposobljenog službenog automobila.

II. UVJETI KORIŠTENJA PRIVATNIH AUTOMOBILA U SLUŽBENE SVRHE

Članak 11.

U pravilu korištenje privatnog automobila za službene svrhe uz naknadu nije dozvoljeno.

Članak 12.

U slučaju da nijedan službeni automobil Grada u određenom trenutku nije raspoloživ, a zadatak koji službenik mora obaviti je neodgodive naravi, Gradonačelnik može iznimno dozvoliti korištenje privatnog automobila u službene svrhe za pročelnike, odnosno pročelnici za ostale službenike.

Osoba iz stavka 1. ovog članka ostvaruje pravo na naknadu troškova u visini neoporezivog iznosa sukladno važećim odredbama Zakona o porezu na dohodak ili Pravilnika o porezu na dohodak kao i pravo na nadoknadu izdataka nastalih tijekom službenog puta (cestarina, mostarina, parking i sl.).

Članak 13.

Ovisno o udaljenosti na koju se službenik upućuje za obavljanje službene potrebe, a zbog koje je službeniku dozvoljeno koristiti privatni automobil u službene svrhe, službenik

- za udaljenost od 30 km i više popunjava putni nalog
- za udaljenost do 30 km popunjava Evidenciju o loko vožnji na propisanom obrascu koji se nalazi u prilogu i sastavni je dio ovog Pravilnika.

III. UVJETI KORIŠTENJA POSLOVNIH KREDITNIH KARTICA

Članak 14.

Gradonačelnik ima pravo koristiti jednu ili više poslovnih kreditnih kartica (u daljnjem tekstu: kartica) Grada Bakra koja glasi na ime dužnosnika.

Iznimno, karticu može koristiti i druga osoba za sva službena plaćanja, uz posebno pisano odobrenje Gradonačelnika.

Službenici imaju pravo na korištenje poslovne kartice koja služi isključivo za nabavku goriva za službena vozila, te za troškove cestarine, mostarine i tunelarine na službenom putovanju.

Članak 15.

Gradonačelnik sklapa Ugovor o korištenju kartica sa bankovnom / kreditnom institucijom / pružateljem platnih usluga / ovlaštenim izdavateljem sukladno odredbama važećeg Zakona o javnoj nabavi.

Članak 16.

Kartice se mogu koristiti u Republici Hrvatskoj i u inozemstvu za sva službena plaćanja do iznosa predviđenog proračunom za svaki pojedini trošak.

Korisnici kartica iz članka 13. dužni su redovito prilagati račune, odnosno kopije računa kartice uz slip u Ured Grada.

U slučaju gubitka kartice ili slipa korisnik iz članka 13. ovog Pravilnika je obavezan, bez odlaganja, dati pisanu izjavu o događaju.

U slučaju nepostupanja po stavku 2. ovog članka, odnosno u slučaju korištenja kartice izvan odobrene namjene, takvi potrošeni iznosi oduzet će se korisniku od plaće, odnosno naknade.

Neovlašteno korištenje kartice sankcionira se daljnjom uskratom korištenja predmetne kartice.

IV. UVJETI KORIŠTENJA SREDSTAVA REPREZENTACIJE

Članak 17.

Reprezentacijom se u smislu ovog Pravilnika smatraju izdaci za konzumaciju jela i pića te izdaci za učinjene troškove za kupovinu prigodnih poklona.

Članak 18.

Pravo na korištenje sredstava reprezentacije imaju gradonačelnik, zamjenik gradonačelnika, predsjednik Gradskog vijeća te po gradonačelniku ovlaštena osoba, i to za protokolarne, svečane i druge slične aktivnosti Gradskog vijeća i gradskih upravnih odjela.

Korisnik sredstava reprezentacije dužan je prilikom korištenja sredstava reprezentacije potpisati i obrazložiti račun uz navođenje vremena i osoba / svrhe utroška sredstava reprezentacije.

Iznosi za koje sukladno planiranim proračunskim sredstvima nisu ishođene potrebne ovjere oduzet će se od plaće, odnosno naknade osobe koja je naložila stvaranje takvih troškova.

V. SLUŽBENA PUTOVANJA

Članak 19.

Pravila vezana uz službena putovanja regulirana su posebnim Pravilnikom o izdavanju i obračunu putnih naloga.

VI. PRIJELAZNE I ZAVRŠNE ODREDBE

Članak 20.

Stupanjem na snagu ovog Pravilnika prestaje važiti Pravilnik o korištenju službenih automobila, poslovnih kreditnih kartica, reprezentacije i službenih putovanja, KLASA: 022-01/08-01/53, URBROJ: 2170-02-02-08-9 od 30. prosinca 2008.g.

Članak 21.

Ovaj Pravilnik stupa na snagu danom objave, a objavit će se u Službenim novinama Grada Bakra.

Gradonačelnik

Tomislav Klarić

ODBOR ZA STATUTARNO-PRAVNA PITANJA GRADSKOG VIJEĆA GRADA BAKRA

Na temelju članka 28. Odluke o donošenju II. izmjena i dopuna urbanističkog plana uređenja UPU 1-Bakar (Službene novine Grada Bakra 8/20), Odbor za statutarno-pravna pitanja utvrđuje pročišćeni tekst Urbanističkog plana uređenja UPU 1 – Bakar.

Pročišćeni tekst Urbanističkog plana uređenja UPU - 1 Bakar obuhvaća Urbanistički plan uređenja UPU 1 - Bakar (Službene novine PGŽ broj 58/12), Izmjene i dopune Urbanističkog plana uređenja UPU 1 - Bakar (Službene novine Grada Bakra 5/17) i II. Izmjene i dopune Urbanističkog plana uređenja UPU 1 - Bakar (Službene novine Grada Bakra 8/20).

Predsjednik Odbora za statutarno- pravna pitanja
Gradskog vijeća Grada Bakra
Marino Baričević

URBANISTIČKI PLAN UREĐENJA UPU 1 – BAKAR (pročišćeni tekst)

I. UVODNE ODREDBE

Članak 1.

(1) Donosi se Urbanistički plan uređenja građevinskog područja naselja Bakar NA 1₁₋₃ s površinama izvan naselja za izdvojene namjene (UPU 1) (u nastavku teksta UPU 1- Bakar), što ga je izradila tvrtka Ekoplan d.o.o. iz Kostrene, Glavani 24, u koordinaciji s nositeljem izrade Upravnim odjelom za urbanizam, komunalni sustav i ekologiju Grada Bakra.

(2) U obuhvatu UPU 1 - Bakar nalazi se građevinsko područje naselja Bakar Na 1₁₋₃ te građevinska područja izdvojenih površina sportsko-rekreacijske namjene i groblja.

(3) Odlukom o donošenju II. izmjena i dopuna urbanističkog plana uređenja UPU 1- Bakar (Službene novine Grada Bakra 8/20) donose se II. Izmjene i dopune

Urbanističkog plana uređenja UPU 1 Bakar (u nastavku teksta UPU 1 Bakar), izrađen od tvrtke Plan 21 d.o .o. iz Rijeke, u koordinaciji s nositeljem izrade Upravnim odjelom za urbanizam, komunalni sustav i ekologiju Grada Bakra, na topografskokatastarskom planu, u mjerilu 1:2 000.

(4) *II. izmjene i dopune Urbanističkog plana uređenja građevinskog područja naselja Bakar NA 1₁₃ s površinama izvan naselja za izdvojene namjene (UPU 1) (u daljnjem tekstu: Plan) odnose se na tekstualni i grafički dio plana, a sve u skladu s Odlukom o izradi II. izmjena i dopuna Urbanističkog plana uređenja UPU 1 Bakar (»Službene novine Grada Bakra«, br. 02/19)*

(5) *Sastavni dio Odluke o donošenju II. izmjena i dopuna urbanističkog plana uređenja UPU 1- Bakar je elaborat pod nazivom: »II. izmjene i dopune Urbanističkog plana uređenja UPU 1 Bakar« izrađen od PLAN 21 d.o.o., 51 000 Rijeka , koji se sastoji od:*

- *tekstualnog dijela (odredbi za provođenje plana) ,*
- *grafičkog dijela:*

0. Pregledna karta

1. Korištenje i namjena površina

2. 1. Prometna mreža,

2. 2. Pošta i javne telekomunikacije,

2. 3. Vodoopskrbna mreža,

2. 4. Odvodnja i uređenje vodotoka i voda,

2. 5. Elektroopskrbna mreža

2. 6. Plinoopskrbna mreža

3. 1. Uvjeti korištenja, uređenja i zaštite površina – uvjeti korištenja

3. 2. Uvjeti korištenja, uređenja i zaštite površina – oblici korištenja

3. 3. Uvjeti korištenja, uređenja i zaštite površina – mjere posebne zaštite i spašavanja

4. Način i uvjeti gradnje

- priloga

Članak 2.

(1) Plan se donosi za prostor obuhvata određen člankom 163. Prostornog uređenja Grada Bakra ("Službene novine PGŽ" br. 21/03, 41/06, 2/12). Granice obuhvata plana prikazane su na kartografskim prikazima pod točkom B. – grafički dio pod točkama 1-4 u mjerilu 1:2000.

Polazišta i ciljevi

Članak 3.

(1) Planom se donose pokazatelji za izgradnju, uređenje i zaštitu prostora na području obuhvata Plana, a prikazani su u obliku tekstualnih i kartografskih podataka u sklopu elaborata Plana.

(2) Plan se temelji na smjernicama i ciljevima Prostornog plana uređenja Grada Bakra (»Službene novine PGŽ« br. 21/03, 41/06, 2/12) te poštujući prirodne i druge uvjete zatečene u prostoru utvrđuje osnovne uvjete korištenja i namjene, uličnu i komunalnu mrežu te smjernice za oblikovanje, korištenje i uređenje prostora.

(3) Plan sadrži način i oblike korištenja i uređenja prostora, način uređenja prometne, odnosno ulične i komunalne mreže te druge elemente od važnosti za područje obuhvata Plana.

Članak 4.

(1) Plan, sadržan u elaboratu Urbanistički plan UPU 1 Bakar, sastoji se od:

I. Tekstualnog dijela Plana:

Odredbe za provođenje

II. Grafičkog dijela Plana koji sadrži kartografske prikaze u mjerilu 1:2000:

1. Korištenje i namjena površina

Prometna, ulična i komunalna infrastrukturna mreža, Prometni sustav

Prometna, ulična i komunalna infrastrukturna mreža, Energetski sustav, pošta i telekomunikacije

Prometna, ulična i komunalna infrastrukturna mreža, Vodnogospodarski sustav

Uvjeti korištenja, uređenja i zaštite površina, Područja posebnih ograničenja u korištenju, Mjere posebne zaštite

Uvjeti korištenja, uređenja i zaštite površina - Oblici korištenja

4. Način i uvjeti gradnje III. Obveznih priloga:

III.-1. Obrazloženje prostornog plana

III.-2. Izvod iz dokumenata prostornog uređenja širog područja

III.-3. Stručne podloge na kojima se temelje prostorno planska rješenja

III.-4. Popis sektorskih dokumenata i propisa koje je bilo poštivati u izradi Plana

III.-5. Zahtevi i mišljenja iz članka 79. i članka 94. ZPUG-a III.-6. Izvješće o prethodnoj raspravi

III.-7. Izvješće o javnoj raspravi

III.-8. Izvješće o ponovljenoj javnoj raspravi III.-9. Sažetak za javnost

III.-10. Stručni izrađivač III.-11. Odluka o donošenju

Elaborat Plana iz stavka 1., točka I., II. i III. ovog članka, ovjeren pečatom Gradskog vijeća Grada Bakra i potpisom predsjednika Gradskog vijeća Grada Bakra sastavni je dio ove Odluke.

II. ODREDBE ZA PROVOĐENJE

Članak 5.

U smislu ovih odredbi za provođenje, izrazi i pojmovi koji se koriste imaju slijedeće značenje:

.Grad Bakar - označava teritorijalno-upravnu jedinicu kao **posebnu jedinicu lokalne samouprave sa statusom Grada**.

.grad Bakar - označava **naselje Bakar** koje se nalazi u sastavu teritorijalno-upravne jedinice Grada Bakra i u kojem je sjedište lokalne samouprave.

* GRAĐENJE I GRAĐEVINE:

. Građenje je izvedba građevinskih i drugih radova (pripremni, zemljani, konstrukterski, instalaterski, završni te ugradnja građevnih proizvoda, postrojenja ili opreme) kojima se gradi nova građevina, rekonstruira, uklanja i održava postojeća građevina.

-Rekonstrukcija građevine je izvedba građevinskih i drugih radova kojima se utječe na ispunjavanje bitnih zahtjeva za postojeću građevinu i/ili kojima se mijenja usklađenost postojeće građevine s lokacijskim uvjetima u skladu s kojima je izgrađena (dograđivanje, nadograđivanje, uklanjanje vanjskog dijela građevine, izvođenje radova radi promjene namjene građevine ili tehnološkog procesa i sl.).

-Održavanje građevine je izvedba građevinskih i drugih radova radi očuvanja bitnih zahtjeva za građevinu tijekom njezinog trajanja, kojima se ne mijenja usklađenost građevine s lokacijskim uvjetima u skladu s kojima je izgrađena.

-Ugradnja je izvedba građevinskih i drugih radova kojim se povezuju građevni proizvodi, instalacije, oprema ili postrojenja tako da postaju sastavni dio građevine i ne mogu se bez uklanjanja ili utjecaja na bitne zahtjeve za građevinu odvojiti od građevine.

-Uklanjanje građevine ili njezina dijela je izvedba radova razgradnje građevine ili njezinog dijela s mjesta gdje se nalazi, uključivo i zbrinjavanje zatečenog otpada u građevini i na građevnoj čestici, te građevnog materijala i otpada nastalog razgradnjom građevine, te dovođenje građevne čestice odnosno zemljišta na kojemu se nalazila građevina u uredno stanje. Zamjenska građevina je nova građevina izgrađena na mjestu ili u neposrednoj blizini mjesta prethodno uklonjene postojeće građevine unutar iste građevne čestice, odnosno obuhvata u prostoru, kojom se bitno ne mijenja namjena, veličina i utjecaj na okoliš dotadašnje građevine

.Osnovna građevina je građevina namjene koja je osnovna ili pretežita unutar površine određene namjene. Pretežitost **namjene** osnovne građevine određuje se natpolovičnim udjelom određene namjene u njezinoj ukupnoj građevinskoj bruto površini.

.Pomoćna građevina je građevina koju je moguće smjestiti na istoj građevnoj čestici s osnovnom građevinom, a namijenjena je smještaju dopunskih sadržaja koji služe njezinoj redovnoj uporabi (garaže, drvarnice, spremišta, nadstrešnice, kotlovnice za kruto i tekuće gorivo, podzemni i nadzemni spremnici goriva za grijanje, ljetne kuhinje i sl.).

.Manje građevine gospodarske namjene su građevine s pretežno zanatskim, skladišnim, uslužnim, trgovačkim, ugostiteljskim i sl. djelatnostima.

.Prateća građevina je građevina čija namjena nije pretežita unutar

površine određene namjene, a smješta se na istoj građevnoj čestici sa osnovnom građevinom i namijenjena je smještaju njezinih pratećih sadržaja.

.Građevinska (bruto) površina zgrade je zbroj površina mjerenih u razini podova svih dijelova zgrade (Po, S, Pr, K, Pk) uključivo površine lođe, vanjska stubišta, balkone i terase, određenih prema vanjskim mjerama obodnih zidova u koje se uračunavaju obloge, obzide, parapete i ograde.

.Stan predstavlja funkcionalni skup prostorija namijenjenih za stalno ili povremeno stanovanje.

.Interpolacija je u smislu ovog Plana gradnja građevine na neizgrađenoj građevnoj čestici unutar dovršenog i pretežito dovršenog dijela naselja pri čemu su okolnim postojećim građevinama određeni građevinski pravci i ne podrazumijeva nužno interpolaciju građevine između dvije susjedne građevine.

Interpolacijom se smatra i gradnja zamjenske građevine na izgrađenoj građevnoj čestici između obostrano izgrađenih građevina gdje se postojeća građevina uklanja radi lošeg građevnog stanja ili neprikladne namjene.

.Slobodnostojeća građevina jest građevina koja sa svih strana vlastite građevne čestice ima neizgrađeni prostor ili javnu površinu, a uz tu građevinu može biti prislonjena njezina pomoćna građevina.

.Dvojna građevina jest građevina kojoj se jedna strana nalazi na međi vlastite građevne čestice, a s drugih strana ima neizgrađeni prostor ili javnu površinu, a uz tu građevinu može biti prislonjena njezina pomoćna građevina.

.Građevina u nizu ili skupna građevina jest građevina kojoj se dvije strane nalaze na međama vlastite građevne čestice, a s drugih strana ima neizgrađeni prostor ili javnu površinu, a uz tu građevinu može biti prislonjena njezina pomoćna građevina.

*** DIJELOVI (ETAŽE) I VISINA GRAĐEVINE:**

.Etaža (E) označuje dijelove građevine (podrum, suteran, prizemlje, kat i potkrovlje). Najveća visina etaže za obračun visine građevine, mjerena između gornjih kota međuetaznih konstrukcija, iznosi:

-za stambene etaže do 3,5 m

-za poslovne etaže do 4,5 m

-iznimno, za osiguranje kolnog pristupa za intervencijska i dostavna

vozila, najveća visina prizemne etaže iznosi 4,5 m.

.Nadzemne etaže kao dijelovi građevine su: suteran, prizemlje, kat i potkrovlje.

.Podzemna etaža (ili etaže) kao dio građevine je podrum djelomično ili potpuno ukopan.

.Najveća etažna visina građevine (u nastavku: E_{max}) označava najveći dozvoljeni broj etaža građevine.

Broj etaža na kosom terenu određuje se na nižoj strani terena.

.Prizemlje (Pr) je dio građevine čiji se prostor nalazi neposredno na površini, odnosno najviše 1,5 m iznad konačno uređenog i zaravnatog terena mjereno na najnižoj točki uz pročelje građevine ili čiji se prostor nalazi iznad podruma i/ili suterana (ispod poda kata ili krova).

.Suteran (Su) je dio građevine čiji se prostor nalazi ispod poda prizemlja i ukopan je do 50% svoga volumena u konačno uređeni i zaravnati teren uz pročelje građevine, odnosno da je najmanje jednim svojim pročeljem izvan terena.

.Podrum (Po) je dio građevine koji je potpuno ukopan ili je ukopan više od 50% svoga volumena u konačno uređeni zaravnati teren i čiji se prostor nalazi ispod poda prizemlja.

.Kat (1, 2,..) je dio građevine čiji se prostor nalazi između dva stropa iznad prizemlja.

.Potkrovlje (Pk) je dio građevine čiji se prostor nalazi iznad zadnjega kata i neposredno ispod kosog ili zaobljenog krova.

.Krovna kućica i tradicionalni luminar su dijelovi krovne konstrukcije u potkrovlju iznad ravnine kose krovne plohe.

.Balkoni i lođe su dijelovi građevine u nadzemnim etažama, konzolno izbačeni izvan gabarita prizemne etaže ili podruma, s time da:

-**balkoni** predstavljaju otvorene dijelove građevine,

-**lođe** predstavljaju otvorene i natkrivene dijelove građevine,

.Nadstrešnica je građevina koja natkriva prostor (koja može biti zatvorena s jedne strane kada se postavlja uz glavnu ili pomoćnu građevinu, uz potporni zid ili među susjedne građevne čestice), u funkciji građevina osnovne namjene ili kao zasebna građevina (nadstrešnica za sklanjanje ljudi u javnom prometu ili u funkciji korištenja javnih zelenih površina (Z, Z1).

.Visina građevine (V) mjeri se od konačno zaravnatog i uređenog terena uz pročelje građevine na njegovom najnižem dijelu do gornjeg ruba stropne konstrukcije zadnjega kata, odnosno vrha nadozida potkrovlja, čija visina ne može biti viša od 1,2 m.

* UREĐENJE GRAĐEVNE ČESTICE I POVRŠINA:

.Najmanja ili najveća površina građevne čestice (u nastavku: P_{\min} ili P_{\max}) je površina određena uvjetima smještaja i načinom građenja utvrđenim ovim Planom.

.Koeficijent izgrađenosti (kig) je odnos građevinske (bruto) površine građevina i površine građevne čestice. Zemljište pod građevinom je vertikalna projekcija svih zatvorenih, otvorenih i natkrivenih konstruktivnih dijelova građevine osim balona, na građevnu česticu uključivši i terase u prizemlju građevine kada su iste konstruktivni dio podzemne etaže.

.Koeficijent izgrađenosti (kig) nadzemni je odnos građevinske (bruto) površine građevina za nadzemne etaže i površine građevne čestice.

.Koeficijent izgrađenosti (kig) podzemni je odnos građevinske (bruto) površine građevina za podzemne etaže i površine građevne čestice.

.Koeficijent iskorištenosti (kis) je odnos ukupne (bruto) izgrađene površine građevine i površine građevne čestice.

.Koeficijent iskorištenosti (kis) nadzemni je odnos ukupne (bruto) izgrađene površine nadzemnih etaža građevine i površine građevne čestice.

.Koeficijent iskorištenosti (kis) podzemni je odnos ukupne (bruto) izgrađene površine podzemnih etaža građevine i površine građevne čestice.

.Širina građevne čestice jest udaljenost između granica građevne čestice okomitih na javnu prometnu površinu na koju se građevna čestica priključuje, odnosno na regulacijski pravac, a mjerena od najbližeg dijela suprotne granice građevne čestice.

.Međa jest granica susjednih građevnih čestica uz koje se smještaju građevine

.Građevni pravac je zamišljeni pravac na kojem se obvezatno smješta dio osnovne građevine ili najmanje dvije najistaknutije točke pročelja osnovne građevine, a određen je u odnosu na regulacijski pravac.

.Regulacijski pravac je pravac koji predstavlja granicu između čestice javne površine (ulica, prilazni put, javna cesta, trg i dr.) i građevne čestice osnovne namjene.

.Lokalnim uvjetima smatraju se:

- reljef, more, zelenilo,
- posebno vrijedne građevine i područja prirodne i kulturne baštine,
- karakteristični i vrijedni pogledi i slike mjesta,
- ambijentalne vrijednosti,
- veličina i izgrađenost građevnih čestica,
- način gradnje te visina i površina izgrađenih građevina,
- komunalna oprema,
- opremljenost komunalnom infrastrukturom,
- druge vrijednosti i posebnosti.

* ZAKONSKI I PODZAKONSKE PROPISI:

.Zakon o prostornom uređenju je važeći zakonski propis iz područja prostornog uređenja i planiranja.

.Posebni propis je važeći zakonski ili podzakonski propis kojim se regulira područje pojedine djelatnosti iz konteksta odredbi.

OPĆI UVJETI UREĐENJA PROSTORA

Članak 6.

(1) Uređivanje prostora, bilo izgradnjom građevina ili uređenjem zemljišta te obavljanjem drugih radova na površini, odnosno iznad ili ispod površine zemlje, kojima se mijenja stanje u prostoru, mora se obavljati u skladu s općim i posebnim uvjetima, te mjerama; zaštite prirodnih i kulturno-povijesnih cjelina i građevina i ambijentalnih vrijednosti, sprječavanja nepovoljnih utjecaja na okoliš i provedbe Plana.

(2) Posebnim uvjetima uređenja prostora smatraju se uvjeti:

- .određivanja i razgraničavanja površina javnih i drugih namjena,
- .smještaja i načina gradnje građevina gospodarskih djelatnosti,
- .smještaja i načina gradnje građevina javnih i društvenih djelatnosti,
- .smještaja i načina gradnje sportsko rekreacijskih građevina,
- .smještaja i načina gradnje stambenih građevina,
- .uređenja, odnosno gradnje, rekonstrukcije i opremanja prometne, elektroenergetske i komunalne mreže s pripadajućim objektima i površinama te
- .uređenja javnih zelenih površina.

(3) Opći i posebni uvjeti za uređenje prostora određuju se:

- .oblikom, veličinom i izgrađenošću građevne čestice,
- .smještajem građevina na građevnoj čestici,
- .visinom i oblikovanjem građevina,
- .uređenjem ograda i građevne čestice,
- .priklučkom građevne čestice i građevina na prometnu, elektroenergetsku i komunalnu infrastrukturu,
- .drugim elementima važnim za zahvat u prostoru.

Oblik, veličina i izgrađenost građevne čestice

Članak 7.

- (1) Građevna čestica mora imati površinu i oblik koji omogućava njeno funkcionalno i racionalno korištenje i izgradnju u skladu s odredbama za provođenje Plana.
- (2) Oblik i veličina građevne čestice u odnosu na namjenu građevina i površina, određena je u poglavljima 1., 2., 3., 4., 5. i 6. ovih Odredbi.
- (3) Najmanja dopuštena tlocrtna površina nove stambene građevine izvan zaštićene urbanističke cjeline je 64,0 m².
- (4) Najveća dopuštena tlocrtna površina nove stambene građevine

izvan zaštićene urbanističke cjeline je 400,0 m².

(5) Dozvoljava se izgradnja građevina i na građevnoj čestici površine i širine za 20% manje od najmanje propisane ovim Planom (uz poštivanje ostalih posebnih uvjeta za uređenje prostora), u dovršenim i pretežito dovršenim dijelovima naselja, na lokacijama gdje ne postoji mogućnost formiranja najmanje propisane građevne čestice (interpolacije), kada su susjedne građevne čestice u uličnom potezu već izgrađene.

(6) Dozvoljava se izgradnja građevina i na građevnoj čestici površine i širine za 20% manje od najmanje određene ovim Planom (uz poštivanje ostalih posebnih uvjeta za uređenje prostora), ukoliko se površina i širina građevnih čestica umanjuje formiranjem uličnih koridora utvrđenih ovim Planom, a iste imaju neposredan pristup na ulični koridor.

(7) Izgrađenost građevne čestice u odnosu na namjenu građevina, određena je u poglavljima 2., 3. i 4. ovih Odredbi.

(8) U zaštićenoj urbanističkoj cjelini naselja, za rekonstrukciju i interpolaciju (jedna do dvije zamjenske ili nove građevine ako se grade kao dvojne ili u nizu) ne propisuju se oblik, veličina i izgrađenost građevne čestice. Isti će se odrediti za svaku građevinu zasebno, a ovisno o zatečenom stanju i uz obvezne posebne uvjete nadležne službe konzervatorske zaštite.

Smještaj i način gradnje građevina na građevnoj čestici

Članak 8.

Građevine na građevnoj čestici u odnosu na građevine na susjednim građevnim česticama ili u odnosu na druge građevine na istoj građevnoj čestici mogu se graditi kao slobodnostojeće, dvojne ili kao građevine u nizu.

Članak 9.

(1) Izvan zaštićene urbanističke cjeline građevine moraju biti udaljene od susjedne građevine osnovne namjene najmanje pola visine ($h/2$), ali ne manje od 3,0 m od granice građevne čestice,

(2) Iznimno od prethodnog stavka, u dovršenim i pretežito dovršenim dijelovima naselja izvan zaštićene urbanističke cjeline, pri rekonstrukciji postojeće građevine ili pri njezinoj zamjeni novom građevinom dozvoljava se zadržavanje postojeće udaljenosti od međe ukoliko ista nije manja od 2,0 m. Ako je udaljenost postojeće građevine od susjedne međe manja od 2,0 m, prilikom rekonstrukcije

dograđeni ili nadograđeni dijelovi građevine moraju se udaljiti od susjedne međe najmanje 3,0 m.

(3) U zaštićenoj urbanističkoj cjelini, nove građevine mogu se graditi i na manjoj udaljenosti, ali ne manjoj od 1,0 m od međe, u skladu sa uvjetima nadležne službe konzervatorske zaštite.

(4) U zaštićenoj urbanističkoj cjelini, za rekonstrukciju i interpolaciju (jedna do dvije zamjenske ili nove građevine ako se grade kao dvojne ili u nizu) ne propisuju se posebni uvjeti smještaja i načina gradnje građevina (broj etaža, visina i udaljenosti od susjedne međe) u odnosu na veličinu građevne čestice. Isti će se odrediti za svaku građevinu zasebno, a ovisno o zatečenom stanju i u skladu sa uvjetima nadležne službe konzervatorske zaštite.

(5) Spremnici za gorivo i sabirne jame, mogu se smjestiti/ graditi i na udaljenosti manjoj od 3,0 m, ali ne manjoj od 1,0 m od međe (izuzev uz građevine iz stavka 4 ovog članka).

(6) Na dijelu građevine koja je smještena na građevnoj čestici na udaljenosti manjoj od 3,0 m od međe, ne mogu se projektirati niti izvoditi otvori, osim ako se na susjednoj građevnoj čestici nalazi javna površina (javni put, zelenilo i sl.).

(7) Otvorima se u smislu prethodnog stavka ne smatraju ostakljenja neprozirnim staklom najveće veličine 60x60 cm, dijelovi zida od staklene opeke, ventilacijski otvori najšireg promjera 20 cm, odnosno stranice 15 cm, a kroz koje se ventilacija odvija prirodnim putem i kroz koji nije moguće ostvariti vizualni kontakt.

(8) Najveći dopušteni broj etaža: 3 nadzemne etaže (izuzev za građevine iz stavka 4 ovog članka). Moguća je izgradnja podzemnih etaža.

Članak 10.

Građevine koje se na susjednim građevnim česticama smještaju međusobno na dvojni način čine arhitektonsku cjelinu - **dvojnu građevinu**, na način da se na međi međusobno prisanjaju jednom svojom stranom u dužini od najmanje 50%.

Članak 11.

Građevine koje se smještaju na susjednim građevnim česticama na skupni način čine arhitektonsku cjelinu - **građevinu u nizu ili skupnu građevinu**, na način da se na međama međusobno prisanjaju svojim dvijema stranama u dužini od najmanje po 50%.

Članak 12.

Kod rekonstrukcije i interpolacije unutar zaštićene urbanističke cjeline, građevine koje su izgrađene ili se grade na dvojni način ili u nizu, na međi se mogu međusobno prislanjati u dužini manjoj od 50%, a u skladu sa zatečenim stanjem i uvjetima nadležne službe konzervatorske zaštite.

Članak 13.

(1) Udaljenost građevine od vanjskog ruba ulične ograde (regulacijskog pravca) ne može biti manja od 5,0 m.

(2) Izuzetno od prethodnog stavka, u dovršenim i pretežito dovršenim dijelovima naselja, kao i unutar zaštićene urbanističke cjeline, ako su postojeće građevine na susjednim građevnim česticama smještene na regulacijskom pravcu ili na manjoj udaljenosti od propisane u prethodnom stavku, može se dozvoliti izgradnja nove građevine, interpolacija i rekonstrukcija postojeće građevine i na regulacijskom pravcu, odnosno na manjoj udaljenosti od propisane.

Arhitektonsko oblikovanje građevina

Članak 14.

(1) Arhitektonsko oblikovanje građevina i to novih građevina kao i rekonstruiranih, oblikovanje pročelja i krovništa te upotrijebljeni građevinski materijali moraju biti usklađeni s ambijentalnim vrijednostima sredine i primjereni tradicionalnoj primorskoj gradnji.

(2) U zaštićenoj urbanističkoj cjelini, arhitektonsko oblikovanje građevina i svi zahvati na novoj ili rekonstruiranoj građevini moraju biti u skladu sa uvjetima nadležne službe konzervatorske zaštite.

Članak 15.

(1) **Visina građevina** utvrđuje se prema broju etaža i visini (V), odnosno ukupnoj visini.

(2) Visine dijelova građevina (silosi, dimnjaci, kotlovnica, zvonici, strojarnice dizala, instalacije rashladnih uređaja i sl.) mogu biti i više od propisanih najvećih dozvoljenih visina, ukoliko to funkcija građevina ili tehnološki proces koji se u njima obavlja iziskuje.

(3) Najveća etažna visina (**E_{max}**) pomoćnih i pratećih građevina može biti jedna nadzemna etaža, i to prizemlje uz mogućnost izgradnje jedne podzemne etaže, odnosno mogu biti dvije nadzemne etaže ako nagib terena omogućava da kota poda druge etaže bude izvedena u nivou kote višeg, konačno zaravnatog terena.

(4) **Visina** građevina iz prethodnog stavka mora biti usklađena sa visinom osnovne građevine s kojom se nalaze na istoj građevnoj čestici i čine s njom funkcionalnu cjelinu, tj. ne smiju je nadvisiti.

(5) **Otvori** na građevinama moraju poštivati pravila proporcije karakteristične za arhitekturu Primorja.

(6) **Prozori potkrovlja** mogu biti izvedeni u kosini krova kao krovna kućica ili tradicionalni luminar ili na zabatnom zidu ovisno o ambijentalnim uvjetima sredine, s time da krovne površine krovnih kućica te površine luminara

iznose najviše 1/3 pripadajuće krovne plohe (strehe), odnosno najviše 1/3 dužine pripadajućeg pročelja.

(7) **Krovišta građevina** mogu biti ravna ili kosa (ili u kombinaciji) nagiba krovnih ploha između 17° i 22° pokrivenih mediteran crijepom, kupom kanalicom ili sličnog pokrova. Isključuje se uporaba pokrova od salonita. Najveći dozvoljeni istak krovišta na zabatnoj strani može iznositi 10 cm, a na strani strehe 30 cm. Krovne terase mogu zauzeti najviše 30% tlocrtne projekcije građevine. Na kosom terenu sljeme krova mora, u pravilu, biti paralelno sa slojnicama zemljišta (izuzev kod građevina unutar zaštićene urbanističke cjeline), odnosno u skladu s uvjetima nadležne konzervatorske službe.

(8) Iznimno od prethodnog stavka, kod rekonstrukcije i interpolacije unutar zaštićene urbanističke cjeline, nagibi krovišta mogu biti i veći, ali u skladu sa uvjetima nadležne konzervatorske službe.

(9) Dio krovnih ploha može se koristiti i kao prohodna terasa u funkciji stanovanja, isključivo uz suglasnost Konzervatorskog odjela u Rijeci.

(10) Na krovu ili prohodnoj terasi moguća je **izvedba konstruktivnih zahvata za iskorištavanje** vjetra, sunca i sličnih **alternativnih izvora energije**, sve u okviru gradivog dijela građevne čestice, bez obzira na njihov nagib (izuzev u zoni A zaštićene urbanističke cjeline).

(11) Kod rekonstrukcije i interpolacije unutar područja zaštićene urbanističke cjeline, na etažama iznad prizemne, dozvoljava se na dvorišnoj strani izvođenje terasa čija površina ne prelazi 30% tlocrtne projekcije građevine, kao i izvođenje balkona s istakom od najviše 1,5 m (izuzev u zoni A zaštićene urbanističke cjeline), a sve u skladu s uvjetima nadležne konzervatorske službe.

Uređenje ograda i građevne čestice

Članak 16.

(1) Granica građevne čestice u odnosu na javnu prometnu površinu je regulacijski pravac.

Regulacijski pravac na neizgrađenim građevnim česticama u dovršenim i pretežito dovršenim dijelovima naselja, utvrđuje se temeljem zatečenog stanja (na susjednim građevnim česticama na kojima su smještene postojeće građevine) u tom uličnom potezu, a u nedovršenim dijelovima utvrđuje se od osi uličnog koridora, tako da ta udaljenost iznosi 1/2 širine koridora.

(2) **Ograde** se izrađuju od kamena, betona, zelenila i metala, ili u kombinaciji istih. Ograda se može podizati prema ulici i na granicama prema susjednim česticama najveće visine 1,5 m, s time da kameno ili betonsko (obloženo kamenom) podnožje ulične ograde ne može biti više od 100 cm. Dio ulične ograde iznad punog podnožja mora biti providno. Ogradu je moguće izvesti i kao zeleni nasad (živica) do visine od 100 cm.

(3) **Ulična ograda** građevne čestice podiže se iza regulacijskog pravca u odnosu na javnu prometnu površinu.

(4) **Ulazna vrata na uličnoj ogradi** moraju se otvarati tako da ne ugrožavaju prometovanje na javnoj površini.

(5) Nije dozvoljeno postavljanje na ogradu oštih završetaka, bodljikave žice i drugog što bi moglo ugroziti ljudski život.

(6) Postojeće **suhozidine** na granicama građevinskih čestica treba zadržati u najvećem mogućem obimu.

(7) Nije dozvoljeno postavljanje žičanih, zidanih, kamenih, živih i drugih ograda i potpornih zidova kojima bi se sprječavao slobodan prolaz uz more i bujice, te koji bi smanjili propusnu moć bujica ili na drugi način ugrozili pomorsko i vodno dobro.

(8) Izvan gradivog dijela građevne čestice mogu se graditi prilazne stubbe i terase u razini terena ili do najviše 60 cm iznad razine terena, koje nisu konstruktivni dio podruma, potporni zidovi i sl., ali na način da se na jednoj strani građevne čestice osigura nesmetan prilaz na njen stražnji dio najmanje širine 3,0 m.

(9) **Teren oko građevine, potporne zidove, terase** i sl. treba izvesti

na način da se ne narušava izgled naselja, te da se ne promijeni prirodno otjecanje vode na štetu susjednog zemljišta, odnosno susjednih građevina.

(10) Prostor na građevnoj čestici građevine stambene namjene uređivati će se, u pravilu, na tradicionalan način uređivanja okućnice, poštujući funkcionalne i oblikovne karakteristike krajobraza, uz upotrebu autohtonih biljnih vrsta.

(11) Terasa i potporni zidovi moraju se graditi tako da nisu u suprotnosti s oblikovnim obilježjima naselja.

(12) Radi očuvanja izgleda padina na kosim građevinskim parcelama, u pravilu se zabranjuje gradnja podzida viših od 1,5 m. U slučaju da je potrebno izgraditi potporni zid veće visine, tada je isti potrebno izvesti u terasama, s horizontalnom udaljenošću zidova od min 1,5 m, a teren svake terase ozeleniti.

(13) Najmanje 20% građevne čestice koja se nalazi izvan zaštićene urbanističke cjeline, mora se urediti visokim i niskim zelenilom.

Priključak građevne čestice i građevine na prometnu, elektroenergetsku i komunalnu infrastrukturu

Članak 17.

(1) Izgradnja unutar građevinskog područja naselja razvija se uz postojeće i planirane prometnice/prometne površine.

(2) Prometna površina je površina javne namjene, nerazvrstana cesta, površina u vlasništvu vlasnika građevnih čestica ili površina na kojoj je osnovano pravo služnosti prolaza u svrhu pristupa do građevne čestice.

Članak 18.

(1) Građevinska čestica priključuje se na postojeće ili planirane javne prometnice direktno, ili prometnicom minimalne širine 5,5 m za dvosmjerni i 4,5 m za jednosmjerni promet ili iznimno preko pristupnih puteva, pješačkog prolaza ili stubišta u izgrađenom dijelu građevinskog područja.

(2) Ako se građevinska čestica u neizgrađenom dijelu građevinskog područja priključuje direktno na postojeće ili planirane javne i nerazvrstane prometnice, mora se udovoljavati slijedećim uvjetima:

.kod planiranih županijskih i lokalnih cesta mora se poštivati planirani koridor ceste te se regulacijski pravac određuje od osi ceste na udaljenosti od najmanje 35 m za županijske, 10 m za lokalne i 3,5 za nerazvrstane ceste,

.kod postojećih državnih, županijskih i lokalnih cesta regulacijski pravac određuje se od osi ceste na udaljenosti od najmanje 20 m za županijske, 4,5 m za lokalne i 2,75 za nerazvrstane ceste.

(3) Ako se građevinska čestica u izgrađenom dijelu građevinskog područja priključuje na postojeće ili planirane javne prometne površine, mora se udovoljavati slijedećim uvjetima:

.regulacijski pravac određuje se od osi ceste na udaljenosti od najmanje 4,5 m za županijske i lokalne ceste i 2,75 m za nerazvrstane ceste,

.iznimno, unutar zaštićene urbanističke cjeline i izgrađenog dijela građevinskog područja naselja, gdje postojeća izgradnja i funkcionalna organizacija naselja to onemogućava, regulacijski pravac određuje se prema zatečenom stanju i na manjoj udaljenosti od

prethodno navedenih, a sukladno posebnim uvjetima nadležnih upravnih tijela te pravnih osoba s javnim ovlastima,

.unutar izgrađenog dijela građevinskog područja naselja gdje postojeća izgradnja i funkcionalna organizacija parcela/naselja to onemogućava ili ako se građevna čestica priključuje na javnu prometnu površinu preko pristupnog puta, isti mora biti širine najmanje 3,0 m, ukoliko na vidljivom dijelu postoji mogućnost sigurnog mimoilaženja vozila.

.Iznimno, neposredan pristup građevne čestice na javnu prometnu površinu može se osigurati i pješačkim prolazom ili stubištem širine najmanje 1,5 m ili prema postojećem stanju i to:

-kod gradnje novih ili rekonstrukcije postojećih građevina unutar zaštićene urbanističke cjeline,

-kod rekonstrukcije postojećih građevina kod kojih zatečeni priključak na javnoprometnu površinu ima elemente pješačkog prolaza ili stubišta.

(4) Pristup s građevne čestice na javnoprometnu površinu mora se odrediti tako da na njoj ne bude ugroženo odvijanje prometa. Kada se građevna čestica nalazi uz spoj sporedne ulice i ulice koja ima županijski značaj, prilaz s te čestice na javno prometnu površinu mora se izvesti preko sporedne ulice.

(5) Postojeća stepeništa, putove i prolaze, kao vertikalne veze unutar jednog naselja treba zadržati te eventualno predvidjeti i prostore za izgradnju novih.

Članak 19.

Odredbom članka 3. II. Izmjena i dopuna Urbanističkog plana uređenja UPU 1 – Bakar (Službene novine Grada Bakra, br. 8/20) stupile na snagu 09. srpnja 2020. u članku 19. u stavku 2. iza riječi: „na javnim parkiralištima“ dodaje se tekst: „, i garažama“.

(1) **Smještaj potrebnog broja parkirališnih/garažnih mjesta** (u nastavku: PM) za potrebe korištenja građevine obvezatan je na pripadajućoj joj građevnoj čestici. Najmanji dozvoljeni broj PM-a (PMmin) na građevnoj čestici utvrđuje se primjenom normativa određenih posebnim uvjetima uz zaokruživanje ukupnog broja PM-a na slijedeći veći broj, ukoliko se radi o decimalnom broju. Ukoliko drugačije nije rečeno, pod PM-om se podrazumijeva parkirališno mjesto za osobni automobil.

(2) Izuzetno od prethodnog stavka za građevine javne i društvene namjene te građevine smještene u zaštićenoj urbanističkoj cjelini, kao i za postojeće građevine, potrebni broj PM-a moguće je predvidjeti i izvan pripadajućih građevnih čestica na javnim parkiralištima i garažama ili na drugim javnim prometnim površinama u neposrednoj blizini građevnih čestica.

(3) Pri određivanju parkirališnih potreba za građevine ili grupe građevina s različitim sadržajima može se predvidjeti isto PM za različite vrste i namjene građevina, ako se koriste u različito vrijeme.

(4) Za dijelove građevina namijenjenih ugostiteljskim djelatnostima zatvorenog tipa (kantine i sl.) koje se nalaze u sklopu građevina drugih osnovnih namjena, izuzev stambene i stambeno-poslovne, a koriste se istovremeno, propisuju se uvjeti za parkirališta u cijelosti za osnovnu namjenu.

(5) Unutar parkirališta na građevnim česticama višestambene građevine te građevnim česticama javne i društvene, sportsko- rekreativne, ugostiteljsko-turističke i poslovne namjene (osim komunalno-servisne) potrebno je osigurati 5% PM-a za osobe s invaliditetom, dimenzija i smještaja propisanih prema posebnom propisu.

Članak 20.

(1) Građevine u higijenskom i tehničkom smislu moraju zadovoljiti važeće standarde vezano na površinu, vrste i veličine prostorija, a naročito uvjete u pogledu sanitarnog čvora.

(2) Propisuje se obvezatno priključivanje građevnih čestica i građevina na elektroenergetsku i vodoopskrbnu infrastrukturnu mrežu.

(3) Do dovršenja izgradnje javnog sustava odvodnje otpadnih voda, građevine kapaciteta do najviše 10 ekvivalentnih stanovnika koje se grade unutar izgrađenog dijela građevinskog područja naselja, mogu se priključiti na vodonepropusnu sabirnu jamu uz uvjet da se po dovršenju javne kanalizacijske mreže obavezno priključe na istu, osim ako to nije moguće izvesti u tehničkom smislu.

(4) Do dovršenja izgradnje javnog sustava odvodnje otpadnih voda, građevine smještene u neizgrađenom dijelu građevinskog područja i građevine kapaciteta većeg od 10 ekvivalentnih stanovnika smještenih u izgrađenom dijelu građevinskog područja mogu pročišćavati vlastite otpadne vode na adekvatnom uređaju za pročišćavanje u okviru vlastite građevne čestice prije ispuštanja istih u recipijent, tlo ili priobalno more uz uvjet da se po izgradnji javne kanalizacijske mreže obavezno priključe na istu.

(5) Način predobrade, odnosno obrade sanitarno-fekalnih otpadnih voda i potencijalno onečišćenih oborinskih voda prije ispuštanja u prijemnik bit će propisan vodopravnim aktima, ovisno o sastavu i kakvoći sanitarno-fekalnih i potencijalno onečišćenih oborinskih voda.

(6) Priključivanje građevina na prometne, elektroenergetske i komunalne infrastrukturne mreže (telekomunikacije, elektroopskrba, plinoopskrba, vodoopskrba, odvodnja otpadnih i oborinskih voda) obavlja se na način i uz uvjete propisane od strane nadležnih pravnih osoba s javnim ovlastima, odnosno propisanih posebnim propisima.

Članak 21.

(1) **Montažno-demontažne (preseljive) građevine, kiosci, reklamni panoi:**

Lokacije za postavu montažno-demontažnih građevina na području Grada Bakra utvrđuju se »Planom rasporeda montažno-demontažnih građevina« kojeg donosi Gradonačelnik Grada Bakra.

.Za **montažne građevine** vrijede svi uvjeti kao i za klasično građene građevine, naročito u pogledu oblikovnih zahtjeva.

.**Kiosci** su tipski, manji montažni ili pokretni objekti, a služe za prodaju novina, duhana, galanterije, voća i povrća i dr., i za pružanje manjih ugostiteljskih ili obrtničkih usluga. Mogu se postavljati na javnim površinama ili površinama u vlasništvu Grada Bakra, kao samostalne građevine ili tako da nekoliko kioska čini funkcionalnu cjelinu. Iznimno, kiosci se mogu postavljati i na česticama u privatnom vlasništvu, ali samo u skladu s navedenim Planom.

.Reklamni panoi mogu se postavljati na zelene površine, pročelja građevina, potporne i obložne zidove i dr. Mogu se postavljati unutar i izvan građevinskog područja, uz javne ili nerazvrstane ceste.

(2) Urbanu opremu (javne satove, fontane, skulpture i sl.) moguće je smjestiti unutar površina svih namjena s izuzetkom prometnih koridora i površina energetske i komunalne površinske infrastrukturne građevine.

1. UVJETI ODREĐIVANJA I RAZGRANIČAVANJA POVRŠINA JAVNIH I DRUGIH NAMJENA

Članak 22.

(1) Razmještaj i veličina, te razgraničenje površina javnih i drugih namjena prikazani su na kartografskom prikazu 1. »Korištenje i namjena površina«.

(2) **Detaljno razgraničavanje površina** javnih i drugih namjena, granice kojih se kartografskim prikazom ne mogu utvrditi nedvojbeno, odredit će se aktom kojim se

odobrava građenje. U razgraničavanju površina, granice se određuju u korist zaštite javnih površina, kao i u korist rekonstrukcije prometnica (potrebe proširenja uličnih koridora).

(3) **Javne prometne površine** namjenjene su gradnji javnih kolnih, kolno-pješačkih, servisnih i pješačkih prometnica.

(4) **Osi koridora i poprečni profili kolnih prometnica** prikazani su na kartografskom prikazu 2.1. »Prometna mreža« i predstavljaju minimalnu širinu poprečnog profila (koridora) za pojedinu kategoriju prometnice. Točne osi i profili biti će određeni projektnom dokumentacijom.

(5) **Konačni oblik i veličina građevne čestice za javnu prometnu površinu** utvrdit će se u postupku izdavanja akta kojim se odobrava građenje, pri čemu isti mogu i odstupiti od planiranog koridora odnosno od rezervacije prostora prikazanog u grafičkom dijelu Plana.

(6) **Granice površina morskih luka i kupališta** u akvatoriju predstavljaju načelne crte koje će biti točnije određene nakon izrade idejnih rješenja i nakon provedene Procjene o utjecaju na okoliš.

(7) Kada se katastarska čestica svojim većim dijelom nalazi na površini na kojoj je gradnja dopuštena te ima neposredan pristup s javne prometne površine, može se osnovati građevna čestica iz dijela katastarske čestice koji se nalazi na površini na kojoj je gradnja dopuštena i dijela katastarske čestice koji se nalazi na površini na kojoj gradnja nije dopuštena (zaštitne zelene površine), do veličine najmanje građevne čestice propisane ovim Odredbama. U tom slučaju uvjeti za gradnju određuju se u skladu s ovim Odredbama i odnose se na cijelu građevnu

česticu, a građevina na tako osnovanoj građevnoj čestici smjestit će se na dijelu građevne čestice koji se nalazi na površini na kojoj je gradnja dopuštena.

(8) Pravilo iz prethodnog stavka ne odnosi se na katastarske čestice čiju površinu na kojoj je dopuštena gradnja od površine na kojoj gradnja nije dopuštena dijeli građevinsko područja neke druge namjene koja je utvrđena prostornim planom šireg područja.

Članak 23.

Odredbom članka 4. II. Izmjena i dopuna Urbanističkog plana uređenja UPU 1 – Bakar (Službene novine Grada Bakra, br. 8/20) stupile na snagu 09. srpnja 2020. u članku 23. u stavku 1. tekst: „Površine javnih namjena su:“ briše se. U članku 23. u stavku 1. podstavku 1. ispred riječi: „društvene namjene“ dodaje se tekst: „javna i“. U članku 23. u stavku 1. tekst: „Površine drugih namjena su:“ briše se. U članku 23. u stavku 1. nakon podstavka 16. dodaju se novi podstavci 17. i 18. koji glase: „17. pješačke površine, 18. javno parkiralište i garaža.“

(1) Određene su slijedeće **površine javnih i drugih namjena:**

1. javna i društvena namjena (D1 - upravna, D3 - zdravstvena, D4 - predškolska, D5 - školska, D6 - kulturna, D7 - vjerska),
2. gospodarska - proizvodna namjena, pretežito zanatska (I2),
3. gospodarska - poslovna namjena (K1 - pretežito uslužna, K2 - pretežito trgovačka, K3 - komunalno- servisna, K4 - zona za popravak i zimovalište brodice za domicilno stanovništvo),
4. gospodarska - ugostiteljsko-turistička namjena (T1 - hotel, T4 - ugostiteljsko-turistička),
5. sportsko rekreacijska namjena na kopnu i na moru (R1 - sport, R2 - rekreacija, R3 - kupalište-gradska plaža),
6. javne zelene površine (Z1 - javni park, Z2 - igralište, Z3 - odmorište, vrt),
7. groblje (G),
8. površine infrastrukturnih sustava (IS), 9.luka otvorena za javni promet (L),
10. more (osim u dijelu koji pripada lukama posebne namjene),

11. heliodrom.
12. stambena namjena (S),
13. mješovita namjena (M),
14. zaštitne zelene površine (Z),
15. luke posebne namjene (LN, LS, P),
16. vodne površine (V),
17. pješačke površine,
18. javno parkiralište i garaža.

(2) Unutar površina iz prethodnog stavka podrazumijeva se mogućnost uređenja javnih i zaštitnih zelenih površina, dječjih igrališta, odmorišta, te mogućnost smještaja linijskih i površinskih građevina prometne, energetske i komunalne infrastrukture (mreža ulica, biciklističkih staza, pješačkih staza i površina, javnih parkirališta i garaža i dr.).

(3) Izuzetno od stavka 2. ovoga članka elektroenergetske i komunalne površinske infrastrukturne građevine (regulacijske i crpne stanice, trafostanice i sl.) nije moguće smjestiti unutar vodnih površina (vodotok, more).

Odredbom članka 5. II. Izmjena i dopuna Urbanističkog plana uređenja UPU 1 – Bakar (Službene novine Grada Bakra, br. 8/20) stupile na snagu 09. srpnja 2020. naslov iznad članka 24. mijenja se i glasi: „1.1. Javna i društvena namjena (D)“.

1.1. Javna i društvena namjena (D)

Članak 24.

Na površinama javne i društvene namjene (**D1, D3, D4, D5, D6 i D7**) mogu se, na jednoj građevnoj čestici zajedno sa građevinom javne i društvene namjene, smjestiti i pomoćne građevine.

1.2. Proizvodna namjena (I2)

Članak 25.

Na površinama proizvodne - zanatske namjene (I2) mogu se, na jednoj građevnoj čestici zajedno sa osnovnom građevinom, smjestiti i pomoćne građevine.

1.3. Poslovna namjena (K)

Članak 26.

(1) Površine predviđene za gospodarsku-poslovnu namjenu (**K**), su površine za uslužne, trgovačke, ugostiteljsko-turističke i zanatske (»tihu obrt«) djelatnosti.

(2) Na površinama poslovne-pretežito uslužne namjene (**K1**), poslovne-pretežito trgovačke namjene (**K2**) i na površinama poslovne-pretežito komunalno-servisne (**K3**), mogu se na jednoj građevnoj čestici zajedno s osnovnom građevinom smjestiti i pomoćne građevine.

1.4. Ugostiteljsko-turistička namjena (T)

Članak 27.

(1) Površine predviđene za ugostiteljsko-turističku namjenu (**T**), su površine za ugostiteljsko-turističke djelatnosti.

(2) Na površinama određenim za ugostiteljsko-turističku namjenu - hoteli (T1) mogu se na jednoj čestici zajedno sa osnovnom građevinom, smjestiti i pomoćne građevine.

1.5. Sportsko rekreacijska namjena (R)

Članak 28.

(1) Površine predviđene za sportsko-rekreacijsku namjenu (**R**) podijeljene su u četiri osnovne kategorije:

- . sport (**R1**),
- . rekreacija (**R2**),
- . kupalište-gradska plaža (**R3**)

(2) Na površinama namijenjenim za sport - sportski centar »Budim« (**R1**), mogu se smjestiti sportska igrališta svih tipova, veličina i kategorija s potrebnim pratećim građevinama.

(3) Pod površinama namijenjenim za rekreaciju (**R2**) podrazumijevaju se slobodne neizgrađene hortikulturno uređene površine namijenjene rekreativnim aktivnostima na otvorenim, pretežito travnatim ili pješčanim sportskim

igralištima i površinama. Unutar površine za rekreaciju uz sportsko- rekreacijske sadržaje omogućuje se smještaj manje ugostiteljske građevine.

(4) Na površini namijenjenoj za kupalište (**R3**) uređuje se gradska plaža s pripadajućim sadržajima (sanitarije, svlačionice, spremište plažnih rekvizita), isključivo uz suglasnost nadležne konzervatorske službe.

1.6. Javne zelene površine (Z)

Članak 29.

(1) Javne zelene površine namijenjene su za:

- javne parkove (**Z1**),
- dječje igrališta (**Z2**),
- odmorište, vrt (**Z3**).

(2) Javni park (**Z1**) je neizgrađena hortikulturno uređena parkovna površina, namijenjen šetnji i odmoru.

(3) Na površinama javnog parka (**Z1**) dozvoljena je gradnja/uređenje pješačkih površina, manjeg dječjeg igrališta, odmorišta, fontane, paviljona, skulpture, te manjih komunalnih objekata u funkciji korištenja javnog parka.

(4) Dječje igralište (**Z2**) je uređena zelena površina na kojoj je dozvoljena gradnja/uređenje pješačkih površina, površina za igru, odmorišta, nadstrešnica, urbane opreme, te opremanje kvalitetnim i atestiranim elementima i spravama za igru djece.

(5) Odmorište, vrt (**Z3**) je hortikulturno uređena zelena površina na kojoj je dozvoljena gradnja/uređenje pješačkih površina, urbane opreme (klupe, nadstrešnica) i postava skulptura.

(6) Na javnim zelenim površinama (**Z1**, **Z2** i **Z3**) dozvoljena je izgradnja linijskih podzemnih infrastrukturnih građevina.

1.7. Groblje (G)

Članak 30.

Unutar površina groblja (**G**) omogućen je smještaj građevina propisanih posebnim propisima (ukopnih mjesta, ukopnih niša, mrtvačnica, kapela, arkada i sl.) te potrebnih pratećih sadržaja (javne sanitarije i sl.).

1.8. Površine infrastrukturnih sustava (IS)

Članak 31.

(1) Pod površinama infrastrukturnih sustava, podrazumijevaju se linijske i površinske građevine državnog i županijskog značaja (državna i županijska cesta,

koridor željezničke pruge),

(2) Unutar koridora ceste omogućen je uz osnovnu građevinu (cesta sa prometnim trakama, pješačkim i biciklističim stazama i zelenim pojasom) smještaj autobusnih stajališta, prometnih pomoćnih objekata i uređaja sukladno posebnim propisima, te smještaj linijskih građevina telekomunikacijske, energetske i komunalne infrastrukture (telekomunikacijski i elektro energetske vodovi, plinoopskrbni i vodoopskrbni cjevovodi te kanali odvodnje otpadnih voda).

(2) Unutar koridora za željezničku prugu omogućen je uz osnovnu građevinu smještaj prometnih pomoćnih objekata i uređaja sukladno posebnim propisima.

1.9. Stambena namjena (S)

Članak 32.

(1) Površine stambene namjene (S) su površine na kojima su postojeće i planirane građevine u pravilu stambene, te je unutar tih površina dozvoljena gradnja pomoćnih građevina, manjih poslovnih prostora i prostora za tihi obrt u sklopu osnovne građevine i/ili građevne čestice, koji ne ometaju stanovanje i ne narušavaju izgled osnovne građevine i koji su bez štetnih utjecaja na okoliš.

(2) Poslovni prostor može biti smješten unutar stambene građevine na svim etažama, a površina poslovnog prostora može iznositi najviše 30% građevinske bruto površine osnovne građevine (u građevinsku bruto površinu ne računaju se garaže i drvarnice).

(3) Na površinama iz stavka 1. ovog članka, na zasebnim građevnim česticama mogu se, zajedno s pomoćnim građevinama, graditi i uređivati:

.građevine mješovite namjene (M1 i M2),

.ugostiteljsko-turistička građevina (prenočište, pansion),

.površine sportsko-rekreacijske namjene (R2),

.javna zelena površina (Z1, Z2 i Z3),

.prometne građevine,

.komunalna infrastruktura.

1.10. Mješovita namjena (M)

Članak 33.

(1) Ovim Planom površine koje su određene za mješovitu namjenu razgraničene su na:

.mješovitu - pretežito stambenu namjenu (M1)

.mješovitu - pretežito poslovnu namjenu (M2)

(2) Na površinama **mješovite-pretežito stambene namjene (M1₁ i M1₂) i pretežito poslovne namjene (M2₁)** mogu se na jednoj građevnoj čestici osim osnovne graditi i pomoćne građevine, s tim da je u zaštićenoj urbanističkoj cjelini (zoni A) dozvoljena samo sanacija postojećih osnovnih i pomoćnih građevina.

(3) Na površinama **mješovite-pretežito poslovne namjene (M2₂)** može se na jednoj građevnoj čestici graditi, zajedno s pomoćnim građevinama graditi:

.stambeno-poslovna građevina (M1) višestambenog tipa gradnje,

.višestambena građevina (Sv),

.građevina društvene-socijalne namjene (D2-dom umirovljnika),

.ugostiteljsko-turistička građevina (hotel, prenoćište, pansion),

.sadržaji sportsko-rekreacijske namjene (R2).

(4) Na površinama mješovite-pretežito poslovne namjene (M2₂) mogu se uređivati:

.javne pješačke površine (pješačke staze i trgovi),

.javne zelene površine (Z1, Z2 i Z3).

1.11. Zaštitne zelene površine (Z)

Članak 34.

Zaštitne zelene površine (Z) su negradive površine koje tvore izvorni prirodni ili kultivirani krajobraz unutar kojih je moguća sadnja autohtonog bilja, te izgradnja infrastrukturnih građevina (dalekovodi, cjevovodi, trafostanice, crpne stanice i sl.) i rekreacijskih građevina (pješačke, biciklističke i trim staze i sl.), te javnih parkirališnih površina. Zaštitne zelene površine nisu javne zelene površine, već to mogu postati ukoliko ih uređuje i o njima se brine jedinica lokalne samouprave.

1.12. Morske luke (L)

Članak 35.

(1) Morske luke su morski i s morem neposredno povezani kopneni prostori utvrđeni sukladno posebnim propisom.

(2) Određeni su prostori za smještaj:

.luke otvorene za javni promet

- Luka Bakar-javna luka županijskog značaja (**L**),

.luke posebne namjene:

- luka za nautički turizam - marina (**LN**),

- sportske luke (**LS**),

- privez u funkciji pomorske škole (**P**).

1.13. Heliodrom

Članak 36.

Planom je određeno da se za javno uzletište-heliodrom može koristiti površina namijenjena za sport i rekreaciju (sportsko-rekreacijski centar Budim s nogometnim igralištem).

1.14. Vodne površine (V)

Članak 37.

Vodne površine (V) predstavljaju glavni tok i preljevni kanal bujičnog vodotoka Bakarska bujica, njegove dvije desnoobalne pritoke i kraći vodotok od izvora Stenice, kao i vodnu površinu (jezerce) »Jaz« u središtu naselja.

Odredbom članka 6. II. Izmjena i dopuna Urbanističkog plana uređenja UPU 1 – Bakar (Službene novine Grada Bakra, br. 8/20) stupile na snagu 09. srpnja 2020. iza članka 37. dodaje se novi članak 37a.

1. 15. Javna parkirališta (P) i garaža (G)

Članak 37. a

Javna parkirališta i garaže su postojeće i planirane površine za gradnju i uređenje površine za smještaj vozila. Javna parkirališta grade se na utvrđenim površinama

javnog parkirališta (P), a garaža se radi na utvrđenoj površini garaže (G).

2. UVJETI SMJEŠTAJA I NAČIN GRADNJE GRAĐEVINA GOSPODARSKIH DJELATNOSTI

Članak 38.

Pod građevinama gospodarskih djelatnosti podrazumijevaju se:

- .proizvodne,
- .poslovne,
- .ugostiteljsko-turističke građevine.

2.1. Proizvodna građevina (I2)

Članak 39.

(1) Proizvodnom građevinom smatra se postojeća građevina zanatske djelatnosti (I2) koja je izgrađena na zasebnoj građevnoj čestici.

(2) Za postojeću građevinu određuju se slijedeći uvjeti:

.zadržava se postojeća građevina na pripadajućoj građevnoj čestici,

.moguća je rekonstrukcija (sanacija i prenamjena) postojeće građevine bez mogućnosti dogradnje i nadogradnje.

2.2. Poslovne i pretežito poslovne građevine (K)

Članak 40.

Građevinama poslovne djelatnosti (K) smatraju se:

.građevine poslovne djelatnosti (K1) - građevine pretežito uslužne djelatnosti,

.građevine poslovne djelatnosti (K2) - građevine pretežito trgovačke djelatnosti,

.građevinom poslovne djelatnosti (K3) - postojeća građevine pretežito komunalno-servisne djelatnosti,

.građevinom poslovne djelatnosti (K4) - planirana građevina za popravak i zimovalište brodice za domicilno stanovništvo.

Članak 41.

(1) Građevinama **poslovne djelatnosti (K1)** smatraju se građevine

pretežito uslužne djelatnosti.

- (2) Građevine poslovne pretežito uslužne djelatnosti (K1) su postojeće građevine poslovno-uslužne djelatnosti na pripadajućoj građevnoj čestici.
- (3) Određene su nove uslužne djelatnosti (K1) unutar građevine za višenamjenske djelatnosti (kompleks Kaštela s Velim vratima).
- (4) Za postojeće građevine određuju se slijedeći uvjeti:
 - .zadržavaju se postojeće građevine na pripadajućim građevnim česticama,
 - .moguća je rekonstrukcija bez mogućnosti dogradnje i nadogradnje.
- (5) Za nove uslužne djelatnosti unutar kompleksa Kaštela, uvjete će odrediti nadležna konzervatorska služba.

Članak 42.

- (1) Građevinama **poslovne djelatnosti (K2)** smatraju se građevine pretežito **trgovačke djelatnosti**.
- (2) Građevine poslovne pretežito trgovačke djelatnosti (K2) su:
 - .nova gradska tržnica u zgradi nekadašnje solane (K2₁),
 - .postojeća građevina pretežito trgovačke djelatnosti (market) (K2),
 - .postojeća tržnica na otvorenom prostoru (K2₂).
- (3) Za postojeće građevine određuju se slijedeći uvjeti:
 - .zadržavaju se postojeće građevine na pripadajućoj građevnoj čestici, bez mogućnosti dogradnje ili nadogradnje.
- (4) Za novu gradsku tržnicu (rekonstrukcija - sanacija i prenamjena postojeće građevine) posebne uvjete odredit će nadležna konzervatorska služba.

Članak 43.

- (1) Građevinom **poslovne djelatnosti (K3)** smatra se postojeća građevina pretežito **komunalno-servisne djelatnosti** (uz privezište u funkciji pomorske škole).
- (2) Za postojeću građevinu određuju se slijedeći uvjeti:
 - .zadržava se postojeća građevina na pripadajućoj građevnoj čestici, bez mogućnosti dogradnje ili nadogradnje.

Članak 44.

(1) Građevinom **poslovne djelatnosti (K4)** smatra se planirana građevina za popravak i zimovalište brodica za domicilno stanovništvo.

(2) Građevina se može graditi na površini određenoj za poslovnu- servisnu namjenu (smještena između luke za nautički turizam i privezišta u funkciji pomorske škole).

(3) Propisuju se slijedeći uvjeti smještaja i načina gradnje servisne građevine unutar površine gospodarske-servisne namjene (K4):

.način gradnje: slobodnostojeći,

.E_{max}= jedna nadzemna etaža,

.V_{max}=5,0 m,

.max k_{ig}=0,2,

.max k_{is}=0,2,

.najmanja udaljenost osnovne građevine od susjednih građevnih čestica mora biti 4,0 m,

.građevna čestica mora imati osiguran neposredan pristup na javnu prometnu površinu najmanje širine kolnika 5,5 m za dvosmjerni promet,

.PM_{min}=25 PM na 1000 m² građevinske bruto površine.

2.3. Ugostiteljsko-turističke građevine (T)

Članak 45.

Ugostiteljsko-turističkim građevinama i prostorima smatraju se:

.građevine na površinama ugostiteljsko-turističke namjene (T1):

-smještajne građevine: hoteli i depadanse hotela,

.površine/prostori ugostiteljsko-turističke namjene (T4):

-ugostiteljska usluga u višenamjenskoj građevini (u Kaštelu),

.građevine na površinama mješovite namjene (M2₂):

-smještajne građevine: hotel, prenoćište, pansion,

.građevine na površinama mješovitih namjena (M1₁, M1₂ i M2₁) i stambene

namjene (S, S1, S2):

- smještajne građevine: prenoćišta, pansioni,
.građevine na površinama namijenjenih sportu i rekreaciji (R1, R2)

-za pružanje ugostiteljskih usluga uz mogućnost pružanja zabavnih usluga tipa disco i sl.,

.građevine na površini namijenjenoj za izgradnju luke nautičkog turizma (LN):

-za pružanje ugostiteljskih usluga uz mogućnost pružanja zabavnih usluga tipa disco i sl.

Članak 46.

(1) Za postojeći hotel (T1₁) propisuju se slijedeći uvjeti smještaja i načina gradnje:

.postojeći hotel zadržava se na pripadajućoj građevnoj čestici i nije dozvoljeno povećanje postojećih horizontalnih niti vertikalnih gabarita,

.potreban broj parkirališnih mjesta može se osigurati i izvan građevne parcele na udaljenosti ne većoj od 200 m.

(2) Za novi hotel (T1₂) propisuju se slijedeći uvjeti smještaja i načina gradnje:

.unutar građevne čestice može se smjestiti više građevina koje čine funkcionalnu cjelinu,

.u okviru hotela ili u pomoćnim građevinama na građevnoj čestici mogu se smjestiti prateći sadržaji (društveno-zabavni, kulturni, trgovačko-uslužni, sportsko-rekreacijski i sl.) koji mogu obuhvatiti najviše do 49% ukupne GBP-a,

.način gradnje:

- na uličnom pročelju gradi se kao građevina u nizu (interpolacija) i zadržava se postojeći građevinski pravac,

-u dvorišnom dijelu građevina mora biti udaljena od susjednih građevnih čestica najmanje 6,0 m za osnovnu građevinu, a pomoćna građevina se može graditi do ruba susjednih čestica,

-udaljenost osnovne i pomoćne građevine od regulacijskog pravca pristupne kolne prometnice mora biti najmanje 6,0 m,

.broj etaža:

- tri nadzemne etaže i potkrovlje odnosno četiri (4) nadzemne etaže i krov (za dio građevine koji se gradi na uličnoj strani kao interpolacija),

- tri nadzemne etaže i potkrovlje ako je krovnište koso, odnosno 4 nadzemne etaže ako je krovnište koso ili ravno - za dio građevine koja se gradi u dvorišnom dijelu,

.V_{max}= za uličnu zgradu koja se gradi kao rekonstrukcija odnosno interpolacija najveću dopuštenu visinu odredit će nadležna konzervatorska služba,

.V_{max}= 13,0 m za novi dio građevine koji se gradi u dvorišnom dijelu čestice,

.max kig nadzemni = 0,5 i Max kig podzemni = 0,7

.max kis nadzemni = 2,0 i Max kis podzemni = 1,0

.najmanje 30% od ukupne površine građevne čestice mora biti uređeno kao parkovno zelenilo,

.građevna čestica može imati neposredan pristup na javnu prometnu površinu čija širina kolnika je najmanje 5,5 m,

.kolni gospodarski ulaz i ulaz u garažu može biti samo sa sporedne ulice,

.broj parkirališnih mjesta (PM min):

- za hotel sa 3* - 0,5 PM/1 smještajnu jedinicu,

- za hotel sa 4* - 0,7 PM/1 smještajnu jedinicu,

- za hotel sa 5* - 1 PM/1 smještajnu jedinicu,

-30-50% potrebnih parkirališnih mjesta po mogućnosti osigurati unutar ili u sklopu građevine. 50-70% potrebnih parkirališnih mjesta može se osigurati i izvan građevne parcele na udaljenosti ne većoj od 200 m.

(2) Gradnju hotela iz stavka 2. ovog članka moguće je izvesti isključivo uz ishodovanje posebnih uvjeta i prethodno odobrenje nadležne konzervatorske službe.

2.3.1. Ugostiteljsko-turističke građevine unutar površina drugih namjena

Članak 47.

(1) Građevine i prostori ugostiteljsko-turističke namjene mogu se graditi:

.unutar površina određenih za mješovitu namjenu (M1₁, M1₂ i M2₁), unutar površina za stambenu namjenu (S, S1 i S2) - prenoćišta i pansioni,

.unutar površine mješovite namjene (M2₂) hoteli, prenoćišta i pansioni,

.unutar površina sportsko-rekreacijske namjene - sportski centar »Budim« (R1) - građevine za pružanje ugostiteljskih usluga (uz mogućnost pružanja zabavnih usluga tipa disco i sl) i mogućnost prodaje sportskih rekvizita,

. Briše se točka 4,

.unutar površina sportsko-rekreacijske namjene (R2) - manje građevine za pružanje ugostiteljskih usluga

(2) Propisuju se slijedeći uvjeti smještaja i načina gradnje prenoćišta i pansiona u sklopu površina mješovite namjene (M11) i stambene namjene (S) u zaštićenoj urbanističkoj cjelini (zona A):

.površina građevne čestice = postojeća katastarska čestica,

.način gradnje: postojeća građevina (eventualni nužni manji zahvati pri sanaciji građevine odredit će se na osnovi posebnih uvjeta od strane nadležne konzervatorske službe,

.najveći dozvoljeni kapacitet je 30 kreveta,

.Max kig=1,0

.broj nadzemnih etaža (E) i visina građevine (V) - zatečeno stanje.

(3) Propisuju se slijedeći uvjeti smještaja i načina gradnje prenoćišta i pansiona u sklopu površina mješovite namjene (M1₂ i M2₁) i stambene namjene (S1) u zaštićenoj urbanističkoj cjelini (zona B):

.površina građevne čestice = postojeća katastarska čestica,

.način gradnje: rekonstrukcija (dogradnja i nadogradnja) građevine odredit će se na osnovi posebnih uvjeta od strane nadležne konzervatorske službe,

.najveći dozvoljeni kapacitet je 30 kreveta,

.Max kig=1,0

* broj etaža (E) i visina građevine (V) odredit će se na osnovi posebnih uvjeta od strane nadležne konzervatorske službe.

(4) Propisuju se slijedeći uvjeti smještaja i načina gradnje hotela, prenočišta i pansiona u sklopu površine mješovite namjene (M2₂) izvan zaštićene urbanističke cjeline:

.površina građevne čestice ne može biti manja od 800 m²,

.površina građevne čestice ne može biti veća od 1.600 m²,

.način gradnje: slobodnostojeći,

.E_{max}= tri (3) nadzemne etaže i potkrovlje ako je krovište koso, odnosno četiri (4) nadzemne etaže i krov (ako je krovište koso) i četiri (4) nadzemne etaže ako je krovište ravno, uz mogućnost izgradnje podzemne etaže

.V_{max}= 14,0 m,

.max kig = 0,4

.max kis = 2,0

.građevna čestica mora imati osiguran neposredan pristup na kolnik min. širine od 5,5 m,

.broj parkirališnih mjesta (PM min):

-za pansion, prenočište i hotel sa 3* - 0,5 PM/1 smještajnu jedinicu,

-za hotel sa 4* - 0,7 PM/1 smještajnu jedinicu,

-za hotel sa 5* - 1 PM/1 smještajnu jedinicu,

-50% parkirališnih mjesta po mogućnosti osigurati unutar ili u sklopu građevine; 30% potrebnih parkirališnih mjesta može se osigurati i izvan građevne parcele na javnim parkiralištima ali na udaljenosti ne većoj od 200 m.

(5) Propisuju se slijedeći uvjeti smještaja i načina gradnje prenočišta i pansiona u sklopu površina stambene namjene (S2) izvan zaštićene urbanističke cjeline:

.površina građevne čestice ne može biti manja od 600 m²,

.površina građevne čestice ne može biti veća od 1.200 m²,

.način gradnje: slobodnostojeći ili dvojni,

.E_{max}= dvije (2) nadzemne etaže i potkrovlje ako je krovnište koso, odnosno tri (3) nadzemne etaže i krov (ako je krovnište koso) i tri (3) nadzemne etaže ako je krovnište ravno, uz mogućnost izgradnje podzemne etaže

.V_{max}= 11,0 m,

.max k_{ig} = 0,4

.max k_{is} = 1,6

.građevna čestica mora imati osiguran neposredan pristup na kolnik min. širine od 5,5 m,

.broj parkirališnih mjesta (PM min): 0,5 PM/1 smještajnu jedinicu,

-50% parkirališnih mjesta po mogućnosti osigurati unutar ili u sklopu građevine; 30% potrebnih parkirališnih mjesta može se osigurati i izvan građevne parcele na javnim parkiralištima ali na udaljenosti ne većoj od 200 m.

(6) Propisuju se slijedeći uvjeti smještaja i načina gradnje građevine za pružanje ugostiteljskih usluga unutar površina sportsko- rekreacijske namjene (R2):

.ugostiteljska građevina mora biti smještena tako da joj se obavezni građevni pravac nalazi na udaljenosti ne manjoj od 3,0 m od šetnice i ne manjoj od 5,0 m od regulacijskog pravca kolne ili kolno-pješačke prometnice,

.izuzetno od prethodne alineje ovoga stavka, ukoliko se uz kolnu ili kolno-pješačku prometnicu nalazi zatečeno visoko zelenilo, ugostiteljska građevina može biti smještena i na drugačijoj udaljenosti od prometnice, ali na propisanoj udaljenosti od šetnice,

.način gradnje: slobodnostojeći,

.E_{max}=prizemlje,

.V_{max}=3,5 m

.max GBP= 40 m² ugostiteljske građevine, sa mogućnošću uređenja otvorenih terasa,

- .najmanje 20% površine mora biti hortikulturno uređeno zelenilo,
- .zabranjuje se uklanjanje zatečenog visokog zelenila u svrhu smještaja građevina,
- . $PM_{min}=5$
- .potreban broj PM-a moguće je osigurati i na najbližem javnom parkiralištu.

(7) Za građevinu iz stavka 6. ovog članka, kada se nalaze u zaštićenoj urbanističkoj cjelini (u zoni B), posebne uvjete odredit će nadležna konzervatorska služba.

3. UVJETI SMJEŠTAJA I NAČIN GRADNJE GRAĐEVINA JAVNIH I DRUŠTVENIH DJELATNOSTI (D)

Članak 48.

(1) Pod građevinama javnih i društvenih djelatnosti smatraju se:

- .građevine upravne namjene (gradska uprava, mjesni odbor, sudstvo, policijska postaja, udruge, i sl.) (D1),
- .građevine zdravstvene namjene (ambulanta, dom zdravlja, ljekarna, depo lijekova) (D3),
- .građevine predškolske namjene (dječji vrtić i jaslice) (D4),
- .građevine školske namjene (osnovna i srednja škola) (D5),
- .građevine kulturne namjene (dom kulture, knjižnica, čitaonica, muzej, galerija, kazalište, kino-dvorana i sl.) (D6),
- .građevine vjerske namjene (D7).

(3) Smještaj javnih i društvenih djelatnosti omogućuje se i unutar građevina drugih namjena.

3.1. Građevine upravnih djelatnosti (D1)

Članak 49.

- (1) Građevinom javnih i upravnih djelatnosti (D1) smatraju se postojeće građevine u kojoj su smješteni sljedeći sadržaji: gradska uprava, mjesni odbor, sudstvo, policijska postaja, udruge, i sl.
- (2) Za postojeće građevine određuju se sljedeći uvjeti:

.zadržavaju se postojeće građevina na pripadajućoj građevnoj čestici, uz mogućnost sanacije, ali bez mogućnosti dogradnje ili nadogradnje.

3.2. Građevine socijalne namjene - dom umirovljenika (D2)

Članak 50.

(1) Građevina **socijalne namjene - dom umirovljenika (D2)** može biti smještena unutar površine za mješovitu namjenu-pretežno poslovnu (M2₂),

(2) Propisuju se slijedeći uvjeti smještaja i načina gradnje građevina **doma umirovljenika (D2)**:

.površina građevne čestice ne može biti manja od 1500 m²,

.dom umirovljenika se u pravilu može graditi za najmanje 30 korisnika, najviše 60,

.ukupna površina zemljišta za gradnju doma iznosi najmanje 50 m² po korisniku,

.ukupno izgrađena korisna površina zatvorenog prostora doma može iznositi od 38-42 m² po korisniku doma,

.u sklopu građevine doma umirovljenika mogu se odvijati i zdravstvene djelatnosti (ambulanta, ljekarna),

.način gradnje: slobodnostojeći,

.E_{max}= dvije (2) nadzemne etaže i potkrovlje ako je krovište koso, odnosno dvije (2) nadzemne etaže ako je krovište ravno, uz mogućnost izgradnje podzemne etaže,

.V_{max}=9,5 m

.max k_{ig}=0,5

.max k_{is}=2,0

.najmanja udaljenost osnovne građevine od susjednih građevnih čestica mora biti 4,0 m,

.najmanje 40% od ukupne površine građevne čestice mora biti hortikulturno uređeno,

.građevna čestica mora imati osiguran neposredan pristup na javnu

prometnu površinu najmanje širine kolnika 5,5 m za dvosmjerni promet,

.PMmin=1,5/zaposleniku,

.potreban broj PM-a za posjetioce moguće je osigurati i na najbližem javnom parkiralištu.

3.3. Građevine zdravstvene namjene (D3)

Članak 51.

(1) Građevinama zdravstvene namjene smatraju se: postojeća ambulanta primarne zdravstvene zaštite, ljekarna, depo lijekova (D3).

(2) Prostor za zdravstvenu namjenu u istoj su građevini u kojoj je i market.

(3) Za postojeću građevine određuju se sljedeći uvjeti:

.zadržava se postojeća građevina na pripadajućoj građevnoj čestici, uz mogućnost sanacije, ali bez mogućnosti dogradnje ili nadogradnje.

3.4. Građevine predškolske namjene (D4)

Članak 52.

(1) Nova građevina za predškolsku djelatnost (dječji vrtić i jaslice) može se graditi unutar površina društvene namjene (D4) na zasebnoj građevnoj čestici koja je određena ovim Planom.

(2) Propisuju se sljedeći uvjeti smještaja i načina gradnje građevina predškolske namjene (dječji vrtić i jaslice) unutar površine društvene namjene (D4):

.način gradnje: slobodnostojeći,

.površina građevne čestice određena je ovim Planom,

.Emax= dvije (2) nadzemne etaže i potkrovlje ako je krovište koso, odnosno dvije (2) nadzemne etaže ako je krovište ravno, uz mogućnost izgradnje podzemne etaže,

.Vmax=9,5 m

.max kig=0,5

.max kis=2,0

.najmanja udaljenost osnovne građevine od susjednih građevnih čestica mora biti 4,0 m,

.najmanje 30% od ukupne površine građevne čestice mora biti hortikulturno uređeno,

.građevna čestica mora imati osiguran neposredan pristup na javnu prometnu površinu najmanje širine kolnika 5,5 m za dvosmjerni promet,

.PM_{min}=1/zaposleniku.

(3) Predškolska djelatnost (dječji vrtić i jaslice) može se odvijati i u stambenim i stambeno-poslovnim građevinama, uz zadovoljenje svih posebnih propisa.

(4) Za novu građevinu posebne uvjete odredit će nadležna konzervatorska služba.

3.5. Građevine školske namjene (D5)

Članak 53.

(1) Ovim Planom određene su postojeće građevine za školsku djelatnost: osnovna škola (D5₁), srednja pomorska škola (D5₂) i učenički dom (D5₃),

(2) Postojeće građevina zadovoljavaju potrebe za duži vremenski period i nije predviđena dogradnja ili nadogradnja.

3.6. Građevine kulturne namjene (D6₁)

Članak 54.

(1) Djelatnosti iz područja kulture odvijat će se u domu kulture koji je izgrađen kao zasebna građevina na pripadajućoj građevnoj čestici (D6₁) koja je određena ovim Planom.

(2) Planom je omogućena rekonstrukcija (dogradnja) za dodatne sadržaje u domeni kulture koji nedostaju u naselju,

(3) Propisuju se slijedeći uvjeti rekonstrukcije (dogradnje) doma kulture unutar površine društvene namjene (D6₁):

.način gradnje: slobodnostojeći,

.površina građevne čestice određena je ovim Planom

.Emax= postojeća katnost

.Vmax=postojeća visina

.max kig=0,5

.max kis=0,5

.najmanja udaljenost osnovne građevine od susjednih građevnih čestica mora biti 4,0 m

.najmanje 30% od ukupne površine građevne čestice mora biti hortikulturno uređeno

.građevna čestica mora imati osiguran neposredan pristup na javnu prometnu površinu najmanje širine kolnika 5,5 m za dvosmjerni promet.

.PMmin= 5 PM na svakih započelih 100 m² građevinske bruto površine.

(4) Za rekonstrukciju građevine posebne uvjete će odrediti nadležna konzervatorska služba.

3.7. Građevine vjerske namjene (D7)

Članak 55.

(1) Vjerske djelatnosti odvijaju u vjerskim građevinama, koje su izgrađene kao zasebne građevine na pripadajućim građevnim česticama (D7).

(2) Postojeće građevine zadovoljavaju potrebe stanovnika naselja i nije predviđena nova gradnja niti dogradnja ili nadogradnja istih.

3.8. Sportsko-rekreacijske građevine (R)

Članak 56.

Sportsko-rekreacijskim građevinama i prostorima smatraju se:

.građevine i prostori unutar površina sportsko-rekreacijske namjene (R1):

-sve vrste i kategorije sportskih građevina, prateće ugostiteljske i trgovačke građevine (trgovine sportskim artiklima),

-trim staze, mini golf, stolni tenis, boćališta, viseće kuglane, travnata igrališta, odbojka na pijesku i sl.,

. Briše se točka 2.

.građevine i prostori unutar površina sportsko-rekreacijske namjene na moru (R3):

-uređeno kupalište, sanitarije, svlačionice, kiosk za rekvizite i ugostiteljsku ponudu,

.površine i građevine za rekreaciju (sa manjom ugostiteljskom građevinom) unutar površina rekreacijske namjene (R2),

.površine i građevine za rekreaciju (sa manjim ugostiteljskom građevinom) i unutar površina mješovite namjene (M2₂) i unutar površina stambene namjene (Sv, S1 i S2).

Članak 57.

(1) Propisuju se slijedeći uvjeti smještaja i načina gradnje građevina u sklopu površina sportsko-rekreacijske namjene - **sportski centar**

»**Budim**« (R1):

.površina namijenjena sportskom centru može se formirati u jednu građevnu česticu ili najviše dvije, od kojih je jedna postojeća sa nogometnim igralištem,

.gradnju sportske građevine i prateće ugostiteljske i trgovačke građevine treba projektirati kao cjelinu koja se može realizirati etapno,

.način gradnje: slobodnostojeći,

.E_{max}=jedna(1) nadzemna etaža za sportske građevine, uz mogućnost izgradnje podzemnih etaža,

.E_{max}=dvije (2) nadzemne etaže (ako je krovnište koso ili ravno) za prateće ugostiteljske i trgovačke građevine (trgovine sportskim artiklima), uz mogućnost izgradnje podzemnih etaža,

.V_{max}= visina sportske građevine odredit će se prema veličini i namjeni sportske građevine,

.V_{max}=7,5 m za prateće ugostiteljske i trgovačke građevine (trgovine sportskim artiklima),

.max k_{ig}=0,4 (ako se gradi na cjelovitoj površini) ili 0,8 (ako se gradi na izdvojenoj građevnoj čestici),

.max k_{is}=1,6 (ako se gradi na cjelovitoj površini) ili 3,2 (ako se gradi na izdvojenoj građevnoj čestici),

.P_{Mmin}=3/do 50 m² GBP-a za prostor ili građevinu ugostiteljske namjene,

.PM_{min}=7/od 50 - 100 m² GBP-a za prostor ili građevinu ugostiteljske namjene,

.PM_{min}=1/svakih daljnjih 30 m² GBP-a za prostor ili građevinu ugostiteljske namjene,

.PM_{min}=0,2/posjetitelju za sportske građevine sa gledalištem,

.PM_{min}=0,5/korisniku za sportske građevine,

.potrebni broj PM-a moguće je osigurati kako unutar građevne čestice, tako i na najbližem javnom parkiralištu.

(2) Briše se.

(3) Propisuju se slijedeći uvjeti uređenja plaže na površini sportsko-rekreacijske namjene na moru - za **gradsko kupalište (R3)**:

.građevine javnih sanitarija i svlačionica za potrebe kupališta moguće je smjestiti samo na površinama koje su određene za plažu i to kao montažne građevine, dok se skladišta plažnih rekvizita mogu smjestiti i u drugim građevinama,

.potrebni broj PM-a od 1/25 m² površine plaže osigurava se unutar javnih parkirališta i na javnim prometnim površinama uz ulice najbliže kupalištu.

(4) Propisuju se slijedeći uvjeti smještaja i načina gradnje građevina u sklopu površina sportsko-rekreacijske namjene - **rekreacija (R2)**:

.na površinama za rekreaciju mogu se urediti i izgraditi samo otvoreni rekreativni i sportski sadržaji i igrališta,

.uz otvorene sportsko-rekreacijske sadržaje omogućuje se smještaj manje ugostiteljske građevine,

(5) Uvjeti smještaja i načina gradnje ugostiteljsko-turističke građevine u sklopu površina sportsko-rekreacijske namjene (R2) dati su u članku 47. stavak 6.

(6) Za gradnju i uređenje građevina iz stavka 4. ovog članka, kada se nalaze u zaštićenoj urbanističkoj cjelini (u zoni B), posebne uvjete odredit će nadležna konzervatorska služba.

4. UVJETI I NAČIN GRADNJE STAMBENIH GRAĐEVINA

Članak 58.

(1) Stambenim građevinama smatraju se:

.stambene građevine obiteljskog tipa gradnje (S),

.višestambene građevine (Sv),

.građevine mješovite namjene (M1-pretežito stambene namjene, M2- pretežito poslovne namjene).

(2) **Stambene građevine obiteljskog tipa gradnje (S)** su stambene građevine s najviše 4 stana i s najvećom ukupnom GBP od 400 m².

(3) **Višestambene građevine** su stambene građevine s više od 4 stambene jedinice koje je moguće graditi samo izvan prostora zaštićene urbanističke cjeline (zone A), s time da građevna čestica ima neposredan pristup s javno prometne površine.

(4) **Građevinama mješovite namjene** smatraju se građevine koje uz stambene jedinice imaju smještene poslovne djelatnosti.

(5) Na jednoj građevnoj čestici mogu se osim jedne građevine stambene ili stambeno-poslovne namjene obiteljskog tipa gradnje, graditi pomoćne i manje građevine gospodarske namjene.

4.1. Stambene građevine obiteljskog tipa (S, S1, S2)

4.1.1. Stambene građevine unutar zaštićene urbanističke cjeline - u zoni A (S)

Članak 59.

U zaštićenoj urbanističkoj cjelini (zona A) dozvoljena je sanacija i rekonstrukcija postojećih građevina i gradnja zamjenskih građevina unutar zatečenih gabarita, sukladno posebnim uvjetima nadležne konzervatorske službe.

4.1.2. Stambene građevine unutar zaštićene urbanističke cjeline – zoni B (S1)

Članak 60.

(1) Za novu gradnju propisuju se slijedeći uvjeti smještaja i načina gradnje obiteljskih građevina:

.način gradnje: slobodnostojeći, dvojni ili u nizu

.površina građevne čestice ne može biti manja od:

-300 m² za slobodnostojeće građevine,

-250 m² za dvojne građevine i

-200 m² za građevine u nizu

.Emax= tri (3) nadzemne etaže, uz mogućnost izgradnje podzemnih etaža

.Vmax=11,5 m

.max kig = 0,4 za slobodnostojeći i dvojni način gradnje i 0,5 za gradnju u nizu

.max kis = 1,2 za slobodnostojeći i dvojni način gradnje i 1,5 za gradnju u nizu

(2) Izuzetno od stavka 1. ovog članka, u izgrađenim dijelovima naselja sa izgradnjom na regulacijskom pravcu najveći dopušteni koeficijent izgrađenosti može biti i **0,6**. Ukoliko se radi o interpolaciji na građevnim česticama sa izgradnjom na regulacijskom pravcu, najveći dopušteni koeficijent izgrađenosti može biti i **0,8**.

.potrebni broj PM-a od 1/1 SJ ukoliko za to nema uvjeta, može se osigurati i izvan građevne čestice na javnom parkiralištu ili na javnoj prometnoj površini koja je najbliža građevnoj čestici.

(3) Za rekonstrukciju i interpolaciju (jedna do dvije zamjenske ili nove građevine ako se grade kao dvojne ili u nizu) ne propisuju se posebni uvjeti za veličinu građevne čestice, kao ni za smještaj i način gradnje obiteljskih građevina u odnosu na veličinu građevne čestice, broj etaža i visinu građevine. Uvjeti i način građenja odredit će se za svaku građevinu zasebno, a ovisno o zatečenom stanju i uz obvezne posebne uvjete nadležne konzervatorske službe.

4.1.3. Stambene građevine izvan zaštićene urbanističke cjeline (S2)

Članak 61.

(1) Izvan zaštićene urbanističke cjeline za novu gradnju propisuju se slijedeći uvjeti smještaja i načina gradnje obiteljskih građevina:

.način gradnje: slobodnostojeći, dvojni ili u nizu

.površina građevne čestice ne može biti manja od:

-300 m² za slobodnostojeće građevine,

-250 m² za dvojne građevine i

-200 m² za građevine u nizu

.površina građevne čestice ne može biti veća od 1.000 m²

.min. širina građevne čestice mjerena na mjestu građevinskog pravca građevine: 12,0 m za slobodnostojeće i dvojne, 9,0 m za građevine u nizu

.min. 25% površine građevne čestice mora biti ozelenjeno

.Emax= tri (3) nadzemne etaže, uz mogućnost izgradnje podzemnih etaža

.Vmax=11,5 m

.max kig = 0,4 za slobodnostojeći i dvojni način gradnje i 0,5 za gradnju u nizu

.max kis = 1,2 za slobodnostojeći i dvojni način gradnje i 1,5 za gradnju u nizu

(2) Izuzetno od stavka (1) ovog članka, u izgrađenim dijelovima naselja sa izgradnjom na regulacijskom pravcu najveći dopušteni koeficijent izgrađenosti može biti i **0,6**. Ukoliko se radi o interpolaciji na građevnim česticama sa izgradnjom na regulacijskom pravcu, najveći dopušteni koeficijent izgrađenosti može biti i **0,8**.

.PMmin=1,5/1 SJ

Članak 62.

(1) Unutar građevine stambene namjene mogu se planirati poslovni sadržaji, uz uvjet da ukupna površina poslovnog prostora ne prelazi ukupnu površinu stambenog prostora.

(2) Poslovnim sadržajima iz stavka (1) ovog članka smatraju se tihe i slične djelatnosti bez opasnosti od požara i eksplozije: krojačke,

frizerske, postolarske, fotografske radionice, prodavaonice mješovite robe, caffè-i, buffet-i, ugostiteljske građevine, pečenjarnice i slično.

4.1.4. Pomoćne i manje građevine gospodarske namjene

Članak 63.

(1) Pomoćne i manje građevine gospodarske namjene mogu se graditi uz građevine stambene ili stambeno- poslovne namjene obiteljskog tipa gradnje, i to najviše kao građevine s jednom nadzemnom etažom, s mogućnošću izgradnje jedne podzemne etaže ili s dvije nadzemne etaže ako nagib terena omogućava da kota poda druge etaže bude izvedena u nivou kote višeg, konačno zaravnatog terena.

(2) Pomoćne i manje građevine gospodarske namjene grade se uz uvjet da:

.najveća dopuštena visina iznosi 6,0 m,

.tlocrtna površina nije veća od 60 % tlocrtna površine građevine osnovne namjene.

(3) Najmanja udaljenost građevina iz stavka (1) ovog članka od susjednih građevnih čestica mora biti:

.ako se grade kao slobodnostojeće građevine moraju od granice građevne čestice biti udaljene najmanje 1,0 m (izuzev u zaštićenoj urbanističkoj cjelini, gdje se

moгу graditi u skladu s posebnim uvjetima nadležne službe zaštite)

.ako se grade kao poluotvorene građevine, moraju od susjedne građevine biti odijeljene vatrobranim zidom, uz uvjet da se odvodnja oborinske vode sa krovišta mora riješiti unutar pripadajuće građevne čestice,

.ako se grade u nizu, moraju biti s dvije strane prislonjene na susjedne građevine i odijeljene vatrobranim zidom, uz uvjet da se odvodnja oborinske vode sa krovišta mora riješiti unutar pripadajuće građevne čestice.

(4) Udaljenost pomoćne i manje građevine gospodarske namjene od regulacijskog pravca iznosi najmanje 6,0 m. Iznimno, udaljenost od regulacijskog pravca može biti i manja ukoliko se dobije suglasnost tijela nadležnog za upravljanje cestama.

(5) Ako građevine iz stavka (1) ovog članka imaju otvore prema susjednoj građevnoj čestici, moraju biti udaljene od te čestice najmanje 3,0 m.

(6) Kod rekonstrukcije postojećih pomoćnih ili manjih građevina gospodarske namjene koje su izgrađene uz građevinu osnovne namjene, najmanje udaljenosti od građevnih čestica mogu biti i manje za sve načine izgradnje, odnosno uvažava se zatečeno stanje.

4.2. Višestambene građevine (Sv i Sv1)

4.2.1. Višestambene građevine (Sv) unutar zaštićene urbanističke cjeline - u zoni A

Članak 64.

U zaštićenoj urbanističkoj cjelini (zona A) dozvoljena je sanacija i rekonstrukcija postojećih građevina i gradnja zamjenskih građevina unutar zatečenih gabarita, sukladno posebnim uvjetima nadležne konzervatorske službe..

4.2.2. Višestambene građevine (Sv1) izvan zaštićene urbanističke cjeline - izvan zone A

Članak 65.

(1) Ovim Planom je određeno da se nove višestambene građevine mogu graditi na površinama stambenih i mješovitih namjena (oznake Sv1 i M2₂), izvan zaštićene urbanističke cjeline - zone A.

(2) Propisuju se slijedeći uvjeti smještaja i načina gradnje višestambenih građevina:

.način gradnje: slobodnostojeći i dvojni

.površina građevne čestice ne može biti manja od 600 m²

.površina građevne čestice ne može biti veća od 2.500 m²

.min širina građevne čestice: 25 m

.E_{max}= četiri (4) nadzemne etaže, uz mogućnost izgradnje podzemnih etaža

.V_{max}=14,5 m

.max dužina pročelja građevine: 30 m ako se grade kao slobodnostojeće, odnosno 15 m ako se grade kao dvojne građevine

.udaljenost od susjedne čestice iznosi najmanje 4,0 m, uz uvjet da udaljenost od susjednig građevina osnovne namjene ne iznosi manje od pola visine (h/2) građevine

.u izgrađenim dijelovima naselja, građevinski pravac utvrđuje prema postojećim građevinama

.max k_{ig}=0,5 za građevne čestice površine do 1.000 m²

.max k_{ig}=0,4 za građevne čestice površine od 1.000 do 2.000 m²

.max k_{ig}=0,3 za građevne čestice površine veće od 2.000 m²

.max k_{is}=2,0 za građevne čestice površine do 1.000 m²

.max k_{is}=1,6 za građevne čestice površine od 1.000 do 2.000 m²

.max k_{is}=1,2 za građevne čestice površine veće od 2.000 m²

.Udaljenost višestambene građevine od granice građevne čestice iznosi najmanje 4,0 m, uz uvjet da udaljenost do susjednih građevina osnovne namjene ne iznosi manje od pola visine (h/2) više građevine.

.najmanje 25% građevne čestice mora se urediti visokim i niskim zelenilom

.PM_{min}=1,5/1 SJ

(3) Rekonstrukcija postojećih višestambenih građevina može se izvoditi samo kao prenamjena dijela stambenog prostora u poslovni ili kao sanacija (krovište, terase, balkoni, lođe), odnosno mogu se izvoditi zahvati kojima se ne povećavaju vanjski gabariti građevine.

(4) U višestambenim građevinama mogu se planirati poslovni sadržaji u nižim etažama uz uvjet da ukupna površina poslovnog prostora ne iznosi više od 30% od ukupne bruto građevinske površine građevine (u ukupnu površinu se ne uračunava površina garaža i drvarnica).

(5) Poslovnim sadržajima iz stavka 4. ovog članka smatraju se tihe i slične djelatnosti bez opasnosti od požara i eksplozije: krojačke, frizerske, postolarske, fotografske radionice, prodavaonice mješovite robe, caffe-i, buffet-i, ugostiteljske građevine, pečenjarnice i sl.

4.3. Građevine mješovite namjene (M1 i M2)

Članak 66.

(1) Građevinama mješovite namjene (M1 i M2) smatraju se građevine u kojima su, uz stambene jedinice, smještene i poslovne djelatnosti:

.građevina mješovite namjene (M1) je građevina pretežno stambene namjene (najmanje 51% GBP stambenog prostora)

.građevina mješovite namjene (M2) je građevina pretežno poslovne namjene (najmanje 51% GBP poslovnog prostora)

(2) Građevine mješovite namjene (M1 i M2) mogu se graditi na zasebnim građevnim česticama kao višestambene građevine s poslovnim djelatnostima unutar površina koje su namijenjene za stambeno-poslovnu izgradnju (M22) i unutar površina koje su namijenjene za višestambenu izgradnju (Sv1).

(3) Za novu gradnju iz stavka 2. ovog članka propisuju se uvjeti smještaja i načina gradnje kao za višestambene građevine iz članka 65, stavak 2.

(4) Građevine mješovite namjene (M1 i M2) mogu se graditi na zasebnim građevnim česticama kao građevine obiteljskog tipa stanovanja s poslovnim djelatnostima unutar površina koje su namijenjene za obiteljsku stambenu izgradnju (S1 i S2).

(5) Za novu gradnju građevina iz stavka 4. ovog članka propisuju se uvjeti smještaja i načina gradnje kao za stambene građevine obiteljskog tipa gradnje iz članka 61., stavak 1 i 2.

(6) Osim osnovne građevine mješovite namjene višestambenog tipa gradnje, na istoj građevnoj čestici mogu se graditi i pomoćne građevine-garaže.

(7) Osim osnovne građevine mješovite namjene obiteljskog tipa gradnje, na istoj građevnoj čestici mogu se graditi pomoćne građevine i manje građevine gospodarske namjene (uslužne, servisne, trgovačke).

4.2.1. Građevine mješovite namjene (M1₁) unutar zaštićene urbanističke cjeline - zone A

Članak 67.

U zaštićenoj urbanističkoj cjelini (zona A) dozvoljena je sanacija i rekonstrukcija postojećih građevina i gradnja zamjenskih građevina unutar zatečenih gabarita,

sukladno posebnim uvjetima nadležne konzervatorske službe..

4.2.1. Građevine mješovite namjene (M1₂ i M2₁) unutar zaštićene urbanističke cjeline - zone B

Članak 68.

- (1) Za novu gradnju građevina mješovite namjene propisuju se uvjeti smještaja i načina gradnje kao za stambene građevine obiteljskog tipa iz članka 61., stavak 1. i 2. i kao za višestambene građevine iz članka 65., stavak 2.
- (2) Za rekonstrukciju postojećih građevina mješovite namjene ne propisuju se posebni uvjeti u odnosu na veličinu građevne čestice, broj etaža i visinu građevine. Uvjeti i način građenja odredit će se ovisno o zatečenom stanju i uz posebne uvjete nadležne konzervatorske službe.

4.2.2. Građevine mješovite namjene (M2₂) izvan zaštićene urbanističke cjeline

Članak 69.

Za novu gradnju građevina mješovite namjene (M22) propisuju se uvjeti smještaja i načina gradnje kao za višestambene građevine iz članka 65., stavak 2.

5. UVJETI UREĐENJA, ODNOSNO GRADNJE, REKONSTRUKCIJE I OPREMANJA PROMETNE, TELEKOMUNIKACIJSKE I KOMUNALNE MREŽE S PRIPADAJUĆIM OBJEKTIMA I POVRŠINAMA

Članak 70.

- (1) Komunalnu infrastrukturnu mrežu naselja Bakar čini mreža: elektroopskrbe, plinoopskrbe, vodoopskrbe i odvodnje otpadnih voda, te mjesno groblje.
- (2) Prikazani smještaj, te tehnički opis (kapaciteti, nazivne snage i sl.) građevina i uređaja plinoopskrbne i vodoopskrbne mreže, te mreže odvodnje otpadnih voda u grafičkom dijelu Plana, usmjeravajućeg su značenja i dozvoljene su odgovarajuće prostorne i tehničke prilagodbe koje bitno ne odstupaju od koncepcije rješenja (prolaz opskrbnih cjevovoda i kolektora drugim uličnim koridorom od onog unutar kojeg je prikazan i sl.).
- (3) Smještaj površinskih infrastrukturnih građevina (trafostanica, crpnih i regulacijskih stanica i sl.) utvrdit će se sukladno tehničkim i sigurnosnim zahtjevima za pojedinu građevinu.

(4) Linijske građevine komunalne infrastrukture u pravilu je potrebno voditi uličnim koridorima.

5.1. Uvjeti gradnje prometne mreže

Članak 71.

- (1) Prometnu mrežu naselja čine: kopnena, pomorska i zračna mreža, te mreža javnih telekomunikacija.
- (2) Kopnenu prometnu mrežu čine ulični koridori, javna parkirališta/garaže, autobusni stajališta, benzinska postaja, te ostale javne prometne površine.
- (3) Građevnu česticu prometne površine čine: nasipi, usjeci, zasjeci, potporni zidovi, obložni zidovi, rigoli, bankine, pješačke površine i kolnik, kao i eventualne biciklističke staze.
- (4) Građevna čestica druge namjene priključuje se na javni put tako da zadovoljava uvjete preglednosti u skladu s odgovarajućim važećim propisima.
- (5) Nivelete prometnica treba postaviti tako da se zadovolje tehnički uvjeti, uskladiti ih s budućim građevinama u visinskom smislu, kao i građevinama koje su izgrađene na području obuhvata Plana. Minimalni poprečni nagibi prometnica moraju biti 2,5% u pravcu do najviše 5,0% u krivini.
- (6) Pomorsku prometnu mrežu čine morske luke smještene unutar lučkih područja.
- (7) Zračnu mrežu čini javno uzletište za helikoptere (heliiodrom) na području sportsko-rekreacijskog centra.
- (8) Mrežu javnih telekomunikacija čine objekti, uređaji, kabeli i dr. nepokretne ili pokretne javne telekomunikacijske mreže koji se upotrebljavaju za javnu telekomunikaciju.

5.1.1. Ulični koridori

Članak 72.

- (1) Uličnu mrežu naselja čine ulični koridori koji se ovisno o karakterističnom poprečnom profilu sastoje od: kolnika s prometnim trakama, autobusnih stajališta, parkirališta, te pješačkih i zelenih površina.
- (2) Obzirom na značaj, ulični koridori su podijeljeni kako je

prikazano u grafičkom dijelu Plana na sljedeći način:

.koridori glavnih mjesnih ulica

.koridori sabirnih ulica

.koridori stambenih ulica

.koridori kolno-pješačkih ulica

.koridori pješačkih ulica

.obalna šetnica

(3) Najmanje širine uličnih koridora u nedovršenim dijelovima naselja određene su poprečnim karakterističnim profilima koji su prikazani u grafičkom dijelu Plana na kartografskom prikazu 2.1. »Prometna mreža«. Konačnu širinu koridora novih prometnica, naročito u slučajevima nepovoljnih lokacijskih uvjeta kao što je strm teren, utvrdit će se kroz projektnu dokumentaciju, uzimajući u obzir potreban dodatni prostor za pokos, bankine, potporne zidove itd

(4) Širine uličnih koridora u dovršenim i pretežito dovršenim dijelovima naselja određene su regulacijskim pravcima građevnih čestica na kojima su smještene postojeće građevine. Prilikom rekonstrukcije uličnih koridora ili izgradnje elektroenergetske i komunalne infrastrukture unutar njih, potrebno ih je prema mogućnostima proširiti na širine utvrđene poprečnim karakterističnim profilima iz prethodnog stavka, odnosno obvezatno na širine vatrogasnih prolaza utvrđenih posebnim propisom.

(5) Karakteristični poprečni profili uličnih koridora prikazuju prevladavajuće profile uličnih koridora koji u pojedinim svojim dijelovima mogu biti i drugačije koncipirani. Tako umjesto prikazanog zelenog pojasa, mogu biti smještena parkirališna mjesta, prometne trake desnih skretača ili autobusno stajalište.

(6) Trase planiranih uličnih koridora moguće je projektnom dokumentacijom utvrditi s manjim odmakom (najviše za 50% širine koridora) od onih utvrđenih ovim Planom, te većeg poprečnog profila od najmanje propisanog.

(7) U postupku ishoda lokacijskih dozvola, odnosno rješenja o uvjetima gradnje za građevne čestice u dovršenim i pretežito dovršenim dijelovima naselja koje se dijelom nalaze unutar planiranog uličnog koridora utvrđenog ovim Planom, a imaju osiguran neposredni kolni pristup na javnu prometnu površinu, utvrđuje se dio čestice potreban za formiranje planiranog uličnog koridora temeljem rješenja iz Plana.

Članak 73.

- (1) **Javne prometne površine** izuzev onih u zaštićenoj urbanističkoj cjelini na koje postoji neposredan pristup s građevnih čestica ili su uvjet za formiranje građevne čestice, moraju se projektirati, graditi, uređivati i rekonstruirati na način da se njima omogućuje: vođenje elektroenergetske i komunalne infrastrukture, prolaz vatrogasnim vozilima, te moraju biti vezane na uličnu mrežu.
- (2) Javne prometne površine u nedovršenim dijelovima naselja, ukoliko imaju slijepi završetak, moraju na svom kraju imati okretište koje će svojim tehničkim karakteristikama zadovoljavati uvjetima prometovanja interventnim vozilima, te vozilima za odvoz komunalnog otpada.

Članak 74.

Na raskrižjima ulica potrebno je osigurati dovoljno mjesta kako bi se moglo izvesti kvalitetno **tehničko rješenje raskrižja** s eventualnim prometnim trakama za skretanje i unutarnjim radijusima. Pod kvalitetnim tehničkim rješenjem podrazumijeva se rješenje raskrižja na način da ono najbolje funkcionira, bilo izvedbom u nivou, u dva nivoa ili kao kružni tok.

Članak 75.

Stajališta javnog gradskog prijevoza - **autobusna stajališta**, smještavaju se unutar uličnih koridora u skladu s posebnim propisom.

Članak 76.

Planom je utvrđeno da se **benzinska postaja** može izgraditi unutar luke za nautički turizam (marine). Unutar navedene površine propisuju se slijedeći uvjeti smještaja i načina gradnje benzinske postaje:

.način gradnje: SS

.E_{max}=Pr

.V_{max}=4,0 m

.Max GBP=500 m²

.građevna čestica mora imati osiguran neposredan pristup na javnu prometnu površinu najmanje širine kolnika od 5,5 m

5.1.2. Javna parkirališta i garaže

Članak 77.

Odredbom članka 7. II. Izmjena i dopuna Urbanističkog plana uređenja UPU 1 – Bakar (Službene novine Grada Bakra, br. 8/20) stupile na snagu 09. srpnja 2020. u članku 77. u stavku 1. podstavak 1. mijenja se i glasi: „, potrebno je osigurati 5% PMova za osobe s invaliditetom dimenzija i smještaja propisanih prema posebnom propisu, a najmanje jedno parkirališno mjesto na parkiralištima s manje od 20 mjesta,“ U članku 77. iza stavka 1. dodaju se novi stavci 2. i 3.

(1) Planom su određene površine za smještaj javnih parkirališta (P) unutar kojih se propisuju slijedeći uvjeti smještaja i načina gradnje:

.potrebno je osigurati 5% PMova za osobe s invaliditetom dimenzija i smještaja propisanih prema posebnom propisu, a najmanje jedno parkirališno mjesto na parkiralištima s manje od 20 mjesta,

.na svakih 50 PM-ova javnog parkirališta potrebno je osigurati 1 PM za autobus, izuzev u zaštićenoj urbanističkoj cjelini,

.mora biti osiguran neposredan pristup na javnu prometnu površinu najmanje širine kolnika od 5,5 m, izuzev u zaštićenoj urbanističkoj cjelini.

(2) Javna garaža se predviđa na površini planske namjene G. Građevina se planira kao jednofunkcionalna, isključivo komunalnog sadržaja. Građenjem garaže ne smije se utjecati na već izvedenu razinu uređenja zemljišta, niti stvarati novi i neprihvatljivi visinski odnosi.

- garaža smije imati najviše tri etaže od kojih jedna može biti podrumski prostor,
 - najviša visina građevine je 12,0 m,
 - garaža smije biti izgrađena do rubova građevne čestice,
 - najveći koeficijent izgrađenosti kig 0,6,
 - koeficijent iskoristivosti kis 2,0,
 - minimalni kapacitet planirane garaže iznosi 45 parking mjesta;
 - garaži je moguće pristupiti s postojećih prometnica sa sjeverne i zapadne strane površine javne garaže,
- neizgrađeni dio građevne čestice mora biti uređen, a najmanje 10% građevne čestice mora biti ozelenjeno.

Preporučuje se uređenje graničnog dijela uz zone stambene i drugih namjena tamponom zelenila,

- arhitektonsko oblikovanje treba planirati u suvremenom izričaju, ali uklopljeno u kontekst,
- garaža mora biti priključena na javne mreže elektroopskrbe, vodoopskrbe i odvodnje,

za osobe s invaliditetom potrebno je osigurati najmanje 5% parkirališnih mjesta od ukupnog broja, a najmanje jedno parkirališno mjesto na parkiralištima s manje od 20 mjesta,

- unutar garaže mogu se smjestiti infrastrukturni sadržaji: trafostanica i sl.

(3) Minimalna veličina građevne čestice izdvojenog parkirališta ili garaže određuje se prema normativu 35 m² po svakom vozilu za osobne automobile, a 120 m² za autobuse.

5.1.3. Javne pješačke površine i biciklističke površine

Članak 78.

Odredbom članka 8. II. Izmjena i dopuna Urbanističkog plana uređenja UPU 1 – Bakar (Službene novine Grada Bakra, br. 8/20) stupile na snagu 09. srpnja 2020. u članku 78. stavak 4. mijenja se. U članku 78. iza stavka 4. dodaju se novi stavci (5) i (6). U članku 78. dosadašnji stavak (5) postaje stavak (7). U članku 78. dosadašnji stavak (6) postaje stavak (8). U članku 78. dosadašnji stavak (7) postaje stavak (9).

- (1) Javne pješačke površine su: pješačke staze, javna stubišta, trgovi, nogostupi uz kolne prometnice, obalna šetnica.
- (2) Sve postojeće javne pješačke površine (staze, trgovi, obalna šetnica) unutar izgrađene urbane strukture zadržavaju se.
- (3) Ovim Planom su određene i nove važnije pješačke površine. Javne pješačke površine osiguravaju se i unutar površina namijenjenih za novu izgradnju (stambenih, javnih i društvenih, ugostiteljsko-turističkih, sportsko-rekreacijskih,...)
- (4) Planom se određuje da se obalna šetnica (»lungo mare«) može graditi u kontinuitetu uz obalu mora, od luke za rasuti teret do luke za nautički turizam. Obalna šetnica je područje javnog karaktera, najmanje širine 2 m, kojom se mora omogućiti nesmetano korištenje građanstvu.
- (5) Moguća je izgradnja obalne šetnice i unutar bakarskog akvatorija određenog u kartografskom prikazu 1. »Korištenje i namjena površina«. Šetnica se može smještati u sklopu pomorskog objekta u funkciji zaštite akvatorija i osiguranja mjesta; tipa valobrana, pontona, gatova te lukobrana najmanje širine 2 m i dužine dovoljne za zaštitu akvatorija luke adekvatno maritimnim uvjetima na lokaciji.
- (6) Realizacija obalne šetnice moguća je u okviru građevinskih čestica

unutar drugih površina planiranih na obali (površina luke unutar luka s javnim pristupom / površina lučkog područja javnog karaktera i sl.), na način da ona ima javni karakter.

(7) Izgradnja nogostupa osigurava se u koridorima novih kolnih prometnica i kod rekonstrukcije postojećih s tim da se nogostup obavezno moraju izvoditi povišeni u odnosu na kolnike, a uz kolnike stambenih ulica može se osigurati izgradnja nogostupa u istoj razini s kolnicima.

(8) Planom nisu predviđene zasebne biciklističke staze, već se za biciklistički promet mogu koristiti nogostupi uz kolne prometnice i postojeće pješačke staze i trгови.

(9) Unutar već izgrađene strukture naselja i u zaštićenoj urbanističkoj cjelini, tamo gdje nije moguće ostvariti zasebne pješačke površine moguće je za potrebe kolnog, pješačkog i biciklističkog prometa koristiti zajedničke prometne površine.

5.1.4. Pomorski promet

Članak 79.

(1) U akvatoriju i rubnom kopnenom dijelu naselja Bakar osiguravaju se prostorni uvjeti za organizaciju pomorskog prometa putem utvrđenog lučkog područja na kopnu i na moru.

(2) Lučko područje iz prethodnog stavka prikazano u kartografskom prikazu 1. »Korištenje i namjena površina« i predstavlja površinu unutar kojih je moguć smještaj pomorskih luka.

Članak 80.

Odredbom članka 9. II. Izmjena i dopuna Urbanističkog plana uređenja UPU 1 – Bakar (Službene novine Grada Bakra, br. 8/20) stupile na snagu 09. srpnja 2020. u članku 80. u stavku 1. nakon podstavka 2. dodaju se novi podstavci. U članku 80. iza stavka 3. dodaju se novi stavci (4) i (5).

(1) Propisuju se slijedeći uvjeti uređenja i gradnje unutar lučkih područja za pojedine luke:

.sve luke u bakarskom akvatoriju (luka otvorene za javni promet županijskog značaja, luka nautičkog turizma - marina, sportske luke, privezište u funkciji pomorske škole) moraju imati nesmetan prilaz kroz zajednički dio lučkog područja u morski akvatorij,

. u sklopu kopnenog i morskog dijela lučkih područja dozvoljena je rekonstrukcija i uređenje postojećih luka, kao što su zahvati izgradnje, rekonstrukcije i uređenja lučkih građevina i druge potrebne lučke infrastrukture,

.unutar bakarskog akvatorija određenom u kartografskom prikazu 1. »Korištenje i namjena površina«, mogu se graditi i uređivati pomorski objekti u funkciji zaštite

akvatorija i osiguranja mjesta tipa valobrani, pasarele, pontoni, zaštitna obala, obale za privez, gatova za koje se širina ne određuje te lukobrana širine dužine dovoljne za zaštitu akvatorija luke adekvatno maritimnim uvjetima na lokaciji u odgovarajućim i primjerenim dimenzijama u skladu s pozitivnim povezanim propisima te druga potrebna lučka infrastruktura,

.na obalnom dijelu luke je potrebno osigurati prostor za potrebnu i propisanu opremu i uređaje unutar luka,

.sve se površine izvode s poprečnim nagibom i s adekvatno riješenom odvodnjom oborinskih voda,

.površina zajedničkog dijela lučkih područja (plovni put) određen je na način da se omogući nesmetani manevar plovila (ulaz/izlaz iz pojedinih luka) sukladno predviđenim veličinama plovila koja će koristiti pojedinu luku,

.najveći dozvoljeni kapacitet luke za nautički turizam- marine iznosi 300 vezova, s time da je jedan vez ekvivalent plovila duljine 12 m i širine na vezu 5 m,

.ukupni kapacitet sportskih luka iznosi 150-200 vezova,

.dio lučkog područja pojedine luke mora imati osiguran neposredan pristup na javnu prometnu površinu najmanje širine kolnika od 5,5 m,

(2) Propisuju se slijedeći uvjeti uvjeti smještaja i načina gradnje unutar površine za luku za nautički **turizam-marinu (LN)**:

.gradnju građevine (za ugostiteljske, trgovačke i sl. uslužne djelatnosti) treba projektirati kao cjelinu,

.način gradnje: slobodnostojeći,

. E_{max} =prizemlje (Pr),

. V_{max} =4,5 m

. $Max\ GBP=400\ m^2$,

.građevina mora biti smještena tako da joj se obavezni građevni pravac nalazi na udaljenosti ne manjoj od 5,0 m od regulacijskog pravca kolne prometnice,

.potrebni broj PM-ova potrebno je osigurati unutar površine lučkog područja, a broj PM određuje se sukladno posebnom propisu ovisno o kategoriji marine.

(3) Propisuju se slijedeći uvjeti uvjeti smještaja i načina gradnje unutar površina **za sportsku luku (LS)**:

.gradnju građevine (za sportske udruge, ugostiteljske i sl. usluge djelatnosti) treba

projektirati kao cjelinu,

.način gradnje: slobodnostojeći,

.E_{max}=prizemlje (Pr),

.V_{max}=3,5 m

.Max GBP=300 m²,

.građevina mora biti smještena tako da joj se obavezni građevni pravac nalazi na udaljenosti ne manjoj od 5,0 m od regulacijskog pravca kolne i kolno-pješačke prometnice,

.unutar površina lučkog područja za sportske luke potrebno je osigurati 1 PM/20 vezova,

.50% parkirališnih mjesta (PM) za sportske luke može se osigurati i na najbližim javnim parkiralištima

.u zaštićenoj urbanističkoj cjelini (u zoni A i B), potreban broj parkirališnih mjesta može se osigurati i na najbližim javnim parkiralištima.

(4) Propisuju se sljedeći uvjeti za rekonstrukciju postojeće građevine (bivše trafostanice) koja se nalazi na k.č.br. 1876/2 ili izgradnju zamjenske građevine unutar površine **luke otvorene za javni promet županijskog značaja (L)**:

.namjena građevine je u službi luke otvorene za javni promet županijskog značaja

.unutar građevine moguće je smještati sadržaje druge namjene: administrativne, ugostiteljskoturističke, uslužne i sl.,

.rekonstrukcija ili gradnja zamjenske građevine moguća je unutar postojećih tlocrtnih gabarita,

.maksimalni broj etaža: 2 etaže (P+1),

.najveća dopuštena ukupna visina građevine iznosi 7,5 m,

.krov se izvodi kao ravni, ili kosi nagiba do 30° ,

.građevina se oblikuje u suvremenom izričaju, oblikovanom na tragu izvorne građevine, morfološki prilagođena zatečenom okruženju i specifičnoj mikrolokaciji i mediteranskom podneblju,

.građevna čestica na kojoj se nalazi građevina bi vse trafostanice priključuje se na postojeću komunalnu infrastrukturu i javnu prometnu površinu

.parkirališna mjesta potrebno je osigurati u sklopu postojećeg javnog parkirališta,

.projektiranjem, građenjem i uređenjem okolnih površina, moraju se omogućiti uvjeti za nesmetani pristup, kretanje, boravak osoba smanjene pokretljivosti u mjeri i na način određen važećim propisima,

.tijekom izgradnje odnosno rekonstrukcije i pri korištenju građevina nužno je osigurati mjere zaštite okoliša (zrak, tlo, voda, buka) sukladno posebnim propisima, na površini oko postojeće građevine (bivše) trafostanice i na okolne građevine na koje građevina (bivše) trafostanice ima utjecaj,

.oborinske krovne vode se putem krovnih vertikala najkraćim putem odvede u upojna okna gdje se upuštaju u teren.

(5) Propisuju se sljedeći uvjeti za uređenje površine oko postojeće građevine (bivše) trafostanice koja se nalazi na kat. č. br. 1876/2 unutar površine **luke otvorene za javni promet županijskog značaja (L)**:

.uređenje površine uključuje i područje obalne šetnice javnog karaktera,

.pri uređenju površine uz građevinu bivše trafostanice treba koristiti trajne materijale, prvenstveno beton i kamen, koji trebaju biti posebno otporni na izloženost utjecaja mora i posolice,

.pješačke površine u nastavku rive, sa zapadne strane podmorskog tunela, popločavaju kamenim pločama, dimenzija i načina slaganja sukladno postojećem uređenom parteru, uz koje se također uređuju zelene površine,

.posude za otpad postaviti na za to prikladna mjesta,

.rubovi površina uz visinske razlike veće od 1 m, osiguravaju se postavljanjem zaštitnih ograda visine najmanje 1,0 m, odnosno 1,2 m za stepeništa,

.odvodnja oborinskih voda vanjskih površina se predviđa riješiti površinski, izvedbom poprečnog nagiba prema moru, odnosno izvedbom kanala za odvodnju s procjepom ili rešetkom na hodnoj površini,

.potrebno je predvidjeti ekološku rasvjetu, tj. sustav uređaja projektiranih na propisani način tako da omogućuju najviše standarde zaštite okoliša i najviše sigurnosne standarde, uz upotrebu ekološki prihvatljivih svjetiljki.

i.5.1.5. Zračni promet

Članak 81.

(1) Planom je određen smještaj javnog uzletišta za helikoptere (heliodrom) u sportsko-rekreacijskoj zoni Budin (područje današnjeg nogometnog igrališta).

(2) Veličina heliodroma određena je minimalnom površinom od 2500 m²

korisne površine (50x50 m) od čega 1200 m² »tvrde« površine.

(3) Signalizacija i pristupni putevi, kako zračni tako i cestovni, te popratni sadržaji za ovaj tip infrastrukturnog objekta moraju biti izvedeni u skladu s važećim zakonima i pravilnicima o sigurnosti zračnog i cestovnog prometa.

(4) Uzletište za helikoptere mora biti opremljeno svjetlosnom signalizacijom za mogućnost dnevnog i noćnog korištenja.

b.

5.2. Uvjeti gradnje telekomunikacijske mreže

Članak 82.

(1) Smještaj građevina, objekata i uređaja javne telekomunikacijske mreže u pravilu je predviđen unutar uličnih koridora. Za telekomunikacijske kablove koji su položeni izvan uličnih koridora propisuju se zaštitni koridori u širini od najmanje 1,0 m unutar kojih se zabranjuje smještaj građevina visokogradnje do njihovog izmještanja.

(2) U postupku ishoda akta kojim se odobrava građenje za građevinu visokogradnje na građevnoj čestici preko koje prolazi navedeni koridor ili neposredno graniči s njim potrebno je zatražiti posebne uvjete od strane pravne osobe s javnim ovlastima koja tim kabelom gospodari.

(3) Zaštitni koridor telekomunikacijskog kabla utvrđen ovim Planom smatra se ukinutim po njegovom izmještanju, te se u tom slučaju više ne primjenjuju uvjeti navedeni u prethodnom stavku.

Članak 83.

(1) Osnovna postaja pokretnih komunikacijskih mreža (antenski stup za osnovnu postaju) može se smjestiti na postojećoj građevini, ali ne na dječjoj ustanovi, školi, domu zdravlja, domu umirovljenika i crkvi, uz sljedeće uvjete:

.da se u cilju zaštite zdravlja ljudi ne prekoračuju temeljna ograničenja i granične razine propisane posebnim propisom u pogledu zaštite od elektromagnetskih polja,

.te da se nalazi izvan granica zaštićene urbanističke cjeline, te izvan uličnih koridora i površina vodnog dobra.

(2) U grafičkom dijelu Plana prikazane su postojeće bazne postaje pokretnih telekomunikacijskih mreža, te one koje su bile planirane prostornim planom šireg područja.

(3) Kod detaljnog utvrđivanja lokacija za nove osnovne postaje pokretnih komunikacijskih mreža utvrđuje se princip da jednu lokaciju koristi više korisnika - operatora pokretnih komunikacija.

5.3. Uvjeti gradnje komunalne infrastrukturne mreže

i.5.3.1. Uvjeti gradnje elektroenergetske mreže

Članak 84.

Planom je utvrđena **rekonstrukcija i dogradnja elektroenergetske mreže** naselja Bakar uz slijedeće uvjete:

.postojeće trafostanice moguće je po potrebi rekonstruirati ili zamijeniti (na istoj lokaciji ili što bliže postojeće) novom trafostanicom 10(20)/0.4 kV drugog tipa i većeg kapaciteta,

.nove trafostanice 10(20)/0,4 kV gradit će se na lokacijama načelno nacrtanim u grafičkom dijelu plana. Trafostanice će se graditi kao samostojeće građevine ili kao ugradbene. Mirko lokacije samostojećih trafostanica 10(20)/0,4 kV odredit će se nakon rješavanja imovinsko-pravnih odnosa kroz dokumentaciju za ishodovanje lokacijske dozvole. Ako se trafostanica radi kao ugradbena, investitor buduće građevine, dužan je prije izrade projektne dokumentacije u suradnji s nadležnom elektrodistribucijom dogovoriti mikro lokaciju trafostanice unutar građevine, potreban prostor za nju i njen kapacitet, te nivo koji će biti obrađen u građevinskom dijelu projekta,

.u području zaštićene urbanističke cjeline ili uz njen rub moguće je izgraditi novu trafostanicu uz suglasnost nadležne konzervatorske službe, a lokacija iste nije naznačena u grafičkom dijelu Plana,

.za samostojeće trafostanice 10(20)/0,4 kV potrebno je osigurati zasebnu parcelu na način da trafostanice bude minimalno udaljena 1,0 m od granice parcele, a 2,0 m od javne površine,

.trafostanice se mogu graditi i kao poluukopane, a za istu je posebno osigurati zasebnu parcelu u njezinoj veličini,

.za nove trafostanice potrebno je osigurati direktni ili posredan pristup do javne prometne površine,

.za one nove kupce električne energije koji zahtijevaju vršnu snagu koja se ne može osigurati iz postojećih i planiranih trafostanica 10 (20)/0,4 kV iz ovog Plana, treba osigurati novu lokaciju trafostanice 10(20)/0,4 kV (kao samostojeću građevinu ili kao ugradbenu u građevini) unutar njegove građevinske čestice, odnosno zahvata u prostoru,

.vodovi 10(20) kV naponskog nivoa izvoditi će se isključivo podzemnim kabelima po načelnim trasama prikazanim u grafičkom dijelu Plana. Moguća odstupanja trasa biti će obrazložena kroz projektnu dokumentaciju, a točne trase odredit će se tek po određivanju mikro lokacija trafostanica. Zbog planiranog prijelaza na 20 kV naponski nivo svi 10 kV kabelski vodovi će se zamijeniti sa 20 kV kabelskim vodovima, po postojećim ili novim trasama,

.niskonaponska mreža izvodit će se kao podzemna ili kao nadzemna sa samonosivim kabelskim vodičima razvijenim na betonskim ili željeznim stupovima,

.javna rasvjeta ulica, pristupnih cesta i pješačkih staza riješiti će se prema zasebnim projektima, koji će definirati njeno napajanje i upravljanje, tip stupova i njihov razmještaj u prostoru, odabir armatura i sijalica i traženi nivo osvijetljenosti.

ii.5.3.2. Uvjeti gradnje plinske mreže

Članak 85.

- (1) Planom je utvrđena mogućnost izgradnje plinoopskrbne distribucijske mreže naselja Bakar izgradnjom građevina plinoopskrbne mreže, tako da se distribucijski plinovodi u pravilu smjeste unutar uličnih koridora.
- (2) Plinoopskrbnu mrežu na području naselja Bakar činit će distribucijski sustav sa regulacijskim stanicama.
- (3) Širina koridora/trase distribucijskih plinovoda, te najmanja potrebna veličina građevne čestice za mjerno-redukcijsku stanicu određena je posebnim propisima.

iii.5.3.3. Uvjeti gradnje vodoopskrbne mreže

Članak 86.

Odredbom članka 10. II. Izmjena i dopuna Urbanističkog plana uređenja UPU 1 – Bakar (Službene novine Grada Bakra, br. 8/20) stupile na snagu 09. srpnja 2020. u članku 86. ispred stavak 1. dodaje se novi stavak 1. U članku 86. dosadašnji stavak 1. postaje stavak 2. i mijenja se. U članku 86. dosadašnji stavak 2. postaje stavak 3. U članku 86. dosadašnji stavak 3. postaje stavak 4.

- (1) Trase planiranih cjevovoda prikazane su na kartografskom prikazu 2.3. Vodoopskrbna mreža. Ukoliko bi se tijekom daljnje razrade projektne dokumentacije komunalne infrastrukture iznašlo svrsi shodnije rješenje od prikazanog potrebno je dopustiti određena odstupanja u smislu duljine ogranaka, položaja trase, lokacija crpnih stanica i slično, a poglavito vezano uz rješavanje imovinskopravnih poslova. Profili cjevovoda odredit će se kroz projektnu dokumentaciju na bazi hidrauličkog proračuna.

(2) Planom je utvrđena rekonstrukcija i dogradnja vodoopskrbne mreže naselja Bakar i to:

.zamjenom i rekonstrukcijom dotrajalih cjevovoda kao i onih koji ne zadovoljavaju kapacitetom, zamjena dotrajale opreme i uređaja novima,

.izgradnjom novih cjevovoda u sklopu novih zona s stambene i ostalih namjena, ugradnja protupožarnih hidranata sukladno propisima,

.profil javnog vodovoda predvidjeti u skladu s po trebama sanitarno -potrošne vode okolnih korisnika te prema Pravilniku o hidrantskoj mreži za gašenje požara.

(3) Za nove vodoopskrbne cjevovode koji su položeni izvan uličnih koridora propisuju se zaštitni koridori u širini od najmanje 10 m unutar kojih se zabranjuje smještaj građevina visokogradnje. U postupku ishoda rješenja o uvjetima gradnje, odnosno lokacijske dozvole za građevinu visokogradnje na građevnoj čestici preko koje prolazi navedeni koridor ili neposredno graniči s njim, potrebno je zatražiti posebne uvjete od strane pravne osobe s javnim ovlastima koja tim cjevovodom gospodari.

(4) Zaštitni koridor vodoopskrbnog cjevovoda utvrđen ovim Planom smatra se ukinutim po zamjeni cjevovoda odgovarajućim cjevovodom položenim u koridor ulice, te se u tom slučaju više ne primjenjuju uvjeti navedeni u prethodnom stavku.

iv.5.3.4. Uvjeti gradnje mreže otpadnih voda

v.

Odredbom članka 11. II. Izmjena i dopuna Urbanističkog plana uređenja UPU 1 – Bakar (Službene novine Grada Bakra, br. 8/20) stupile na snagu 09. srpnja 2020. dodaje se podnaslov iznad članka 87. koji glasi: „Sanitarne otpadne vode”. U članku 87. ispred stavka 1. dodaje se novi stavak 1. U članku 87. dosadašnji stavak 1. postaje stavak 2.i mijenja se. U članku 87. dosadašnji stavak 2. postaje stavak 3. U članku 87. dosadašnji stavak 3. postaje stavak 4.i mjenja se. U članku 87. nakon stavka 4. dodaju se novi stavci 5., 6., 7., 8

Sanitarne otpadne vode

Članak 87.

(1) Odvodnja otpadnih voda prikazana je na kartografskom prikazu 2.4. Odvodnja i uređenje vodotoka i voda. Ukoliko bi se tijekom daljnje izrade projektne dokumentacije komunalne infrastrukture iznašlo svrsi shodnije rješenje od prikazanog potrebno je dopustiti određena odstupanja u smislu duljine ogranaka, položaja trase i slično. Profili cjevovoda odredit će se kroz projektnu dokumentaciju na bazi hidrauličkog proračuna.

(2) Kanalizacijska mreža naselja Bakar planirana je kao širenje postojeće mreže u sklopu novih zona stambene i ostalih namjena. Planirana kanalizacija usklađena je s postavkama iz idejnog projekta KANALIZACIJA OTPADNIH VODA PODSUSTAVA BAKAR I OPĆINE KOSTRENA (»HIDRO CONSULT« Rijeka i

»HIDROELEKTRAPROJEKT« Zagreb) koji razdjelnim sustavom odvodi otpadne sanitarnofekalne vode odvojeno od oborinskih voda do središnjeg uređaja za pročišćavanje UPOV Bakar čija lokacija je planirana izvan obuhvata ovog Plana (u zoni bivše koksare) te dalje podmorskim ispustom u more. Izrađena je Studija izvodljivosti, studija utjecaja na okoliš i aplikacije za EU fondove, aglomeracije Bakar – Kostrena, koja je pokazala da postoje određene nepravilnosti u kanalizacijskoj mreži te da je potrebno pristupiti sanaciji postojećeg stanja i sanirati problematične točke te rekonstruirati kanalizacijsku mrežu smještenu unutar obuhvata Plana. Za predmetno područje izrađen je kanalizacijski sustav Grada Bakara koji je prikazan na kartografskim prikazima vodoopskrbe i odvodnje.

(3) Planom je određena rekonstrukcija i dogradnja kanalizacijske mreže naselja Bakar i to:

.zadržavanje postojeće mješovite kanalizacije u zaštićenoj urbanističkoj cjelini, rekonstrukcija iste (gdje je moguće prilikom uređenja postojećih ulica ili rekonstrukcije druge komunalne infrastrukture), i njeno priključenje na novi obalni kolektor,

.sanacija na postojećoj mješovitoj kanalizaciji (gdje je moguće prilikom uređenja postojećih ulica ili rekonstrukcije druge komunalne infrastrukture), na način da postojeća mješovita kanalizacija postaje oborinska kanalizacija, a sanitarna kanalizacija se izvodi kao nova.

.zamjena dotrajalih cjevovoda, opreme i uređaja n ovima,

.izgradnja nove kanalizacijske mreže razdjelnog tipa, što znači da se posebnom mrežom prihvaćaju sanitarno potrošne i tehnološke vode, a zasebnom mrežom oborinske vode (novi kolektori polažu se u pravilu unutar uličnih koridora),

.izgradnja jedne ili više novih crpnih stanica.

(4) Za kolektore koji su položeni izvan uličnih koridora propisuju se zaštitni koridori u širini od najmanje 10,0 m unutar kojih se zabranjuje smještaj građevina visokogradnje. U postupku ishoda akta kojim se odobrava građenje za građevinu visokogradnje na građevnoj čestici preko koje prolazi navedeni koridor ili neposredno graniči s njim potrebno je zatražiti posebne uvjete od strane pravne osobe s javnim ovlastima koja tim kolektorom gospodari.

. do dovršetka izgradnje javnog sustava odvodnje, kao i za objekte koje nije tehnički moguće ili ekonomski isplativo priključivati, predviđena je izvedba napropusnih sabirnih jama zatvorenog tipa, ili za manju grupu objekata predviđena je izgradnja odgovarajućeg uređaja za pročišćavanje, u skladu sa vodoprivrednim smjernicama.

(5) Zbog postizanja ciljeva kakvoće voda potrebno je provesti višu razinu ili viši stupanj pročišćavanja komunalnih otpadnih voda od propisanog Pravilnikom o

graničnim vrijednostima emisija u otpadnim vodama.

(6) Pravne i fizičke osobe dužne su otpadne vode ispuštati u građevine javne odvodnje ili u individualne sustave odvodnje otpadnih voda odnosno na drugi način sukladno Odluci o odvodnji otpadnih voda Grada Bakra i Odluci o zaštiti izvorišta vode za piće u slivu izvora u Gradu Rijeci i slivu izvora u Bakarskom zaljevu.

(7) Prije izrade tehničke dokumentacije za gradnju pojedinih građevina na području obuhvata Plana, ovisno o namjeni građevine, investitor je dužan ishoditi vodopravne uvjete, shodno Zakonom o vodama. Uz zahtjev za izdavanje vodopravnih uvjeta potrebno je dostaviti priloge Pravilnikom o izdavanju vodopravnih akata.

(8) Po završetku izgradnje nove kanalizacijske mreže razdjelnog tipa, kojim se otpadne vode odvede do središnjeg uređaja za pročišćavanje UPOV Bakar čija je lokacija planirana izvan obuhvata Plana, postojeći direktni ispusti u more dijelom se ukidaju, a dijelom se prenamjenjuju u oborinske ispuste.

Odredbom članka 12. II. Izmjena i dopuna Urbanističkog plana uređenja UPU 1 – Bakar (Službene novine Grada Bakra, br. 8/20) stupile na snagu 09. srpnja 2020. iza članka 87. dodaje se novi podnaslov koji glasi: „Oborinske vode“. i novi članak 87.a.

Oborinske vode

Članak 87.a

(1) Oborinske vode s krovova i terasa, parkirališnih i prometnih površina treba prikupiti u oborinsku kanalizaciju sustavom slivnika i linijskih rešetki. Sve oborinske vode treba odvesti kanalizacijom za oborinske vode prema najbližem vodotoku (bujični potok) ili direktno prema moru.

(2) Sve oborinske vode koje se uvode u sustav oborinske kanalizacije s neizgrađenog građevinskog zemljišta, zelenih i javnoprometnih površina moraju se tretirati preko pjeskolova i slivnika s ugrađenih taložnicama.

(3) Oborinske vode s parkirnih, radnih i manipulativnih površina i najprometnijih prometnica u naselju, prihvatiti nepropusnom kanalizacijom i priključiti na javni odvodni sustav komunalnih otpadnih voda ili upustiti u podzemlje putem upojnih bunara uz prethodno pročišćavanje.

(4) Za odvodnju oborinskih voda s javnih površina, nadležan je upravitelj sustavom za odvodnju oborinske vode s nerazvrstanih, lokalnih, prometnica odnosno jedinice lokalne samouprave ili komunalno društvo.

Odredbom članka 13. II. Izmjena i dopuna Urbanističkog plana uređenja UPU 1 – Bakar (Službene novine Grada Bakra, br. 8/20) stupile na snagu 09. srpnja 2020. naslov iznad članka 88. i članak 88. brišu se.

Odredbom članka 14. II. Izmjena i dopuna Urbanističkog plana uređenja UPU 1 – Bakar (Službene novine Grada Bakra, br. 8/20) stupile na snagu 09. srpnja 2020. odnaslov iznad članka 89. mijenja se i glasi: „5.3.5. Groblja (G)“. Dosadašnji članak 89. postaje članak 88 i mijenja se.

vi.5.3.5. Groblja (G)

Članak 88.

Ukop na području naselja Bakar planiran je na prostoru dosadašnjeg mjesnog groblja, kao i na novim grobljima čije su lokacije određene ovim Planom. Unutar površina planiranih groblja (G) potrebno je na građevinskoj čestici osigurati potreban broj parkirališnih mjesta.

Uz uvjete propisane posebnim propisom, određuju se slijedeći uvjeti uređenja groblja:

.način gradnje: slobodnostojeći (građevine prateć ih funkcija),

.Emax = Pr (građevine pratećih funkcija),

.Vmax = 4,0 m (građevine pratećih funkcija osim k apelice koja može biti i viša),

.najmanje 20% površine za izgradnju novog groblja mora biti hortikulturno uređeno, .PMmin = 20/1 ha površine uređenog (dovršenog) di jela groblja,

.parkirna mjesta za potrebe namjene groblja potrbno je dimenzionirati temeljem odredbi ovoga Plana te ih smjestiti unutar građevne čestice,

.parkirne površine smještaju se uz prometnicu na južnom rubu građevinske čestice predviđene za novo groblje,

.groblje mora imati osiguran neposredan pristup na javnu prometnu površinu najmanje širine kolnika od 5,5m.

Odredbom članka 15. II. Izmjena i dopuna Urbanističkog plana uređenja UPU 1 – Bakar (Službene novine Grada Bakra, br. 8/20) stupile na snagu 09. srpnja 2020. Dodaje se podnaslov iznad članka 89. i glasi: „5.4. Sustav uređenja vodotoka i voda“. Iza članka 88. dodaje se novi članak 89.

5.4. Sustav uređenja vodotoka i voda

Članak 89.

(1) Glavni tok i preljevni kanal bujičnog vodotoka Bakarska bujica i njezina pritoka kod školskospportske dvorane, smješten je na području naselja te je u potpunosti reguliran i spriječeno je njegovo izlivanje iz korita. Opasnosti od poplava nema, ali je potrebno vršiti redovnu kontrolu putem vodo čuvarske službe, te redovno čišćenje korita od eventualno nanesenog granja i šiblja.

- (2) Planira se izgradnja novih i rekonstrukcija postojećih prometnica. Dio vodotoka će se tom prilikom natkriti.
- (3) Objekti kritične infrastrukture ne smiju se graditi u područjima mogućih plavljenja bujičnih voda.
- (4) Sve građevine sustava uređenja vodotoka i voda moraju se graditi i uređivati tako da osiguraju trajnu planiranu protočnost bujičnog vodotoka.
- (5) Postojeće građevine uređenih vodotoka moraju se održavati i po potrebi rekonstruirati i/ili dograditi, također u svrhu trajne planirane protočnosti vodotoka, a prema planovima Hrvatskih voda.
- (6) Korištenje koridora i svi zahvati kojima nije svrha osiguranje protočnosti korita mogu se vršiti samo sukladno »Zakonu o vodama«.
- (7) Na zemljištu iznad natkrivenih vodotoka nije dozvoljena gradnja, osim gradnje javnih površina: prometnica, parkova i trgova.
- (8) Sustav uređenja vodotoka i voda prikazan je na kartografskom prikazu br 3.1 Uvjeti korištenja, uređenja i zaštite površina – uvjeti korištenja.
- (9) Prilikom detaljnije razrade buduće dokumentacije na temelju ovog Plana, potrebno je odrediti točan položaj natkrivenog dijela Bakarske bujice.

9. UVJETI UREĐENJA JAVNIH ZELENIH POVRŠINA

Članak 90.

- (1) Javne parkovne površine potrebno je hortikulturno urediti na način da se uz postojeće kvalitetno zelenilo sadi novo autohtono zelenilo, te postavlja urbana oprema prikladna ambijentu naselja. Parkovnim paviljonom - odmorištem smatra se natkrivena otvorena montažno- demontažna drvena građevina najveće tlocrtno površine od 25,0 m².
- (2) Za gradnju i postavljanje parkovnih paviljona unutar zaštićene urbanističke cjeline, posebne uvjete odredit će nadležna konzervatorska služba.
- (3) Ozelenjavanje će se provoditi na zaštitnim zelenim površinama koje su u razdjelnoj funkciji između neusklađenih namjena.
- (4) Zemljište uz infrastrukturne građevine sukladno tehničkim i sigurnosnim propisima ovih građevina uređivat će se ozelenjavanjem,

pošumljavanjem i drugim hortikulturno- krajobraznim tehnikama.

10. MJERE ZAŠTITE PRIRODNIH, KULTURNO- POVIJESNIH CJELINA I GRAĐEVINA I AMBIJENTALNIH VRIJEDNOSTI

a.

7.

1. Mjere zaštite kulturno-povijesnih cjelina i građevina

Članak 91.

Radnje koje bi mogle prouzročiti promjene na kulturnom dobru, kao i u njegovoj neprednoj blizini, odnosno koje bi mogle narušiti cjelovitost kulturnog dobra, mogu se poduzimati uz prethodno odobrenje nadležne konzervatorske službe, sukladno »Zakonu o zaštiti i očuvanju kulturnih dobara«.

Članak 92.

(1) Na području obuhvata Plana zaštićena su slijedeća kulturna dobra:

.Urbanistička cjelina grada Bakra

.Magistrat (zgrada gdje je 1927. bio zatvoren Josip Broz Tito)

.Kompleks Kaštela

.Palača Marochini (Palača »Studio et labore«)

(2) Zaštićena kulturna dobra određena su na kartografskom prikazu br. 3 »Uvjeti korištenja i zaštita prostora - područja posebnih uvjeta korištenja« u mjerilu 1:2.000.

(3) Mjere zaštite nepokretnih kulturnih dobara propisane su »Zakonom o zaštiti i očuvanju kulturnih dobara«, drugim propisima i ovim Planom. Za navedena kulturna dobra za sve zahvate propisana je obveza ishođenja posebnih uvjeta zaštite kulturnog dobra i prethodnog odobrenja od strane nadležnog tijela, a za nadzor provođenja mjera i odredbi ovog Plana nadležan je Konzervatorski ured u Rijeci.

Članak 93.

URBANISTIČKA CJELINA GRADA BAKRA

Na području Urbanističke cjeline grada Bakra utvrđene su dvije zone zaštite:

.Zona »A« - potpuna zaštita povijesnih struktura

.Zona »B« - djelomična zaštita povijesnih struktura

Članak 94.

.Zona »A« - potpuna zaštita povijesnih struktura

(1) Zona »A« obuhvaća dvije glavne aglomeracije grada Bakra koje su odraz njegovog povijesnog razvoja. To su gornji, feudalni srednjovjekovni grad te donji, građanski »Zagrad« i lučko »Primorje«.

(2) Osnovno pravilo prilikom bilo kakve intervencije u zaštićenoj urbanističkoj cjelini je cjeloviti pristup svim zahvatima u prostoru, uz nužno uvažavanje lokalnih uvjeta, posebno gabarita i mjerila, proporcijских odnosa, boje i materijala okolnih građevina u naselju te osobitosti prostora u cjelini.

(3) Posebna pozornost pridaje se zaštiti srednjovjekovne jezgre te obalnom uličnom nizu, koji se zadržavaju intaktni. U zoni je potrebno striktno poštivanje izvornih struktura u gabaritima, artikulaciji, morfologiji i materijalima, te očuvanje karakteristične gradske matrice, uz minimalne fizičke intervencije u povijesne strukture. Moguće su interpolacije u smislu obnove gradske strukture, uz strogo poštivanje izvorne matrice, gabarita i povijesnog katastra, te tradicije i funkcije prostora i sadržaja. Prihvatljive su metode sanacije, konzervacije, restauracije i konzervatorske rekonstrukcije te gradnje zamjenskih građevina unutar postojećih gabarita.

Članak 95.

- Zona »B« - djelomična zaštita povijesnih struktura

(1) Zona »B« obuhvaća cjelovit prostor grada Bakra opisan trasom željezničke pruge Karlovac - Rijeka, na sjeveroistoku omeđen prostorom luke za rasute terete, a na jugoistoku područjem bivše koksare (u redefiniranim granicama zone obuhvata ranije registracije Urbanističke cjeline grada Bakra zaštićena kao spomenik kulture - broj registracije 181, 1968. godine).

(2) Ovoj zoni odgovara režim djelomične zaštite povijesnih struktura, a odnosi se na dijelove kulturno povijesne cjeline koji sadrže vrijedne elemente povijesnih struktura različitog stupnja očuvanosti. Prostor je definiran B- zonom, obzirom na fleksibilnost dopuštenih konzervatorskih metoda (konzervacija, rekonstrukcija, rekonpozicija, interpolacija, te prilagođavanje funkcija i sadržaja suvremenim potrebama). Interpolacije moraju biti skladno integrirane u prostor, te nositelji nove arhitektonske i urbanističke vrijednosti. Obvezna je zaštita i očuvanje osnovnih elemenata povijesne planske matrice i karakterističnih skupina, kao i pojedinačnih građevina.

(3) Zatečene građevine treba obnavljati uz mišljenje nadležne konzervatorske službe.

(4) Novu gradnju potrebno je oblikovati uz uvažavanje lokalnih uvjeta s obzirom na oblikovno-morfološke karakteristike primorske arhitekture. S aspekta

zaštite kulturne baštine dozvoljen je visoko kvalitetan suvremeni pristup pri oblikovanju novih građevina i utvrđivanju urbanističke koncepcije, isključivo uz suglasnost nadležne konzervatorske službe.

Članak 96.

(1) **Kompleks Kaštela s Velim vratima** treba rekonstruirati u skladu s Konzervatorskim elaboratom, te cjelokupni kompleks namijeniti javnoj namjeni - znanosti, kulturi, obrazovanju, uslužnoj te ugostiteljsko-turističkoj djelatnosti. Do izrade Konzervatorskog elaborata svi zahvati na ovoj građevini mogući su samo uz suglasnost nadležne konzervatorske službe.

(2) Za zaštićene pojedinačne civilne i sakralne građevine unutar zaštićene urbanističke cjeline naselja Bakar (koja podliježe I. stupnju zaštite), uvjeti zaštite odredit će se na osnovi konzervatorske dokumentacije, a do izrade iste, svi zahvati na tim građevinama mogući su na osnovi Odredbi ovog Plana i uz suglasnost nadležne konzervatorske službe.

Članak 97.

(1) Na područjima kojim se ovim Planom predviđa nova izgradnja (na kopnu i u morskom akvatoriju), obvezuje se nositelj zahvata da tijekom izrade istražnih radova osigura **arheološko istraživanje**, rezultat kojeg mora biti detaljno pozicioniranje eventualnih arheoloških nalaza u prostoru i njihova valorizacija, odnosno investitor ima obavezu obaviti arheološka istraživanja ili sondiranja prema uputama nadležne konzervatorske službe. U slučaju veoma važnog

arheološkog nalaza može doći do izmjene projekta ili njegove prilagodbe radi prezentacije nalaza.

(2) Zaštićena urbanistička cjelina i građevine prikazani su na kartografskom prikazu 3. / 3.1. »Uvjeti korištenja, uređenja i zaštite površina« / »Područja posebnih uvjeta korištenja«.

11. POSTUPANJE S OTPADOM

Članak 98.

(1) Komunalni otpad u naselju potrebno je razdvajati i prikupljati u tipizirane posude za otpad ili veće metalne kontejnere s poklopcem.

(2) Korisni dio komunalnog otpada treba sakupljati u posebne kontejnere (stari papir, staklo, istrošene baterije i sl.), odnosno putem oporabišta (plastika, metal, drvo).

(3) Za postavljanje posuda i kontejnera iz stavaka 1. i 2. ovog članka

potrebno je osigurati odgovarajući prostor kojim se neće ometati kolni i pješački promet te koji će biti ograđen tamponom zelenila, ogradom ili sl.

12. MJERE SPRJEČAVANJA NEPOVOLJNIH UTJECAJA NA OKOLIŠ

a.

9.

1. Zaštita zraka

Članak 99.

(1) Postojeći lučki sadržaji u Bakarskom zaljevu moraju svoju tehnologiju podrediti zahtjevima zaštite zraka. Za postojeći skladišni prostor za rasuti teret otvorenog tipa na području luke Podbok postavljene su mjerne stanice za provedbu monitoringa (mjerenje kvalitete zraka u neposrednoj blizini luke), kako bi se mogla odrediti kategorizacija zraka i propisati eventualna izrada sanacijskog programa, tj. poduzimanje mjera s ciljem postizanja preporučene vrijednosti kakvoće zraka (PV).

(2) Zbog blizine i utjecaja TE Rijeka i Rafinerije nafte na Urinju potrebna je stalna kontrola - monitoring kakvoće zraka.

(3) Uređaji za loženje, ovisno o toplinskom kapacitetu i vrsti goriva podliježu redovitom inspeksijskom nadzoru, a mjerenja trebaju biti u skladu s Uredbom o GVE onečišćujućih tvari u zrak iz stacionarnih izvora.

Članak 100.

Odredbom članka 16. II. Izmjena i dopuna Urbanističkog plana uređenja UPU 1 – Bakar (Službene novine Grada Bakra, br. 8/20) stupile na snagu 09. srpnja 2020. u članku 100. u stavku 2. u podstavku 1. tekst: „(NN 21/07, 150/08)“ briše se. U članku 100. u stavku 2. u podstavku 4. tekst: „(NN 101/96)“ briše se. U članku 100. u stavku 2. u podstavku 5. tekst: „(NN 130/11)“ i „(NN 21/07, 150/08)“ briše se.

(1) Temeljna mjera za postizanje ciljeva zaštite zraka jest smanjivanje emisije onečišćujućih tvari u zrak.

(2) Za zaštitu zraka propisuju se sljedeće mjere:

.ograničavati emisije i propisivati tehničke standarde u skladu sa stanjem tehnike (BAT) te prema »Uredbi o graničnim vrijednostima emisije onečišćujućih tvari u zrak iz stacionarnih izvora«,

.visinu dimnjaka za zahvate za koje nije propisana procjena utjecaja na okoliš, do donošenja propisa treba određivati u skladu s pravilima struke (npr. TA- LUFT standardima),

.zahvatom se ne smije izazvati »značajno« povećanje opterećenja, gdje se razina

»značajnog« određuje temeljem procjene utjecaja na okoliš, a povećanjem opterećenja emisija iz novog izvora ne smije doći do prelaska kakvoće zraka u nižu kategoriju u bilo kojoj točki.

.najveći dopušteni porast imisijskih koncentracija zbog novog izvora onečišćenja o ovisnosti o kategoriji zraka određen je »Uredbom o preporučenim i graničnim vrijednostima kakvoće zraka«,

.stacionarni izvori (tehnološki procesi, industrijski pogoni, uređaji i objekti iz kojih se ispuštaju u zrak onečišćujuće tvari) moraju biti proizvedeni, opremljeni, rabljeni i održavani na način da ne ispuštaju u zrak tvari iznad graničnih vrijednosti emisije, prema »Zakonu o zaštiti zraka« i »Uredbi o graničnim vrijednostima emisije onečišćujućih tvari u zrak iz stacionarnih izvora«.

(3) Vlasnici - korisnici stacionarnih izvora dužni su:

.prijaviti izvor onečišćavanja zraka, te svaku rekonstrukciju nadležnom tijelu uprave i lokalne samouprave,

.osigurati redovito praćenje emisije iz izvora i o tome voditi očevidnik te redovito dostavljati podatke u katastar onečišćavanja okoliša,

.uređivanjem zelenih površina unutar građevne čestice i onih zajedničkih izvan građevne čestice ostvariti povoljne uvjete za prirodno provjetranje, cirkulaciju i regeneraciju zraka.

b.

9.

2. Zaštita voda

Odredbom članka 17. II. Izmjena i dopuna Urbanističkog plana uređenja UPU 1 – Bakar (Službene novine Grada Bakra, br. 8/20) stupile na snagu 09. srpnja 2020. podnaslov iznad članka 101. „9.2.1. Zaštita podzemnih voda“ briše se.

Članak 101.

(1) ZONE SANITARNE ZAŠTITE IZVORIŠTA VODE ZA PIĆE na području Grada Bakra određene su »Odlukom o zaštiti vode za piće u slivu izvora u Gradu Rijeci i slivu izvora u Bakarskom zaljevu« (SN PGŽ 35/ 12), a prikazane su na kartografskim prikazima 2.4. »Odvodnja i uređenje vodotoka i voda« i 3 / 3.1. »Uvjeti korištenja, uređenja i zaštite površina« / »Područja posebnih ograničenja u korištenju«.

(2) Na području naselja Bakar unutar obuhvata Plana, Odlukom je utvrđena **prva zona sanitarne zaštite** izvorišta vode za piće, koja je podijeljena na **I.A i I.B zonu**.

zona - zona strogog režima uz sama izvorišta, na krajnjem zapadnom dijelu naselja.

Na području I.A zone zabranjeno je postojanje i građenje bilo kakvih objekata i obavljanje bilo kakvih aktivnosti osim onih vezanih za zahvaćanje, kondicioniranje i transport vode u vodoopskrbni sustav. Područje zone mora biti ograđeno.

zona - zona strogog ograničenja, također na krajnjem zapadnom dijelu naselja.

Na području I.B zone zabranjeno je:

.građenje novih i proširenje postojećih građevina i prometnica,

.skladištenje i upotreba prioriternih opasnih, opasnih i drugih onečišćujućih tvari za podzemne vode,

.odlaganje svih vrsta otpada, ispuštanje otpadnih i oborinskih voda sa svih prometnica i parkirališta,

.rekonstrukcija prometnica i drugih građevina bez propisanih mjera zaštite,

.obavljanje bilo kakve druge djelatnosti koja može nepovoljno utjecati na zdravstvenu ispravnost vode za piće ili na izdašnost izvorišta.

(3) Mjere zaštite i svako obavljanje djelatnosti i izgradnja na području utvrđenih zona zaštite vode za piće, mora biti u skladu s Odlukom navedenom u stavku (1) ovog članka.

Članak 102.

Odredbom članka 18. II. Izmjena i dopuna Urbanističkog plana uređenja UPU 1 – Bakar (Službene novine Grada Bakra, br. 8/20) stupile na snagu 09. srpnja 2020. u članku 102. u stavku 2. u podstavku 3. tekst: „(NN 87/2010.)“ i „(NN 89/2010)“ briše se. U članku 102. dodaje se stavak 3.

(1) Zaštita podzemnih i površinskih voda određuje se:

.mjerama zabrane i ograničenja izgradnje (definirano Odlukom)

.mjerama za sprečavanje i smanjivanje onečišćenja od kojih je najvažnija izgradnja sustava za odvodnju i uređaja za pročišćavanje otpadnih voda.

(2) Ostale mjere za sprečavanje i smanjivanje onečišćenja podzemnih i površinskih voda su:

.zabraniti pranje automobila, drugih vozila i strojeva kao i odlijevanje vode onečišćene deterdžentima, te odlaganjem tehnološkog i drugog otpada na zelene površine duž prometnica,

.korisnik građevne čestice mora brinuti o zaštiti i održavanju vodovodne mreže, hidranata i drugih vodovodnih uređaja, unutar i ispred čestice, te štititi i sanitarnu vodu od zagađivanja.

.opasne i druge tvari koje se ispuštaju u sustav javne odvodnje otpadnih voda ili u drugi prijemnik, te u vodama koje se nakon pročišćavanja ispuštaju iz sustava javne odvodnje otpadnih voda u prirodni prijemnik, moraju biti u okvirima graničnih vrijednosti pokazatelja i dopuštene koncentracije prema »Pravilniku o graničnim emisijama otpadnih voda«. Također je potrebno voditi računa o »Uredbi o standardu kakvoće voda«.

(3) Smanjiti dotok oborinskih voda u postojeći mješoviti sustav odvodnje u starogradskoj jezgri.

9.3. Zaštita od štetnog djelovanja voda

Članak 103.

Odredbom članka 19. II. Izmjena i dopuna Urbanističkog plana uređenja UPU 1 – Bakar (Službene novine Grada Bakra, br. 8/20) stupile na snagu 09. srpnja 2020. podnaslov iznad članka 103. „9.2.2. Uređenje vodotoka i zaštita od štetnog djelovanja voda“ mijenja se i glasi „9.3. Zaštita od štetnog djelovanja voda“. U članku 103. stavak 2. mijenja se. U članku 103. dosadašnji stavak 3. briše se. U članku 103. dosadašnji stavak 4. postaje stavak 3. U članku 103. dosadašnji stavak 5. i stavak 6. brišu se. U članku 103. dosadašnji stavak 7. postaje stavak 4. U članku 103. dosadašnji stavak 8. postaje stavak 5. U članku 103. dosadašnji stavak 9. postaje stavak 6.

(1) Na području obuhvata Plana nalazi se glavni tok i preljevni kanal bujičnog vodotoka Bakarska bujica, njegove dvije desnoobalne pritoke i kraći vodotok od izvora Stenice.

(2) Obrana od poplava za područje obuhvata provodi se sukladno Zakonu o vodama i Državnom planu obrane od poplava. Područje Grada Bakra pripada sektoru E S jeverni Jadran branjenom području 23 – područje malih slivova „Kvarnersko primorje i otoci i Podvelebitsko primorje i otoci“ — mali sliv „Kvarnersko primorje i otoci“.

(3) Do utvrđivanja inundacijskog područja (javnog vodnog dobra i vodnog dobra), širina koridora vodotoka obuhvaća prirodno ili uređeno korito vodotoka, s obostranim pojasom širine 10 m, mjereno od gornjeg ruba korita, vanjske nožice nasipa ili vanjskog ruba građevine uređenja toka.

(4) Operativna obrana od poplava za vodotok Bakarsku bujicu provodi se temeljem Plana obrane od poplava na vodama 2. Reda Primorsko-goranske županije - sektor E - branjeno područje 23 - područje malih slivova »Kvarnersko primorje i otoci i Podvelebitsko primorje i otoci« - mali sliv »Kvarnersko primorje i otoci«.

(5) Stanja obrane od poplave za Bakarsku bujicu za dionicu km 0+000,00 do 0+774,58 su:

1. pripremni stanje (P) – proglašava se na temelju hidrometeorološke prognoze,
2. izvanredno stanje (IS) - proglašava se kod izlivanja vode na utoku u zatvoreni kanal.

(6) Vodotoci na području grada Bakra prikazani su na svim kartografskim prikazima u mj. 1:2000.

Odredbom članka 20. II. Izmjena i dopuna Urbanističkog plana uređenja UPU 1 – Bakar (Službene novine Grada Bakra, br. 8/20) stupile na snagu 09. srpnja 2020. naslov iznad članka 104. „9.3. Zaštita mora“ mijena se i glasi: „9.4. Zaštita mora od zagađenja“. Podnaslov iznad članka 104. „9.3.1 Zaštita mora od zagađenja“ briše se.

9.4. Zaštita mora od zagađenja

Članak 104.

(1) Kategorizacija mora prikazana je na kartografskom prikazu 3. / 3.1. »Uvjeti korištenja, uređenja i zaštite površina / »Uvjeti korištenja«.

(2) Mjere za sprečavanje i smanjivanje onečišćenja mora su:

.izgradnja javnog sustava za odvodnju otpadnih voda čime će se spriječiti izravno ispuštanje sanitarno- potrošnih i tehnoloških otpadnih voda u more,

.unapređivanje službe zaštite mora i izviđanja radi utvrđivanja pojave onečišćenja.

(3) Radi sprečavanja onečišćenja uzrokovanih pomorskim prometom i lučkim djelatnostima potrebno je provoditi slijedeće mjere zaštite:

.u lukama osigurati prihvat zauljenih voda i istrošenog ulja,

.u rafineriji nafte na Urinju nužno je povezivanje svih ispusta otpadnih voda (Šoići, Urinj) zbog višeg stupnja čišćenja na zajedničkom biološko-kemijskom uređaju,

.odrediti način servisiranja brodova na moru i kopnu.

(4) Na prostoru bivše koksare potrebno je na kvalitetan i trajan način riješiti zagađenja uzrokovana koksanim katranom i amonijačnim vodama.

Odredbom članka 21. II. Izmjena i dopuna Urbanističkog plana uređenja UPU 1 – Bakar (Službene novine Grada Bakra, br. 8/20) stupile na snagu 09. srpnja 2020. iza članka 104. dodaje se podnaslov koji glasi: „9.5. Rizici od poplava mora“ i novi članci 104.a i 104.b.

9.5. Rizici od poplava mora

Članak 104.a

(1) Maksimalne visine razine mora u odnosu na HVRS71 procijenjene su metodom ekspertne procijene prema elaboratu „Poplave mora na priobalnim područjima (Split, ožujak 2013.)“. Na predmetnom području maksimalne visine razine mora po povratnim periodima iznose:

| Povratni period (god) | H (cm) |
|--------------------------|---------|
| 50 | 115 124 |
| 100 | 115 124 |
| 1000 | ≥125 |

(2) Apsolutni maksimum visine vala na području otvorenog mora sjevernog Jadrana zabilježen je 1986. g. za vrijeme dugotrajnog juga i iznosi $H_{max} = 10,8$ m. Za situacije s burom maksimalna registrirana visina vala u sjevernom Jadranu iznosi $H_{max} = 7,2$ m. Procijenjena 100 godišnja povratna vrijednost najvišeg vala u Jadranu iznosi 13,5 m. Navedene vrijednosti odnose se na otvoreni Jadran, dok se u obalnom području javljaju bitno manji valovi ovisno o topografskim karakteristikama i otvorenosti akvatorija prema dominantnim smjerovima vjetrova.

(3) Mjerodavne visine poplava mora na priobalnom području plana iznose: velike vjerojatnosti – 1,95 mn.m., srednje vjerojatnosti – 2,7 mn.m. i male vjerojatnosti – 4,3 mn.m.

(4) Kod gradnje građevina u obalnom području na kojem su moguće pojave mjerodavnih visina poplava mora navedenih u st (3) ovog članka potrebna je analiza rizika od poplava mora te po potrebi mjere zaštite od poplava mora.

(5) Područje uvjetno ugroženo plavljenjem od podizanja razine mora je luka u Bakru, odnosno prostor između obale i ulice Primorje . Najviša izmjerena razina mora u Bakru iznosi 117 cm iznad srednje razine mora, a kota obale iznosi cca 110 130 cm.

9.6. Zaštita tla

Članak 104.b

(1) Unutar obuhvata plana u svrhu očuvanja tla i sprječavanja oštećenja tla, propisuju se mjere kojima se sprječava erozija tla koje obuhvaćaju izgradnju na terenu povoljnijih geotehničkih karakteristika, sanaciju i povećanje nosivosti terena po potrebi na temelju rezultata geotehničkih istraživanja i proračuna te zaštitu neizgrađenih površina sadnjom zelenila.

(2) Na području obuhvata moguće su pojave nekontroliranog koncentriranog površinskog tečenja i stvaranja erozije.

(3) Građevinske i druge zahvate na području obuhvata potrebno je izvoditi tako da uključuju antierozijska zaštita i to kroz ozelenjavanje zelenih površina, gradnju podzida i slično.

Odredbom članka 22. II. Izmjena i dopuna Urbanističkog plana uređenja UPU 1 – Bakar (Službene novine Grada Bakra, br. 8/20) stupile na snagu 09. srpnja 2020. naslov iznad članka 105. „9.4. Zaštita od prekomjerne buke“ mijenja se i glasi „9.7. Zaštita od prekomjerne buke“. U članku 105. u stavku 2. tekst: „(NN 30/09)“ briše se. U članku 105. u stavku 3. tekst: „(NN 17/90)“ i „(NN 145/04)“ briše se.

9.7. Zaštita od prekomjerne buke

Članak 105.

(1) Unutar građevinskog područja naselja dozvoljeni nivo buke jest 55 dBa danju i 45 dBa noću.

(2) Temeljem odredbi »Zakona o zaštiti od buke« potrebno je donijeti Odluku o zaštiti od buke kojom se regulira dozvoljeni nivo buke, ovisno o namjeni prostora.

(3) Do donošenja propisa iz članka 6. »Zakona o zaštiti od buke« primjenjuju se vrijednosti iz »Pravilnika o najvećim dopuštenim razinama buke u sredini u kojoj ljudi rade i borave«.

10. MJERE POSEBNE ZAŠTITE I SPAŠAVANJA

10.1. Sklanjanje ljudi

Članak 106.

(1) Na području Grada Bakra ne postoji obveza izgradnje javnih skloništa za potrebe sklanjanja stanovništva.

(2) Na području naselja Bakar stanovništvo će se sklanjati u kućnim skloništima, podrumima i postojećim javnim objektima koji se mogu uz odgovarajuću edukaciju korisnika i brzu prilagodbu, pretvoriti u adekvatne prostore za sklanjanje. Mjera sklanjanja može se provoditi i izradom zaklona u trenutku neposredne opasnosti.

(3) Sklanjanje ljudi osigurava se i privremenim izmještanjem stanovništva, prilagođavanjem prirodnih, podrumskih i drugih pogodnih građevina za funkciju sklanjanja ljudi u određenim zonama, što se utvrđuje »Planom zaštite i spašavanje Grada Bakra«, odnosno posebnim planovima sklanjanja i privremenog izmještanja stanovništva, prilagođavanja i prenamjene pogodnih prostora koji se izrađuju u slučaju neposredne ratne opasnosti.

(4) Mjere sklanjanja stanovništva moraju biti u skladu sa elaboratom »Procjena ugroženosti stanovništva, materijalnih i kulturnih dobara i okoliša od katastrofa i velikih nesreća za područje Grada Bakra«, odnosno elaboratom »Zahtjevi zaštite i spašavanja u dokumentima prostornog uređenja za Grad Bakar« i Planom zaštite i spašavanja Grada Bakra.

10.2. Mjere zaštite i spašavanja

10.2.1. Poplave i bujice

Članak 107.

Odredbom članka 23. II. Izmjena i dopuna Urbanističkog plana uređenja UPU 1 – Bakar (Službene novine Grada Bakra, br. 8/20) stupile na snagu 09. srpnja 2020. U članku 107. u stavku 4. iza riječi: „2. reda“ dodaje se tekst: „(bivše lokalne vode)“. U članku 107. u stavku 4. iza riječi: „sektor E“ dodaje se tekst: „Sjeverni Jadran“.

(1) Vodotok Bakarska bujica je u potpunosti reguliran te je spriječeno njegovo izlivanje iz korita. Opasnosti od poplava nema, ali je potrebno vršiti redovnu kontrolu putem vodočuvarske službe, te redovno čišćenje korita od eventualno nanesenog granja i šiblja.

(2) Objekti kritične infrastrukture ne smiju se graditi u područjima mogućih plavljenja bujičnih voda.

(3) Područje uvjetno ugroženo plavljenjem od podizanja razine mora je luka u Bakru, odnosno prostor između obale i ulice Primorje. Najviša izmjerena razina mora u Bakru iznosi 117 cm iznad srednje razine mora, a kota obale iznosi cca 110-130 cm.

(4) Operativna obrana od poplava za vodotok Bakarsku bujicu provodi se temeljem Plana obrane od poplava na vodama 2. reda (bivše lokalne vode) Primorsko-goranske županije - sektor E - Sjeverni Jadran, branjeno područje 23 - područje malih slivova »Kvarnersko primorje i otoci i Podvelebitsko primorje i otoci« - mali sliv »Kvarnersko primorje i otoci«.

(5) Stanja obrane od poplave za Bakarsku bujicu za dionicu km0+000,00 do 0+774,58 su:

1. pripremno stanje (P) - proglašava se na temelju hidrometeorološke prognoze,
2. izvanredno stanje (IS) - proglašava se kod izlivanja vode na utoku u zatvoreni.

10.2.2. Potresi

Članak 108.

- (1) Područje Grada Bakra je s obzirom na zabilježene intenzitete potresa na svom području svrstano u VIIIo (razorni potresi) prema karti maksimalnih intenziteta potresa po MSK.
- (2) Protupotresno projektiranje kao i građenje građevina treba provoditi sukladno zakonskim propisima o građenju i prema postojećim tehničkim propisima za navedenu seizmičku zonu.
- (3) Projektiranje, građenje i rekonstrukcija važnih građevina mora se provesti tako da građevine budu otporne na potres.
- (4) U građevinama društvene infrastrukture, sportsko- rekreacijske, zdravstvene i slične namjene koje koristi veći broj različitih korisnika, osigurati prijem priopćenja nadležnog županijskog centra 112 i prenošenje važnih obavijesti županijskog centra 112 o vrsti opasnosti i mjerama koje je potrebno poduzeti.
- (5) Značajniji objekti, i objekti u kojima boravi velik broj ljudi koji bi uslijed potresa mogli biti ugroženi, te ugroženi spomenici kulture prikazani su na kartografskom prikazu 3. / 3.3 »Uvjeti korištenja, uređenja i zaštite površina« / »Mjere posebne zaštite i spašavanja«.
- (6) Planom su definirane zone za okupljanje stanovništva i uređenje kampova (nogometno igralište i plato bivše koksare), kao i zone (deponiji) za privremeno deponiranje materijala koji je nastao kao posljedica rušenja: Iste su prikazane na kartografskom prikazu 3. / 3.3 »Uvjeti korištenja, uređenja i zaštite površina« / »Mjere posebne zaštite i spašavanja«.

Članak 109.

Padine Bakarskog zaljeva, predstavljaju potencijalno mjesto nastanka klizišta, zbog česte izmjene vapnenačke i flišne stijenske podloge, prisustva potencijalno nestabilnog pokrivača različite debljine, nasipanog materijala i tokova podzemne vode. Aktivno klizište nalazi se u naselju Bakar kod zgrade dvorane Pomorske škole, prikazano strelicom na kartografskom prikazu 3. / 3.3 »Uvjeti korištenja, uređenja i zaštite površina« / »Mjere posebne zaštite i spašavanja«. Kod svih gradnji u ovoj zoni potrebno je provesti detaljna geološka ispitivanja i po potrebi provesti sanaciju.

10.2.4. Tehničko-tehnološke katastrofe izazvane nesrećama u gospodarskim objektima

Članak 110.

Na području Grada Bakra, u neposrednoj blizini naselja je INA rafinerija nafte Rijeka, i JANAF-ov naftovod koji spadaju u Seveso II Direktivu EU, a u slučaju nesreća u DINA-i (Omišalj na otoku Krku) ili Termoelektrani Rijeka (Kostrena), ugroženo će biti i područje naselja Bakar (stanovništvo, okoliš, more)

(1) Od ostalih firmi koje u svojoj proizvodnji koriste opasne tvari, pa time u slučaju nesreće ugrožavaju stanovništvo naselja su:

.Nova benzinska postaja u Luci za nautički turizam

.Hotel »Jadran« Bakar d.o.o.

.Luka Rijeka (luka za rasuti teret na lokaciji Podbok na rubu naselja)

.Montkemija d.o.o. (u Bakarskom zaljevu u neposrednoj blizini)

(2) Građevinskim mjerama preba povećati sigurnost ugroženih objekata: hotela i benzinske postaje.

(3) Nove objekte koji se planiraju graditi u kojima se pojavljuju opasne tvari potrebno je locirati na način da u slučaju nesreće ne ugrožavaju stanovništvo te obavezivati na uspostavu sustava za uzbunjivanje i povezivanje na 112.

10.2.5. Kritična infrastruktura

Članak 111.

(1) Objektima kritične infrastrukture smatraju se:

.osnovna škola

.srednja Pomorska škola Bakar

.luka Bakar - luka za rasuti teret

.JANAF-ov naftovod

(2) Objekti kritične infrastrukture su potencijalno ugroženi tehničko-tehnološkim akcidentom u prometu kao i elementarnim nepogodama (potresi, plavljenja, klizišta).

10.2.6. Tehničko-tehnološke katastrofe izazvane nesrećama u prometu

Članak 112.

Odredbom članka 24. II. Izmjena i dopuna Urbanističkog plana uređenja UPU I – Bakar (Službene novine Grada Bakra, br. 8/20) stupile na snagu 09. srpnja 2020. u članku 112. u stavku 1. tekst: „(NN 15/2010)“ briše se.

(1) Odlukom o određivanju cesta po kojima smiju motorna vozila prevoziti opasne tvari i o određivanju mjesta za parkiranje motornih vozila s opasnim tvarima određeno je da prijevoz opasnih tvari cestama na području naselja nije dozvoljen, osim u slučajevima opskrbe gospodarskih subjekata, benzinskih postaja i stanovništva te distribucije opasnih tvari iz poduzeća lociranih na području naselja prema ostalim dijelovima RH.

(2) Državnom cestom D8 prometuju i cisterne koje se pune u INI, a prevoze naftne derivate. Najkritičnija točka na navedenoj prometnici je područje iznad naselja Bakar jer bi u slučaju izlivanja naftnih derivata došlo do eksplozije u kojoj bi zona ugroženosti obuhvatila rubne djelove naselja, a time i objekte u kojima se okuplja veći broj ljudi (postojeća osnovna škola, dječji vrtić, nogometno igralište).

(3) Pomorski promet u akvatoriju Bakarskog zaljeva odvija se u lukama otvorenim za javni promet - luci Bakar (županijskog značaja) i dijelovima Luke Rijeka - luke na obali Podbok i obali Goranin (državnog značaja).

(4) Željeznica - odsječak pruge Škrljevo - Bakar (I. reda 113), odnosno veza na obalu »Podbok« specijaliziranu za rasute terete, duljine 12 km i visinske razlike oko 270 m, dio je osnovnog magistralnog pravca.

(5) Prilikom projektiranja luka, obalnih pojaseva, prepumpnih mjesta treba voditi računa o primjeni potrebnih urbanističkih mjera zaštite. Pomorski promet i nesreće na moru, cjevovodni promet i njegove opasnosti opisane su u Planu intervencija kod iznenadnog onečišćenja mora u Primorsko-goranskoj županiji.

10.2.8. Zaštita od epidemije

Članak 113.

Na području naselja nema odlagališta otpada niti divljih odlagališta otpada.

10.2.8. Uzbunjivanje i ostale mjere zaštite

Članak 114.

Odredbom članka 25. II. Izmjena i dopuna Urbanističkog plana uređenja UPU I – Bakar (Službene novine Grada Bakra, br. 8/20) stupile na snagu 09. srpnja 2020. u članku 114. u stavku 3. tekst: „(NN 47/06)“ briše se.

- (1) Sustavi za uzbunjivanje dijele se na interne i javne. Lokacija javne sirene za uzbunjivanje i davanje priopćenja stanovništvu definirana je u kartografskom prikazu 3. / 3.3 »Uvjeti korištenja, uređenja i zaštite površina« / »Mjere posebne zaštite i spašavanja«.
- (2) Osigurana je lokacija sirene za uzbunjivanje i davanje priopćenja stanovništvu u zgradi Gradske uprave što osigurava da istima bude pokriveno cijelo urbano područje naselja Bakar, a napose mjesta okupljanja većeg broja ljudi (hoteli, plaža, škole, sportski objekti i sl.).
- (3) Potrebno je osigurati čujnost signala za uzbunjivanje te u tom smislu obavezati investitore da za sve objekte u kojima boravi veći broj ljudi osigura ugradnju vlastitog internog sustava za uzbunjivanje i prenošenja obavijesti sukladno »Pravilniku o postupanju uzbunjivanja stanovništva«.
- (4) Planom su definirani glavni pravci evakuacije u izvanrednim uvjetima i putove evakuacije ozlijeđenih. Kao primarni pravac za evakuaciju koristiti će se postojeća glavna prometnica u naselju tj. postojeća županijska cesta koja ima direktne priključke na državnu cestu D8.
- (5) Kao prostori za evakuaciju ljudi koriste se veće otvorene površine (nogometno igralište, plato koksare do stavljanja u funkciju).
- (6) Kao zona za ukop većeg broja ljudi predviđeno je postojeće i novo groblja u naselju Bakar.

10.3. Mjere zaštite od požara

Članak 115.

Odredbom članka 26. II. Izmjena i dopuna Urbanističkog plana uređenja UPU 1 – Bakar (Službene novine Grada Bakra, br. 8/20) stupile na snagu 09. srpnja 2020. naslov iznad članka 115. „10.3. Zaštita od požara“ mijenja se i glasi „10.3. Mjere zaštite od požara“. U članku 115. stavci 3., 4., 5., 6. i 7. brišu se. U članku 115. dosadašnji stavak 8. postaje stavak 3. i mijenja se. U članku 115. dosadašnji stavak 9. postaje stavak 4. i mijenja se. U članku 115. dosadašnji stavak 10. postaje stavak 5. i mijenja se. U članku 115. dodaje se novi stavak 6. U članku 115. stavak 11. briše se. U članku 115. dosadašnji stavak 12. postaje stavak 7. U članku 115. dodaje se novi stavci 8. i 9. U članku 115. stavci 13. i 14. brišu se. U članku 115. dosadašnji stavak 15. postaje stavak 10. i mijenja se.

- (1) Zaštita od požara ovisi o stalnom i kvalitetnom procjenjivanju ugroženosti od požara i tako procijenjenim požarnim opterećenjima, vatrogasnim sektorima i vatrobranim pojasevima, te drugim zahtjevima utvrđenim prema izrađenoj i usvojenoj »Procjeni ugroženosti od požara i tehnološkim eksplozijama Grada Bakra«. Kartografski prikaz vatrogasnih sektora, zona i vatrobranih pojaseva na prostoru Grada Bakra nalazi se u posebnom grafičkom prilogu navedene Procjene ugroženosti.

(2) Projektiranje s aspekta zaštite od požara stambenih, javnih, poslovnih, gospodarskih i infrastrukturnih građevina provodi se po pozitivnim hrvatskim zakonima i na njima temeljenim propisima i prihvaćenim normama iz oblasti zaštite od požara, te pravilima struke.

(3) Kod projektiranja građevina, prilikom procjene ugroženosti od požara, u prikazu mjera zaštite od požara kao sastavnom dijelu projektne dokumentacije potrebno je primjenjivati sljedeće proračunske metode, odnosno norme:

- RVB za stambene i pretežito stambene građevine s poslovnim prostorima i manjim radionicama u svom sastavu (bez etaža ispod zemlje ako one nisu odvojene vatrootpornom konstrukcijom), T
- RVB ili GRETENER ili DIN 18230 ili EUROALARM – za poslovne i pretežito poslovne građevine razne namjene i veličine, ustanove i druge javne građevine u kojima se okuplja ili boravi veći broj ljudi, T
- IN 18230 ili HRN EN (europske norme koje se primjenjuju na teritoriju Republike Hrvatske) – za industrijske građevine, razna skladišta i ostale gospodarske građevine, D
- VRB N106 za projektiranje garaža tlocrtne površine veće od 100 m², T
- VRB N138 i TVRB N139 kod projektiranja specijaliziranih trgovačkih prostora – trgovina. T

(4) Kod određivanja međusobne udaljenosti objekata voditi računa o požarnom opterećenju objekata, intenzitetu toplinskog zračenja kroz otvore objekata, vatrootpornosti objekata i fasadnih zidova, meteorološkim uvjetima i dr. Ako se izvode slobodnostojeći niski građevinski objekti, njihova međusobna udaljenost trebala bi biti jednaka visini višeg objekta odnosno najmanje 6 metara. Međusobni razmak kod stambenoposlovnih objekata ne može biti manji od visine sljemena krovništa višeg objekta (izuzev u zaštićenoj urbanističkoj cjelini). Ukoliko se ne može postići najmanja propisana udaljenost među objektima potrebno je predvidjeti dodatne, pojačane mjere zaštite od požara, sukladno glavi V. Pravilnika o otpornosti na požar i drugim zahtjevima koje građevine moraju zadovoljiti u slučaju požara

(5) Kod projektiranja građevina, prilikom procjene ugroženosti od požara, u prikazu mjera zaštite od požara kao sastavnom dijelu projektne dokumentacije potrebno je primjenjivati odredbe Pravilnika o otpornosti na požar i drugim zahtjevima koje građevine moraju zadovoljiti u slučaju požara.

(6) Dosljedno se pridržavati važeće zakonske regulative i pravila tehničke prakse iz područja zaštite od požara i prijedloga tehničkih i organizacijskih mjera iz Procjene ugroženosti od požara Grada Bakra

(7) Za gradnju građevina i postrojenja za skladištenje i promet zapaljivih tekućina i/ili plinova, moraju se poštivati odredbe čl. 11 »Zakona o zapaljivim tekućinama i plinovima« (NN 108/95 i 57/10) i propisa donesenih na temelju njega.

(8) Kod projektiranja novih prometnica i mjesnih ulica ili rekonstrukcije postojećih obavezno je planiranje vatrogasnih pristupa koji imaju propisanu širinu, nagibe, okretišta, nosivost i radijuse zaokretanja, a sve u skladu s »Pravilnikom o uvjetima za vatrogasne pristupe«.

(9) Prilikom gradnje i rekonstrukcije vodoopskrbnih sustava obavezno je planiranje izgradnje hidrantske mreže sukladno Pravilniku o hidrantskoj mreži za gašenje požara.

(10) Temeljem čl. 28. st. 2. »Zakona o zaštiti od požara« (NN 92/10) potrebno je izraditi elaborat zaštite od požara za složenije građevine (građevine skupine 2).

Članak 116.

(1) Vezano na zaštitu šuma od požara, područna šumarija donosi godišnje planove zaštite od požara, sa požarnim kartama i požarnim putevima, te je dužna po njima i postupati.

(2) Osmatranje terena i javljanje požara organizirano je na nivou Primorsko-goranske županije.

Članak 117.

Briše se.

11. MJERE PROVEDBE PLANA

Članak 118.

Briše se.

11.1. Obveza izrade urbanističko-arhitektonskih natječaja

Članak 119.

Radi dobivanja što kvalitetnijih rješenja za uređivanje javnih prostora, njihovo oblikovanje i oblikovanje pojedinih građevina potrebno je prije postupaka ishodovanja lokacijskih dozvola ili rješenja o uvjetima gradnje raspisati urbanističko-arhitektonske natječaje i to za:

.kompleks bazena - sportsko-rekreacijska zona na moru R4,

.novu gradsku tržnicu u zgradi nekadašnje solane.

11.2. Rekonstrukcija građevina čija je namjena protivna planiranoj namjeni

Članak 120.

(1) Postojeći prostori i građevine, čija namjena nije u skladu s namjenom određenom ovim Planom, mogu se zadržati u prostoru do privođenja prostora ili građevina planiranoj namjeni, ali je ne smiju onemogućavati.

(2) Rekonstrukcija građevina čija namjena nije u skladu s namjenom prostora utvrđenom ovim Planom nije moguća, već je moguća isključivo sanacija u svrhu održavanja građevine, odnosno izvedba građevinskih i drugih radova radi očuvanja bitnih zahtjeva za građevinu tijekom njezinog trajanja, kojima se ne mijenja usklađenost građevine s lokacijskim uvjetima u skladu s kojima je izgrađena.

III. ZAVRŠNE ODREDBE

Članak 121.

Plan je izrađen u šest izvornika, koji se čuvaju u dokumentaciji prostora.